

БИБЛІОТЕКА ЖЕНСКАГО ПЕДАГОГИЧЕСКАГО ИНСТИТУТА
16481

П. 2009

Н. И. ЗУЕВЪ.

Пров. 52

ГЕОГРАФІЯ

РОССІЙСКОЙ ИМПЕРІИ.

(КУРСЪ СРЕДНИХЪ УЧЕБНЫХЪ ЗАВЕДЕНІЙ)

Съ тремя картами и 224 политипажными рисунками.

БИБЛІОТЕКА ЖЕНСКАГО ПЕДАГОГИЧЕСКАГО ИНСТИТУТА

С.-ПЕТЕРБУРГЪ
Типографія А. С. Суворина. Эртелевъ пер., д. 11—2.
1887

Дозволено цензурою. С.-Петербургъ, 26-го апрѣля 1887 года.

ОГЛАВЛЕНІЕ

Георафіи Россійской Имперіи.

Общая Географія Росс. Имп.

стр.

Пространство Росс. Имперіи 1
Сравнительная величина Россіи съ другими государствами 1
Горизонтальность почвы Россіи 2
Границы 3
Валдайскія и Шемаховскія горы 3
Финляндскія горы 4
Таврическія и Кавказскія горы . . . . 4—5
Уральскія горы 6
Сибирскія горы и ихъ подраздѣленіе . . . 7
Степи 8
Моря . . . . . 9—14
Озера . . . . . 14—20
Болота . . . . . 20—21
Рѣки сѣв. полосы Евр. Россіи . . . 21—22
Рѣки средн. и южн. пространствъ . . 22—26
Сибирскія рѣки . . . . . 26—28
Каналы . . . . . 28—30
Климатъ, растенія и животныя . . . 31—36
Жители . . . . . 36—38
Религія, правленіе, администрація, образованіе, войско, финансы и государственное хозяйство . . . . . .39—49

Частная Географія Россіи.

Различныя системы изложенія отечественной географіи 50
Дѣленіе по бассейнамъ и по пространствамъ 51

I. Пространство Лѣсное.

(Губерніи: Архангельская, Олонецкая, Вологодская) 52
Климатъ, растенія, животныя и жители Лѣсного пространства . . . . . .53—59
Архангельская губернія . . . . . .59—61
Олонецкая губернія 62
Вологодская губернія 63

II. Пространство Горнозаводское.

(Губерніи: Вятская, Пермская, Уфимская и Оренбургская) 64
Заводы Уральской горной системы: добывающіе и обработывающіе 65
Жители: пермяки, вотяки 66
Вогулы, башкиры, тептяри 67
Вятская губернія 67
Пермская губернія 68
Уфимская и Оренбургская губерніи . . . 69

III. Пространство Валдайской возвышенности.

(Губерніи: Новгородская, Тверская, Псковская, Смоленская) . . . . . стр. 69—74
Новгородская губернія 71
Тверская 72
Псковская 73
Смоленская 74

IV. Пространство Низменное.

(Губерніи: Ковенская, Виленская, Витебская, Гродненская, Минская и Могилевская) 75
Полѣсье 76
Литовцы, самогиты, латыши, бѣлоруссы, чернороссы 77
Ковенская губернія 78
Виленская 79
Витебская и Гродненская губ. 80
Минская и Могилевская губерніи 82

V. Пространство Мануфактурно-промышленное.

(Губерніи: Московская, Ярославская, Владимірская, Костромская, Нижегородская, Казанская, Калужская, Тульская и Рязанская 83
Жители, господствующая вѣра 84
Секты раскола 86
Татары, чуваши, черемисы . . . . .87—88
Московская губернія . . . . . .88—94
Владимірская 95
Ярославская 96
Костромская 97
Нижегородская 98
Казанская 99
Калужская 100
Тульская, Рязанская 101

VI. Пространство Черноземное или Пахатное.

(Губерніи: Подольская, Волынская, Кіевская, Черниговская, Полтавская, Курская, Орловская, Харьковская, Воронежская, Тамбовская, Пензенская, Симбирская, Саратовская, Самарская) . .
Черноземъ и его значеніе для пахатнаго пространства 120

стр.
Свекловичныя и табачныя плантаціи. . . 103
Хлѣбные склады, винокуреніе, конскіе заводы. 104
Жители. Малороссіяне (казаки и чумаки). 105
Языкъ, поэзія, народн. пѣсни, музыка. . . 106
Подольская и Волынская губ. 107
Кіевская. . . . . 108—109
Черниговская 110
Полтавская 111
Курская и Орловская. 112
Харьковская. 113
Воронежская и Тамбовская 114
Пензенская, Симбирская, Саратовская. 115
Самарская 116

VII. Пространство Степное.

(Губерніи: Бессарабская, Херсонская, Екатеринославская, Таврическая, Область Донская и губ. Астраханская). 117
Плавни, топуны, прогноп 118
Климатъ, скотоводство, хлѣбопашество, садоводство 119
Винодѣліе, табачн. плантаціи, каменноугольное производство, соляные промыслы 120
Рыболовство. 121
Жители. . . . . 121—127
Бессарабская губернія 127
Херсонская 128
Екатеринославская 129
Таврическая . . . . . 130—131
Донская область и Астраханская г. 132—133

VIII. Пространство Прибалтійское.

(Губерніи: С.-Петербургская, Эстляндская, Лифляндская и Курляндская) .
Растительность и животныя. . . . 133—134
Жители. . . . . 134—135
С.-Петербургская губернія . . . . 136—141
Эстляндская и Лифляндская губ. . 142—143
Курляндская губернія. 144

IX. Царство Польское.

(Губерніи: Варшавская, Сувалкская, Ломжинская, Плоцкая, Калишская, Сѣдлецкая, Петроковская, Кѣлецкая, Радомская, Люблинская . . . . . .
Горы Царства Польскаго 144
Воды, почва, и климатъ 145
Жители: поляки, литовцы, евреи. . 146—149
Варшавская губернія. . . . . 149—151
Губерніи: Сувалкская, Ломжинская, Плоцкая. 152
Губерніи: Калишская, Сѣдлецкая, Петроковская 153
Губерніи: Кѣлецкая, Радомская 154
Губернія Люблинская 155

X. Великое княжество финляндское.

(Губерніи: Нюландская, Або-Біернеборгская, Выборгская, Улеоборгская, Вазаская, Куопіоская, Тавастгуская, С.-Михельская). . . . . стр. 155
Дѣленіе губерній на уѣзды, и ихъ особенность 156
Мѣстность Финляндіи, водяные бассейны . . . . . 156—157
Озера, рѣки, горы 157
Жители: финны и шведы . . . . . 158—159
Нюландская губернія. 160
Або-Біернеборгская. 162
Выборгская 163
Улеоборгская и Вазаская губерніи . . . 164
Куопіоская, С. Михельская и Тавастгуская губерніи 165

Азіатская Россія.

Кавказскій край или Кавказъ 166
Кавказскія горы . . . . . 166—168
Рѣки и озера Кавказа . . . . . 168—169
Климатъ Кавказа. Вѣтеръ бора . . 169—170
Растительный міръ Кавказа. . . . 170—172
Животныя Кавказа. . . . . 173—175
Промышленность. . . . . 175—176
Горнозаводское дѣло и вулканическая дѣятельность Апшеронскаго полуострова. Сальзы и воздушные вулканы. . . . . 177—178
Минеральные источники Кавказа . 178—179
Промышленность и торговля. 180
Народонаселеніе 180
Черкесы (адыге) ихъ нравы и религія . . . . . 181—182
Абхазцы 182
Чеченцы и лезгины. 183
Сванеты и осетины. 184
Грузины. 185
Карталинцы и пшавы 186
Армяне 187
Русскіе казаки, гебры и др. жители. . . 188
Жители монгольской расы: калмыки, кипчаки и др. 190
Сѣверный Кавказъ: Кубанская и Терская области. 191
Ставропольская губернія. 192
Южный Кавказъ 193
Тифлисская губернія . . . . . 193—194
Кутаисская 195
Елисаветпольская. 196
Бакинская. 197
Эриванская 199
Области Дагестанская и Карсская. . . 200

Сибирь.

Покореніе Сибири 201
Тундры, тайга и степи 202
Растенія, животныя, сибирск. урманы . 203
Степи сибири и Средне-Азіатскихъ владѣній 204
Черные, бѣлые и красные пески 206

Горныя системы Сибири и Средне-Азіатскихъ владѣній . . . . . стр. 207—208
Усть-Уртъ, Мугоджарскія горы, Памиръ, Алай 209
Кунгей и Терскей Ала-Тау 210
Тарбагатай, Тянь-Шань . . . . . 211—212
Климатъ Сибири . . . . . 212—213
Климатъ Средне-Азіатскихъ владѣній . . 214
Скотоводство, земледѣліе 215
Система орошенія полей 216
Охота на птицъ, соколиная охота . . . 216
Народонаселеніе Сибири 217
Якуты, юкагиры . . . . . 218—219
Коряки, чукчи, камчадалы . . . . 220—221
Остяки, тунгусы . . . . . 223—224
Башкиры, киргизы, кипчаки 225
Хивинцы, бухарцы, таджики, сарты . . . 227
Калмыки, ихъ подраздѣленіе 228
Религія и идолы калмыковъ 229
Жилища калмыковъ 230
Бурята, манчжуры и др. . . . . 231—232

Политическая Географія Сибири. Западная Сибирь.

Тобольская губернія . . . . . 233—234
Томская губернія 234

Степное Генералъ-Губернаторство.

Область Акмолинская . . . . . 236—237
Область Семипалатинская 238
Область Семирѣчинская 239

Восточная Сибирь.

стр.
Губерніи Иркутская и Енисейская . 240—240
Область Якутская . . . . . 241—241

При-Амурское Генералъ-Губернаторство.

Область Приморская . . . . . 243—244
Область Амурская 245
Область Забайкальская . . . . . 246—247
Островъ Сахалинъ 248

Средне-Азіатскія владѣнія.

Область Уральская . . . . . 249—250
Область Тургайская 250

Туркестанское Генералъ-Губернаторство.

Область Сыръ-Дарьинская . . . . 251—252
Аму-Дарьинскій отдѣлъ . . . . . 252—253
Зеравшанскій округъ . . . . . 253—255
Область Ферганская . . . . . 256—257
Область Закаспійская . . . . . 258—260
Таблица пространствъ губерній 261
Таблица населенія губерній 262
Таблица прогрессивной плотности въ населеніи губерній . . . . . 263—264

ОГЛАВЛЕНІЕ

Рисунковъ, находящихся въ текстѣ Географіи Россіи.

стр.
Дарьяльское ущелье 5
Барабинская степь 8
Елтонская степь и озеро 9
Полярные льды 11
Тифоны 12
Падуны русской Лапландіи 16
Водопадъ Иматра 17
Водопадъ Эмма 18
Вулканическія скалы озера Байкала . . . 19
Пихта 32
Плоды пихты 32
Маисъ 33
Кукуруза 34
Бѣлый медвѣдь 35
Дельфинъ 35
Лисица 36
Рысь 36
Ящерица 37
Идолъ Перуна 39
Юрты сибирскихъ инородцевъ 43
Чумъ самоѣда и его нарта 44
Жилище лопаря—венса 44
Сѣверный олень 53
Журавль 53
Гагара, пингвинъ, китъ 54
Моржъ и тюлень 55
Самоѣдъ и самоѣдка 56
Четыре различныхъ вида сѣверныхъ сіяній . . . . . 56—58
Лопарка 58
Зырянинъ 59
Памятникъ Ломоносову 60
Башня въ Соловецкомъ монастырѣ . . . 61
Вотячка, башкиръ 66
Башкирка 67
Русскіе типы: мужской и женскій . . . 70
Памятникъ 1000 лѣтія Россіи 71
Зубръ 75
Латышъ и латышка 76
Бѣлоруссъ и бѣлорусская женщина . . . 77
Памятникъ въ Ковно 78
Еврей западныхъ губерній 79
Еврейка западныхъ губерній 79
Губернскій городъ Гродно 81
Русскій типъ молодого мужчины 84
Русскій типъ молодой дѣвушки 85
Казанскій татаринъ 86
Татарская дѣвушка и черемиска 87

	стр.
Кремль и Императорскій дворецъ	89
Иванъ-Великій, Царь-колоколъ, Царь-пушка	91
Памятникъ Минину и Пожарскому	92
Сухарева башня, Бол. театръ	92
Боярское крыльцо	93
Свято-Троицкая-Сергіева Лавра	94
Тульская женщина	101
Рязанская женщина	102
Растеніе табакъ	103
Малороссіянинъ	104
Малороссіянка	105
Почаевская лавра	108
Кіево-Печерская лавра	109
Памятникъ Полтавской битвы	111
Воронежская женщина	114
Нѣмецкіе колонистъ и колонистка	116
Дрофа, саранча	118
Виноградъ	119
Кипарисъ	120
Осетръ, сомъ, краббъ	121
Валахъ, болгаринъ	122
Караимъ и еврейка южн. губерній	123
Болгарская женщина, грекъ	124
Итальянка, арнаутъ	125
Цыгане	126—127
Видъ города Одессы	128
Видъ Оріанды	130
Видъ Алупки	131
Эстонецъ и эстонка	134—135
Памятникъ Екатеринѣ II	136
Зимній дворецъ, Сенатъ, Исакіевскій соборъ, биржа	137
Монументъ Петру Великому, Соборъ всѣхъ учебныхъ заведеній	138
Казанскій соборъ и зданіе Главнаго Штаба	139
Кронштадтъ	140
Петергофъ	141
Дерптъ	142
Дворцовая площадь въ Ригѣ	143
Буковая роща	145
Польскіе общіе типы	147
Литовецъ и литвинка	148
Еврей и еврейка польскихъ губерній	149
Лазенковскій дворецъ въ Варшавѣ	151
Житель и жительница Радомской губерніи	154
Житель и жительница Люблинской губ.	155
Финнъ. Животное россомаха	158
Шведъ и шведка	159
Рыцарскій домъ въ Гельсингфорсѣ	160
Александровскій университетъ въ Гельсингфорсѣ	161
Крѣпость Свеаборгъ	162
Шлюзы Сайменскаго канала	163
Снѣжный обвалъ или лавина	167
Каштановое дерево	170
Фиговое дерево и растеніе индиго	171
Маслина, гранатовое дерево, марена	172
Буйволъ и кабанъ	173
Тигръ, барсъ, гіена	174
Верблюды, орелъ	175
Шелкопряды (гусеница, бабочка, коконъ и куколка). Кошениль и кошенилевый кактусъ	176
Воздушные вулканы	178
Чеченецъ	180
Аулъ Асохо	182
Кабардинецъ	183
Грузинъ	184
Грузинка	185
Имеретинецъ и гуріецъ	186
Тушинъ и армянинъ	187
Огнепоклонники	189
Курдъ	190
Пятигорскъ и Машуха	192
Тифлисъ	194
Бакинскіе огни	198
Бѣлка, чайка, бобръ	203
Барсукъ, якъ	204
Скудная флора закаспійскихъ степей	206
Идолы алтайскихъ народовъ	207
Алиберовскій пріискъ	208
Карта Кунгей и Терскей Ала-Тау	210
Карта Тарбагатая и Тянь-Шаня	211
Сибирскіе шаманы	225
Киргизъ и киргизянка (бѣлая кость)	226
Киргизы бѣлая кость и черная кость	226
Идолъ Керли-Хана	228
Идолы Очюрбани	229
Калмыкъ, калмычка, сойотъ	230
Мангунъ и нендалецъ	231
Юракъ	232
Памятникъ Ермаку въ Тобольскѣ	234
Томская татарка	235
Сибирскій университетъ въ Томскѣ	236
Областной городъ Омскъ	237
Областной городъ Семипалатинскъ	238
Енисейская татарка	241
Лѣсные тунгусы	242
Китаецъ, даурецъ съ Амура, монголъ, даурецъ съ Сунгари	244
Бурятскій лама	245
Амурскіе бурятъ и бурятка	246
Забайкальскіе бурятъ и бурятка и нерчинскій тунгусъ	247
Аинъ (курилецъ)	248
Гилякъ и гилячка	249
Уральскій казакъ	250
Таджикская женщина и сартянка	252
Мечеть Биби-Ханымъ	254
Мечеть Гуремиръ (внутренность) Мечеть Гуремиръ (внѣшній видъ)	256
Карта Ферганской области	257
Домъ въ Мервѣ	259
Медрессе (магометанская школа)	260

Общая географія Россійской Имперіи.

Россійской Имперіи, по ея громадному протяженію, безспорно принадлежитъ первое мѣсто между всѣми государствами земного шара. Она занимаетъ всю восточную Европу, весь сѣверъ и почти всѣ среднія пространства Азіи [1]). Владѣнія **Россійской Имперіи** такъ обширны, что даже въ отдѣльныхъ ея частяхъ, напримѣръ, въ Архангельской губерніи, имѣющей 15,301 □ милю, можетъ быть помѣщено любое изъ государствъ Западной Европы, не исключая и самаго большого, то есть Швеціи (но безъ Норвегіи), а въ Области Якутской могутъ быть помѣщены почти всѣ государства той же Западной Европы, такъ какъ они, всѣ вмѣстѣ взятыя, квадратнымъ измѣреніемъ своимъ превышаютъ квадратное измѣреніе Якутской Области лишь съ небольшимъ на 7 тысячъ миль. Пространство только одной **Европейской Россіи** равняется почти 100 тысячамъ □ миль или 4.900,000 □ верстъ, а всей **Россійской Имперіи** около 396,000 □ м. или 19.404,000 □ верстъ. Изъ этого громаднаго числа миль или верстъ большая часть приходится на долю **Азіатской Россіи** и именно 295,090 □ миль или 14.700,000 □ верстъ. Но это пространство Имперіи исчислено вмѣстѣ съ огромными площадями ея озеръ и внутреннихъ морей; безъ нихъ же **Европейская Россія** заключаетъ приблизительно 95,000 □ миль или 4.655,000

[1]) Второе послѣ Россіи мѣсто по величинѣ досталось Китаю, имѣющему 250,000 кв. миль и который всетаки почти вдвое менѣе Россійской Имперіи. За Китаемъ слѣдуютъ Соединенные Штаты Сѣверной Америки (въ $2^1/_3$ раза менѣе), затѣмъ Бразилія (въ $2^3/_4$), Оттоманская Имперія (почти въ 8 разъ), Швеція съ Норвегіей (въ 21 разъ), Австро-Венгрія (въ 34 р.), Германская Имперія (въ 40 р.), Франція (въ $41^1/_4$ р.), Испанія (въ $43^2/_3$ р.), Японія (въ $53^1/_3$ р.), Королевство Пруссія собственно (въ 60 р.), Великобританія собственно, т. е. какъ государство Европы (въ 69 р.), но если принять въ соображеніе многочисленныя и обширныя колоніи послѣдней во всѣхъ частяхъ свѣта, то она займетъ уже непосредственное, а не двѣнадцатое мѣсто послѣ Россіи, уступая послѣдней не болѣе какъ 4,000 квадр. миль, такъ какъ общее пространство Россіи съ обширными площадями озеръ и внутр. морей 395,000 кв. миль *), а Великобританскихъ владѣній 391,000 кв. миль. Далѣе слѣдуютъ: Италія (въ $73^1/_4$ раза). Швейцарія (въ 526 р.), Данія (въ 550 р.), Нидерланды (въ $614^1/_3$ раза) и Бельгія (въ $739^1/_2$ разъ).

*) Нѣкоторые доводятъ даже это число до 400,000 квадратныхъ миль.

□ верстъ, **Россія** же **Азіатская** до 295,000 □ миль или 14.457,940 □ верстъ [1]).

По величинѣ своей **Россійская Имперія** составляетъ $^1/_{25}$ часть поверхности всего земного шара и $^1/_6$ часть земной суши. Пограничная линія **Россійской Имперіи** простирается на 7,500 миль или на 52,500 верстъ. Въ одной **Азіатской Россіи** можетъ легко помѣститься вся Европа съ Европейскою Россіей, а Австралія и тѣмъ болѣе.

Правда, большая часть государства слабо населена и неудобна для жительства, какъ, напр., обширныя и необозримыя тундры **Сибири** и даже **Европейской Россіи** или нескончаемые первобытные лѣса, обширныя степи, болотныя пространства и, наконецъ, водныя площади озеръ и внутреннихъ морей. Пропорціонально своему протяженію **Россійская Имперія** населена въ два раза менѣе, чѣмъ остальной свѣтъ, котораго она составляетъ значительную часть. Въ настоящее время общее ея населеніе простирается свыше ста двухъ милліоновъ, что составляетъ около $^1/_{15}$ части всего опредѣляемаго числа людей, обитающихъ на земномъ шарѣ и составитъ по 260 жителей на одну квадратную милю или 5,30 на □ версту, чѣмъ и выразится средняя плотность ея населенія.

Съ географической точки зрѣнія **Россія**, какъ Европейская, такъ и Азіатская, рѣзко отличаются однообразіемъ своихъ равнинъ какъ отъ Западной Европы, столь разнообразной по характеру своей мѣстности, такъ и отъ южной Азіи. Отъ обледенѣлыхъ береговъ Бѣлаго моря до степей, прилегающихъ къ Черному морю, отъ западной границы до Урала и отъ Урала до Тихаго океана, она представляетъ поразительное сходство наружнаго вида, и на всемъ громадномъ протяженіи своемъ является обширною равниной, хотя и въ ней есть значительныя сплошныя возвышенности, восходящія на нѣсколько сотъ футовъ, но эти высоты мало прерываютъ однообразіе ея обширныхъ пространствъ.

Горизонтальность русской почвы не ограничивается поверхностію земли: она продолжается и на глубинѣ, какъ въ этомъ убѣдились геологи посредствомъ буренія подземныхъ пластовъ, и лежащія одна на другой горныя породы сохраняютъ между собой правильную параллельность на огромныхъ протяженіяхъ, чего вовсе не замѣчается въ горныхъ областяхъ другихъ государствъ, гдѣ эти пласты приподнимаются и сгибаются во всевозможныхъ направленіяхъ, т. е. и горизонтальномъ, и косвенномъ, и наконецъ вертикальномъ.

Такимъ образомъ вся занимаемая Имперіею мѣстность распадается на двѣ громадныхъ равнины: равнину Европейскую, или Большую Сарматскую, и равнину Азіатскую, или Большую Сибирскую. Та и другая ограничиваются по краямъ своимъ хребтами горъ. Европейская равнина представляетъ волнообразную площадь, наклоненную къ четыремъ сторонамъ: на сѣверѣ—къ Ледовитому океану и Бѣлому морю, на сѣверо-западѣ—къ Балтійскому морю, на югѣ—къ Черному,

[1]) Въ самомъ концѣ книги приложена таблица прогрессивной послѣдовательности губерній и областей по занимаемому ими пространству, равно и плотности населенія.

а на юго-востокѣ—къ Каспійскому. Равнина Азіатская наклонена только къ Ледовитому океану.

ГРАНИЦЫ Россійской Имперіи на сѣверѣ — Сѣверный или Арктическій Ледовитый океанъ, на востокѣ — Великій, Восточный или Тихій океанъ, на западѣ — рѣки: Тана, Муоніо, Торнео и море Балтійское, а также государства западной Европы: Германская Имперія, Австро-Венгрія и Румынское Королевство, на югѣ—Черное море и владѣнія Оттоманской Имперіи и Персіи, а также Среднеазіатскія ханства и владѣнія Небесной Имперіи. Протяженіе всей пограничной линіи Россіи можно приблизительно опредѣлить въ 52 тысячи верстъ, изъ которыхъ $^2/_3$ приходится на границу морскую и не болѣе $^1/_3$ на границу сухопутную.

ГОРЫ. Въ среднихъ пространствахъ Европейской Россіи находится такъ называемая **Алаунская** сплошная возвышенность или **Валдайскія** горы, постепенно поднимающіяся до 1,150 футовъ надъ морскимъ уровнемъ, а въ высшей своей точкѣ—**Поповой горѣ** доходящія до 1,200 футовъ. Въ этихъ возвышенностяхъ берутъ начало главныя рѣки Европейской Россіи, направляясь къ разнымъ ея морямъ сообразно съ постепеннымъ пониженіемъ почвы.

Валдайскія горы болѣе рѣзко обозначаются въ Валдайскомъ и Боровицкомъ уѣздахъ Новгородской губерніи. Въ первомъ онѣ извѣстны въ народѣ подъ названіемъ **Куклышскихъ** горъ, гористая же мѣстность Боровицкаго уѣзда ясно выдѣляется уступами рѣки Мсты, образующей отъ крутизны своего паденія **Боровицкіе пороги.** Ближе къ р. Ловати эти горы именуются **Святыми,** въ которыхъ находится много известняковъ.

Валдайскія горы, за Боровицкимъ уѣздомъ, уже значительно понижаются и продолжаютъ свое направленіе на сѣверо-востокъ, къ Уралу. Эти незначительные холмы извѣстны въ географіи подъ именемъ **Урало-Алаунской гряды** или **Сѣверныхъ Увало**въ, а у мѣстныхъ жителей—горъ **Шемаховскихъ.** Эти горы важны, однако же, не по высотѣ своей, которая не переходитъ 800′, а потому, что служатъ линіею *водораздѣла* между рѣками Сѣвернаго океана и Каспійскаго моря. Алаунскія горы, удаляясь къ западу за Пейпусъ, принимаютъ названіе **Прибалтійской гряды** съ среднею высотою 800′. Эти возвышенія, не доходя Рижскаго залива, образуютъ весьма живописную мѣстность, справедливо называемую *Ливонской Швейцаріею.*

Шемаховскія горы, вблизи Печоры, отдѣляютъ отъ себя въ сѣверо-западномъ направленіи особую вѣтвь **Тиманскихъ горъ,** заканчивающихся на Каниномъ полуостровѣ горами **Тіунскими.**

Подобно тому, какъ Валдайскія горы направляются къ Уралу чрезъ сѣверную Россію, такъ и отроги Карпатовъ идутъ чрезъ всю южную ея полосу, до самой Волги, подъ общимъ названіемъ **Каменной гряды;** у Волги этотъ холмистый поясъ южной Россіи, т. е. **Волжскія**

горы (до 1,000′), заканчивается горами **Костычевскими** и **Жигулевскими.** Эта же самая **Каменная гряда,** располагаясь по обѣимъ сторонамъ Дона, именуется здѣсь **Донецкими горами,** въ которыхъ находятся неистощимыя залежи *каменнаго угля* и *антрацита,* почти еще нетронутыя. Каменно-угольныя разработки находятся у р. **Грушевки,** въ **Грушевскихъ** каменно-угольныхъ копяхъ, а также копяхъ **Лисичанскихъ.**

По краямъ Европейская Россія ограничивается на сѣверо-западѣ ослабѣвающими вѣтвями **Скандинавскихъ горъ** (отъ 2,000′ до 3,000′), имѣющихъ въ Россіи названіе **горъ Финляндскихъ,** состоящихъ изъ обрывистыхъ утесовъ краснаго гранита и сѣроватаго гнейса. Горы эти придаютъ странѣ видъ суровый, дикій, но величественный и живописный. Гранитные утесы обыкновенно покрыты темными лѣсами *елей, сосенъ* и картинно выдѣляющихся между ними свѣтлою зеленью *березъ.* Во внутренней Финляндіи онѣ носятъ названіе **Эстерботнійскихъ,** въ восточной—**Маансельке,** а при переходѣ въ Олонецкую губернію,—**Олонецкихъ.** На юго-западѣ находятся незначительныя вѣтви Карпатовъ (500′—100′), каковы **Сандомірскія, Люблинскія** и **Свѣтокшишскія** горы, но между ними отдѣльныя возвышенности, какъ, напр., **Лыса Гура,** восходятъ до 2,500′. Переходя въ Волынскую губернію, отрасли Карпатовъ принимаютъ названіе **Авратынскихъ горъ,** замѣчательныхъ по своему *мѣловому* составу. Дальнѣйшіе побѣги Карпатовъ къ югу замѣтны приземистыми холмами губерній Подольской и Бессарабской. Въ Крыму возвышается хребетъ **Яйла,** носящій также названіе **Крымскихъ** или **Таврическихъ** горъ. Эти горы находятся въ юго-восточной части полуострова. Высшая ихъ точка гора **Чатыръ-Дагъ,** или **Шатеръ гора,** около 5,000′. На южныхъ склонахъ Таврическихъ горъ двѣ живописныя и сплошь покрытыя виноградниками долины, *Байдарская* и *Судакская.* Юго-востокъ Европейской Россіи замкнутъ ояшрною горною системою **Кавказа,** простирающагося на разстояніи 1,200 верстъ отъ Чернаго до Каспійскаго моря, въ направленіи отъ сѣверо-запада къ юго-востоку. Вершины его **Казбекъ, Дыхъ-Тау** или **Безъимянная гора,** и особенно **Эльборусъ,** достигаютъ 16,546′—16,941′ и 18,572′. Весь гребень Кавказа лежитъ за снѣжною линіей, а потому возвышенности его покрыты вѣчными снѣгами. Отъ главнаго хребта, т. е. Большого Кавказа отдѣляются цѣпи: **Андійская,** въ сѣверо-восточномъ направленіи къ Каспійскому морю,—**Ваханская,** въ юго-западномъ—къ Черному морю, по верховьямъ рѣкъ Куры и Ріона. Хребетъ, отдѣльный отъ **Большого Кавказа** и лежащій на югъ отъ него составляетъ **Малый Кавказъ,** или **Нижній,** переходящій въ **Арменскія горы,** гдѣ возвышаются двѣ вершины **Большого** и **Малаго Арарата** — двухъ погасшихъ вулкановъ. Впрочемъ, **Большой Араратъ** дѣйствовалъ еще очень недавно и весьма сильно въ 1840 году. Изверженіе его произвело много бѣдствій, причемъ погибъ монастырь Св. Якова съ цѣлымъ селеніемъ,

садами и пашнями, а въ 1846 году затопилъ вулканическою грязью селеніе Аргури съ монастыремъ Св. Иліи.

Хотя Кавказъ и выше Альпійскихъ горъ, но далеко не такъ живописенъ; въ немъ очень мало горныхъ озеръ и долинъ, придающихъ столько прелести Альпамъ, но за то въ его долинахъ нѣтъ и *кретинизма*, свойственнаго глубокимъ долинамъ Швейцаріи. Обрывистыя



Дарьяльское или Тагаурское ущелье.

горы Кавказа представляютъ большія препятствія для перехода, а потому чрезъ него могли съ трудомъ проложить только двѣ дороги. Главная изъ нихъ, проходящая чрезъ середину хребта и идущая чрезъ знаменитое **Дарьяльское** или **Тагаурское** ущелье, называется **Военно-Грузинскою** дорогою, вторая, ведущая обходомъ по берегу Каспійскаго моря, — **Дербентскою.** Между параллельными грядами главнаго хребта Кавказа встрѣчается множество отдѣльныхъ хребтовъ, какъ

Сурамскія, Аджарскія, Тріалетскія горы и **Алагезъ** съ безчисленными ущельями и балками [1]). Эти скалистыя и обрывистыя промежуточныя горы, покрытыя густыми лѣсами, производятъ большое разнообразіе въ горномъ климатѣ.

На востокѣ Европейской Россіи тянутся **Уральскія** горы [2]), широкими лѣсистыми хребтами, изобилующими почти всѣми металлами и составляющими границу между Европой и Азіей.

Уральскія горы, покрытыя густыми хвойными лѣсами и преимущественно *сибирскими кедрами,* носили въ прежнее время названіе **Великаго Каменнаго Пояса.** Онѣ раздѣляются на три группы: **Сѣверный Уралъ** или **Югорскій,** пустынный, съ обнаженными каменными вершинами и съ дремучими кедровыми лѣсами; онъ заканчивается къ Карскому морю вершиною **Константиновымъ Камнемъ** (1,491′). Въ этой части Урала находятся чудныя по красотѣ своей сталактитовыя **Курманаевскія пещеры** съ древними капищами вогуловъ. Эти пещеры имѣютъ верстъ по 20 и болѣе въ длину. Здѣсь часто встрѣчаются мрачныя, почти отвѣсныя гранитныя и порфировыя скалы, пропасти и глубокія долины, особенно въ Верхотурскомъ краѣ. Въ сѣверной части Пермской губ. этотъ кряжъ носитъ названіе **Богословскаго Урала** съ вершиною **Денежкинымъ Камнемъ** (4,238′). **Средній, Уралъ** (средняя высота 2,000′), съ многими высокими вершинами, каковы гора **Благодать,** гора **Теплая, Магнитная** и другія, называется еще **Руднымъ Ураломъ.** Онъ изобилуетъ *минералами;* здѣсь находятся неистощимыя *желѣзныя руды* въ горѣ **Благодати,** а также въ горѣ **Магнитной,** состоящихъ изъ *магнитнаго желѣзняка.* Кромѣ преобладающаго желѣза, здѣсь добывается *мѣдь, золото* и *платина.* Независимо отъ изобилія минералами, **средній Уралъ** очень богатъ и *лѣсами,* что весьма важно для добыванія первыхъ. Замѣчательно еще то, что сѣверная часть Средняго Урала покрыта хвойными, а южная—лиственными лѣсами. **Средній Уралъ** изобилуетъ также *малахитами* и разными цвѣтными камнями, каковы: *изумруды, топазы,* и др. **Южный Уралъ,** съ горою **Иремелемъ** (4,700′), не имѣетъ уже того значенія, какъ Средній. Онъ бѣденъ даже лѣсами, не говоря уже о минеральныхъ богатствахъ. Чѣмъ далѣе къ югу, тѣмъ болѣе онъ расширяется и разбѣгается многими вѣтвями по степямъ. Болѣе замѣчательная вѣтвь идетъ по правому берегу Урала подъ именемъ **Уреньгайскихъ** [3]) и далѣе **Губерлинскихъ** горъ. Кромѣ упомянутыхъ вѣтвей, Южный Уралъ отъ средняго теченія рѣки Урала до береговъ Волги, отдѣляетъ отъ себя невысокія и плосковерхія горы, извѣстныя подъ названіемъ **Сыртовъ,** которыя, въ своемъ общемъ цѣломъ, на зна-

---

[1]) Балка (оврагъ).

[2]) Высота ихъ отъ 4,000′ до 5,000′.

[3]) Которыя по своимъ живописнымъ мѣстностямъ называются „Русскимъ Тиролемъ“.

чительномъ разстояніи между рѣками Иргизомъ и Ерусланомъ, именуются **Общимъ Сыртомъ** [1]).

Сибирь почти въ $2^3/_4$ раза больше Европейской Россіи и представляетъ волнообразную площадь, исключительно наклонную къ сѣверному океану, куда направляются всѣ главныя ея рѣки. На западѣ она ограничивается **Уральскими горами,** на югѣ **Сибирскими,** носящими разныя названія, высотою въ 10—11,000′, и служащими истокомъ главныхъ рѣкъ Азіатской Россіи. Горы Сибири также очень богаты металлами.

Въ Сибирскихъ горахъ находится **Алтайская система,** или система **Золотыхъ горъ,** начинающаяся отъ истоковъ Иртыша, Оби и Енисея. **Алтайскія горы** [2]) встрѣчаются въ географіи чаще всего подъ именемъ **Бѣлокъ,** особенно, если горы высоки, покрыты снѣгами, какъ **Бѣлки Катунскія, Анюйскія, Курчумскія, Холзунскія, Тигерекскія, Убинскія** и др., если же онѣ низменны и имѣютъ на вершинахъ голые камни— **Гольцами. Божья гора** или **Ижикту** и **Бѣлуха** считаются высшими точками въ Алтаѣ. Густые *лиственные лѣса* осѣняютъ склоны Алтая. **Саянскія горы,** также покрытыя густыми и мрачными хвойными лѣсами, необыкновенно богаты розсыпями *золота* и особенно по берегамъ протекающихъ между ними рѣкъ. Эти горы во многихъ мѣстахъ доходятъ до 11,000 футовъ. Онѣ тянутся въ восточномъ направленіи къ Байкалу отъ верховьевъ Енисея. **Байкальскія** горы вулканическаго происхожденія, окружающія оз. Байкалъ, особенно выдѣляются довольно высокимъ хребтомъ съ западной стороны названнаго озера. Между оз. Байкаломъ и верховьями рѣкъ Аргуни и Шилки лежатъ горы **Даурскія** съ отдѣльными вѣтвями горъ **Нерчинскихъ,** и эта группа также изобилуетъ металлами: *золотомъ, серебромъ* и *свинцомъ*. **Яблоновый хребетъ** начинается въ Забайкальской области и идетъ далѣе на сѣверо-востокъ въ направленіи, почти параллельномъ морскому берегу, до Чукотской Земли подъ именемъ **Станового хребта** (до 7,000′), уходящаго въ далекій сѣверъ, и заканчивающагося **Камчатскими** горами, въ средѣ которыхъ, но въ отдѣльныхъ конусахъ, дѣйствуютъ камчатскія сопки, каковы: **Ключевская** (самая высокая до 16,880′), **Коряцкая, Толбачинская, Авачинская** и другія. На самомъ отдаленномъ востокѣ, къ Японскому морю, находятся горы **Манчжурскія** или **Амурскія,** подраздѣляющіяся на особыя вѣтви, какъ горы **Татарскія** и **Ситота-Алинъ,** тянущіяся параллельно берегу Приморской области у Татарскаго залива, и горы **Бурейскія,** замкнутыя рѣчною системою Амура. Кромѣ общей сибирской горной системы, необходимо замѣтить нѣсколько маленькихъ, но весьма замѣчательныхъ *горящихъ горъ* на островѣ Мантуйскаго оз., на р. Жданихѣ и на р. Таймурѣ, не очень далеко отъ

---

[1]) *Сыртъ* значитъ „поясъ“.

[2]) Средн. высота Алтая 5,000, но есть хребты гораздо выше и особенно Катунскія Бѣлки, въ которыхъ гора Бѣлуха имѣетъ 11,000.

р. Нижней Тунгуски [1]). Онѣ горятъ постояннымъ пожаромъ многихъ лѣтъ.

СТЕПИ. Заканчивая описаніе горныхъ системъ Россіи, необходимо сказать еще нѣсколько словъ о степяхъ ея. Степями, какъ извѣстно, называются пространства ровныя, безлѣсныя, обнаженныя. Степи бываютъ луговыя, т. е. покрытыя травою, каковы травянистыя степи Малороссіи и степи Черноморскія съ тучными лугами, которыя у морскихъ береговъ измѣняютъ свой характеръ, дѣлаясь безводными и содержа въ своемъ грунтѣ красную глину, производящую въ сухое и жаркое время невыносимую пыль. Южныя пространства Сибири представляютъ также много покрытыхъ тучною травою степей, вполнѣ при-

Барабинская степь, или Бараба.

годныхъ не только для *скотоводства*, но и для *хлѣбопашества;* таковы степи: **Минусинская, Забайкальская, Зейская, Ишимская** и **Иртышская;** въ двухъ послѣднихъ разводятъ даже *бахчи* дыню и арбузовъ. Степь **Барабинская,** или **Бараба,** состоящая изъ торфа постоянно пропитаннаго сыростью, въ лѣтнее теплое время отличается замѣчательно богатою растительностію и особенно сочными и высокими травами.

Степи соляныя и песчаныя, обыкновенно имѣющія весьма мало населенія, опредѣляются довольно точно своимъ названіемъ. Первыя имѣютъ почву солончаковую, т. е. пропитанную солью, и растенія, покрывающія такія степи, почти исключительно представляютъ одну со-

[1]) Такія же горящія горы находятся въ Рейнской Германской провинціи, какъ Дутвейлерская гора и гора Бингенъ въ Австраліи.

лянку, солоноватую, колючую и жесткую траву, да бурьянъ и полынь. Таковы солончаковыя степи Астраханской губерніи, между Волгой и Ураломъ, съ Рынь-песками (соленымъ пескомъ) и хаками (солеными грязами). Здѣсь находятся и два соляныхъ озера: **Елтонское** и **Баскунчатское.**



Елтонская степь и озеро.

Песчаныхъ и вполнѣ безводныхъ степей въ Россіи немного, да и тѣ не велики, за исключеніемъ большой закаспійской степи **Дештъ Коваръ,** недавно еще сдѣлавшейся достояніемъ Россіи вмѣстѣ съ **Ахалъ-Текинскою** степью, чрезъ которую идетъ дорога въ Ахалъ-Текинскій оазисъ, также недавно вступившій въ число среднеазіатскихъ владѣній Россіи, и большая степь **Кизиль-Кумъ** въ Туркестанскомъ краѣ, на востокъ отъ Аральскаго моря.

МОРЯ. Внѣшними водами Россія очень богата, но положительно можно сказать, что лишь десятая часть этихъ водъ удобна для судоходства, а девять десятыхъ имѣютъ мало значенія. Начнемъ съ западныхъ, т. е. Европейскихъ границъ Россіи.

Море Балтійское (8,678 □ миль), омывающее западные берега ея сѣверныхъ европейскихъ губерній называлось въ древности Свевскимъ, а потомъ Сарматскимъ моремъ. Позже его называли Вендскимъ моремъ, Остарвегомъ и Варяжскимъ.

Балтійское море имѣетъ двѣ особенности: вопервыхъ, оно не имѣетъ прилива и отлива, вовторыхъ, оно постоянно и замѣтно мелѣетъ, чему очевиднымъ доказательствомъ служатъ нѣкоторые города Финляндіи, бывшіе прежде у самой воды, теперь же отодвинувшіеся на значительное разстояніе. Послѣ большого пожара города Вазы, находившагося у самаго моря, новый, замѣнившій его, городъ Николайстадъ построенъ ближе къ водѣ, а остатки пожарища Вазы лежатъ уже въ отдаленіи отъ водной линіи, Балтійское море, сравнительно съ глубиной другихъ морей, очень

мелко, имѣя средней глубины не болѣе 20 саженъ и только въ **Финскомъ** заливѣ, у Гохланда, глубина доходитъ слишкомъ до ста саженъ, а въ срединѣ самаго моря до 140 и 145. Дно Балтійскаго моря весьма перемѣнчиво, такъ что иногда зарываются пескомъ глубокія мѣста и, наоборотъ, промываются мели, превращаясь въ глубину. Эти безпрестанныя превращенія заставляютъ каждою весною, и особенно въ Финскомъ заливѣ, дѣлать новыя измѣренія въ избѣжаніе опасностей плаванія. Финскій заливъ необыкновенно каменистъ; онъ переполненъ шхерами, или подводными камнями, преимущественно у береговъ Финляндіи. Балтійское море имѣетъ три залива: **Рижскій**, самый лучшій и безъ подводныхъ камней, **Финскій** съ **Кронштадтскою губою** и **Ботническій**, который въ самомъ узкомъ своемъ мѣстѣ (горлѣ) носитъ названіе **Кваркена**. Балтійское море[1]) имѣетъ въ растворѣ своемъ весьма мало солей, а потому его воды очень легки, а слѣдовательно и корабли очень глубоко погружаются въ нихъ, что въ торговомъ отношеніи представляетъ большое неудобство, такъ какъ при глубокомъ сидѣніи корабля нельзя много нагружать товаровъ.

Мало приноситъ пользы **Сѣверный океанъ**, это обширное, пустынное и безжизненное водовмѣстилище, такъ какъ десять мѣсяцевъ въ году бываетъ загроможденъ льдами. Еще въ Европейской Россіи воды его могутъ служить съ нѣкоторой пользою, начиная отъ устьевъ Печоры, на Мурманскомъ же берегу русской Лапландіи находятся дѣйствительно удобныя гавани съ незамерзающими водами, но русскіе до сихъ поръ не воспользовались ими вполнѣ.

Варангерская (Варангеръ-фіордъ), **Мотовская** и **Печенгская** гавани не замерзаютъ отъ двухъ, весьма важныхъ причинъ: во первыхъ воды теплаго потока Гольфстрема, выходящія изъ Мексиканскаго залива съ температурою + 30° по Реомюру, какъ изъ горячаго котла, стремятся своими голубыми струями чрезъ весь Атлантическій океанъ и, хотя съ каждымъ градусомъ сѣверной широты утрачиваютъ свое тепло, но всетаки, вступивъ даже въ Ледовитый океанъ и дойдя до самой Новой Земли, сохраняютъ его настолько, что въ этихъ гаваняхъ температура воды не спускается ниже $3^1/_2$ и $4^1/_2$ градусовъ, но, какъ извѣстно, селеныя морскія воды могутъ замерзать только при 5 и $5^1/_2$, тогда какъ прѣсныя рѣчныя воды начинаютъ подергиваться ледянымъ слоемъ при точкѣ замерзанія.

Вторая причина относительной теплоты заключается въ Новой Землѣ, пустынномъ островѣ, составляющемъ естественную и колоссальную преграду, останавливающую и напоръ льдовъ Ледовитаго Океана, и напоръ его холодныхъ водъ отъ сѣверо-востока. Надо замѣтить еще и то, что Гольфстремъ, кромѣ приносимыхъ имъ теплыхъ водъ, смягчаетъ и самый воздухъ теплыми своими испареніями. За исключеніемъ водной области, находящейся подъ вліяніемъ теплоты Гольфстрема, весь остальной Сѣверный Океанъ вполнѣ безполезенъ для Россіи, особенно за Новой Землей, въ Сибири. Уже съ августа мѣсяца носятся по всему протяженію его сплошныя массы ледяного сала, которыя, постепенно увеличиваясь и смерзаясь между собою, образуютъ такъ называемые ледяные блины, а послѣдніе, въ свою очередь, громоздясь другъ на друга и смерзаясь, вновь полагаютъ начало ледянымъ полямъ и горамъ. Ихъ гонятъ сѣверный и сѣверовосточный вѣтры къ сѣвернымъ окраинамъ Сибири, и тамъ эти льды примерзаютъ къ берегамъ, образуя, такъ называемый у сибиряковъ *припай*. Ширина подобнаго припая простирается иногда верстъ на 700 и болѣе. Въ весеннее время, съ наступленіемъ тепла, эти припаи оттаиваютъ отъ берега и гонимые теплыми южными вѣтрами, далеко уходятъ въ океанъ, но не успѣютъ еще совсѣмъ растаять, какъ съ наступленіемъ августа, новые холода и измѣнившіеся вѣтры гонятъ ихъ вновь къ тѣмъ же берегамъ.

Бѣлое море (1,527 □ миль), составляющее часть Ледовитаго океана, называвшееся въ старину Мурманскимъ и Студенымъ моремъ, получило названіе Бѣлаго за свои бѣлые льды, плавающіе едва ли не девять мѣсяцевъ сплошь по сѣверному прибрежью[2]). Бѣлое море представляетъ ту замѣчательную особенность, что въ немъ встрѣ-

---

[1]) Называемое такъ, какъ полагаютъ, отъ эстонскаго слова балтайси — бѣлый.

[2]) **Бѣлое море**, хотя и южнѣе Сѣвернаго океана, но его воды и окружающій воздухъ, устраненные отъ вліянія Гольфстрема, гораздо холоднѣе водъ и воздуха океана.

чаются воды прилива съ водами отлива, а это производитъ въ высшей степени неправильное и опасное волненіе. По глубинѣ своей



Полярныя льды, или айсберги.

Бѣлое море почти одинаково съ Балтійскимъ, имѣя среднимъ числомъ числомъ до 25 саженъ, а мѣстами до 140 и до 150.

Въ составъ **Сѣвернаго Ледовитаго океана**, кромѣ **Бѣлаго моря** съ губами **Кандалакскою, Онежскою, Двинскою** и **Мезенскою**, входятъ еще

море **Лапландское, Чесская** губа, губа **Печорская** и губа **Хайпудырская,** далѣе же за Новою землею: **Карское море, Обская губа** съ **Тазовскою, Енисейская** губа, **Ленскій** заливъ, губа **Янская,** губа **Чукотская.**

Восточный океанъ, называемый также **Тихимъ** и **Великимъ,** имѣетъ болѣе значенія, которое обѣщаетъ увеличиться въ будущемъ, когда плотнѣе населится Восточная Сибирь, и въ особенности Амурскій край. **Восточный океанъ** имѣетъ весьма хорошія гавани съ глубокими водами, защищенныя отъ вѣтровъ, каковы, напр., заливы: **Амурскій, Св. Владиміра, Посьета,** и особенно **Петра Великаго;** тѣмъ не менѣе, однако же, этотъ океанъ, хотя и называется Тихимъ за относительную тишину своихъ водъ сравнительно съ Атлантическимъ океаномъ, не совсѣмъ тихъ на дѣлѣ, и тифоны **Китайскаго, Желтаго** и **Японскаго морей** не много уступятъ страшнымъ атлантическимъ ураганамъ. Смерчи, тромбы, тифоны или бѣлые шквалы случаются, конечно, и въ другихъ моряхъ, но въ трехъ упомянутыхъ они болѣе, чѣмъ обыкновенны.



Тифоны Японскаго моря.

Тифонъ или тей-фунъ по китайски означаетъ бѣлую пѣну. При появленіи смерчей сверху начинаетъ спускаться густое облако въ видѣ темнаго пара, а изъ морскихъ пучинъ такой же темный паръ поднимается вверхъ, образуя огромный, воронкообразный водяной столбъ. Верхняя часть водяного столба несравненно шире и толще нижней и въ ней слышенъ шумъ. Вершина смерча начинаетъ, мало по малу, спускаться внизъ къ поверхности моря и тянетъ изъ него длиннымъ рукавомъ воду, какъ хоботомъ. Какъ этотъ заоблачный спускающійся хоботъ, такъ и нижній поднимающійся рукавъ, крутятся отъ вихря въ формѣ двухъ обратно расположенныхъ воронокъ, пока не сойдутся вмѣстѣ и не составятъ фигуры, похожей на песочные часы. Вода переливается сверху внизъ и снизу вверхъ на подобіе спирали; это спиральное

крученіе воды становится еще быстрѣе, еще сильнѣе, еще ужаснѣе, когда темный цвѣтъ хоботовъ принимаетъ видъ разъяренной бѣлой пѣны, идущей косвенно по направленію бури. Вой тифоновъ въ этихъ моряхъ уподобляется безчисленному множеству голосовъ, до того визгливыхъ, что положительно изнемогаетъ слухъ. Яростно бичуемое море кипитъ и пѣнится; отъ всплесковъ крутящейся воды стонетъ воздухъ. Обыкновенная высота смерчей отъ 500 до 700 футовъ, а поперечникъ не болѣе 20, но въ иныхъ, хотя и рѣдкихъ случаяхъ бываютъ они и выше и толще. Смерчи появляются обыкновенно разомъ по нѣскольку, иногда даже сотнями и рѣдко менѣе трехъ. Когда мореплаватели бываютъ застигнуты тифонными бурями, то единственнымъ средствомъ къ спасенію, если не удастся уклониться, служатъ пушечные выстрѣлы ядрами въ среднія части тифона; тогда происходитъ отъ выстрѣла пустота, въ которую стремится воздухъ сосѣднихъ слоевъ; такимъ образомъ равновѣсіе, поддерживающее тифонъ, нарушается, и ревущій водяной гигантъ обрушивается.

Кромѣ Японскаго моря въ составъ водъ Великаго океана, принадлежащихъ Россіи, входятъ: **море Охотское** (прежде называвшееся также и моремъ **Таракайскимъ**), соединяющееся съ **Японскимъ** посредствомъ пролива **Татарскаго.** Къ **Охотскому морю** принадлежатъ губы: **Пенжинская** и **Гижигинская** на сѣверѣ и **Удская губа** на западѣ. Еще сѣвернѣе лежатъ моря: **Камчатское,** омывающее полуостровъ **Камчатку** съ востока и **Бобровое** или **Берингово** море, съ заливомъ **Анадырскимъ** и въ немъ губою **Святого Креста,** или **Ночекъ.**

Послѣднее море носитъ названіе Боброваго по изобилію въ немъ бобровъ и ловлѣ ихъ, а Берингова по имени извѣстнаго мореплавателя Беринга.

Черное море (7,700 □ миль), омывающее южную часть европейскихъ губерній Россіи, важно по сообщенію съ южною Европою, а болѣе всего съ Азіатскою Турціей. Слѣдовательно для торговыхъ сношеній съ западною Европою Черное море имѣетъ все-таки не полное значеніе. Это море, называвшееся въ древности Понтомъ Евксинскимъ, позже Русскимъ моремъ, получило свое названіе вовсе не отъ темной или черной воды, какъ думали иные [1]), а отъ страшныхъ и мрачныхъ бурь, ужасавшихъ мореплавателей отъ древнихъ до нашихъ временъ. Море это особенно замѣчательно по своей глубинѣ, доходящей мѣстами отъ 450 до 500 саж. (средняя же глубина его 100—105 саж.) и полному отсутствію мелей и подводныхъ камней, а потому, какъ бы ни были ужасны бури, корабли не подвергаются никогда опасности сѣсть на скалу. Это огромный и глубокій котелъ, почти съ равными промѣрами глубины во всѣхъ его концахъ, за исключеніемъ береговъ, у которыхъ эта глубина уменьшается по мѣрѣ приближенія. Оно, подобно Балтійскому морю, не имѣетъ приливовъ и отливовъ.

Черное море отличается еще тою особенностію, что, кромѣ маленькаго острова Тендры, лежащаго недалеко отъ Днѣпровскаго лимана, островка Березанскаго и еще меньшаго — Змѣинаго, вовсе не имѣетъ острововъ.

Къ Черному морю принадлежатъ заливы или лиманы: **Днѣстровскій, Бургасскій** и наибольшій **Днѣпровскій** [2]). На сѣверъ отъ Чернаго моря лежитъ мелководное и почти прѣсноводное море **Азовское** (683 кв. м.)

[1]) Воды его, напротивъ, очень чисты и прозрачны.
[2]) Лиманы, т. е. расширенныя устья рѣкъ.

съ средней глубиною 6—7 саж.), называвшееся въ древности **Меотійскимъ озеромъ**, а позже **Сурожскимъ моремъ.** Оно въ сущности не болѣе какъ сѣверный заливъ Чернаго моря. **Черное море** соединяется съ нимъ посредствомъ **Керченскаго**, или **Таврическаго**, пролива. На юго-западѣ **Азовскаго** моря находится отдѣленное отъ него косою—Арабатскою стрѣлкой — **Гнилое море**, или **Сивашъ**, названное такъ по причинѣ вредныхъ испареній отъ гніющихъ въ водахъ его растительныхъ поростовъ, производящихъ весьма опасную *крымскую лихорадку.*

Каспійское море, называвшееся Гирканскимъ, а позже Хвалынскимъ моремъ, въ собственномъ смыслѣ есть озеро, но называется моремъ по причинѣ своей величины и горькосоленыхъ водъ, свойственныхъ морямъ.

ОЗЕРА. Россійская Имперія, обладая большимъ богатствомъ водъ вообще, особенно замѣчательна обиліемъ озеръ, и хотя уступаетъ ими первенство сѣверной Америкѣ, гдѣ находится громадная область великихъ озеръ, тѣмъ не менѣе и сама представляетъ большое обиліе озерными водами въ подобномъ же пространствѣ, имѣющемъ также право называться областью великихъ озеръ Европы, гдѣ эти озера очень велики, глубоки и подобно американскимъ соединены между собою частію природными соединительными проливами, какъ озера Финляндіи, частію рѣками и искуственными каналами. Эта озерная область Европы лежитъ въ пространствѣ Финляндіи, Олонецкой, Петербургской и Новгородской губерній. Самое большое изъ нихъ озеро **Ладожское**, древнее Нево, бурное, обширное (180 верстъ длины и 105 ширины или 18,900 квадр. верстъ) съ необыкновенно чистыми и прозрачными водами; оно очень глубоко, имѣя мѣстами до 120 саженъ въ промѣрѣ. Происхожденіе этого озера, какъ и озеръ Финляндіи, чисто вулканическое, что ясно доказывается обиліемъ гранитныхъ скалъ, вертикально взгроможденныхъ природою по берегамъ его и гигантскихъ утесовъ или острововъ, выступающихъ изъ глубины на поверхность водъ. Таковы, напримѣръ, въ Ладожскомъ озерѣ, острова Валаамъ и Коневецъ, живописно рисующіеся среди водъ густою и темною зеленью хвойныхъ лѣсовъ, игриво перерѣзываемыхъ свѣтлою и веселою зеленью березовыхъ рощъ. Ладожское озеро принимаетъ въ себя много притоковъ, изъ которыхъ упомянемъ болѣе замѣчательные: съ востока течетъ въ него изъ Онежскаго озера р. **Свирь**, съ юго-востока р. **Сязь**, берущая начало въ болотахъ Новгородской губерніи, а съ юга р. **Волховъ**, вытекающая изъ озера Ильменя. Изъ себя же Ладожское озеро выпускаетъ одну **Неву**, широкую и глубокую рѣку съ превосходною чистою водою, но текущую на небольшомъ разстояніи около 60 верстъ [1]). Она течетъ на западъ къ Финскому заливу, соединяя

[1]) Однако и Нева имѣетъ небольшіе пороги около селенія Пеллы.

его такимъ образомъ съ озеромъ. Для обхода бурныхъ водъ озера, устроены на его южной сторонѣ каналы: **Свирскій, Сязскій** и **Ладожскій.**

Вторымъ, послѣ Ладожскаго озера, почитается **Онежское.** Оно, хотя и длиннѣе перваго (210 верстъ), но значительно уже его (80 верстъ), а потому и уступаетъ ему по квадратному содержанію, имѣя не болѣе 16,800 квадр. верстъ. Оно даже глубже Ладожскаго; въ немъ есть глубины до 200 саж. Принимая въ себя съ сѣверо-запада р. **Шую,** съ востока р. **Водлу** (изъ оз. Водло) и съ юго-востока р. **Вытегру,** текущую изъ Матко-озера, оно выпускаетъ изъ своей юго-западной части въ Ладожское озеро рѣку **Свирь.** Онежское озеро [1]) также очень бурно и плаваніе по немъ возможно лишь для большихъ пароходовъ и палубныхъ судовъ, для барокъ же, идущихъ съ товарами, устроенъ съ южной его стороны, между рѣками Свирью и Вытегрой, обходный **Онежскій** каналъ.

Озеро **Ильмень,** отличающееся такими же неспокойными водами, какъ и два вышеописанныя озера, менѣе однако же опасно для плаванія, будучи гораздо менѣе ихъ (40 в. длины и 30 ширины или 1,200 квадр. верстъ); притомъ оно очень не глубоко (средняя глубина 4—5 саженъ) и слѣдовательно, не даетъ такого простора для бушующихъ вѣтровъ. Однако для обхода его во время бурь устроены съ сѣверо-восточной стороны два канала: **Сиверскій, или Новгородскій,** и **Вишерскій.** Озеро Ильмень принимаетъ въ себя: съ запада — р. **Шелонь,** съ юга **Ловать,** съ востока — **Мсту,** а выпускаетъ изъ своей сѣверной части въ Ладожское озеро рѣку **Волховъ.** — Бурное озеро **Бѣлое,** лежащее отъ трехъ описанныхъ озеръ значительно на востокъ, принимая въ себя съ сѣвера р. **Ковжу,** выпускаетъ на югѣ рѣку **Шексну,** съ порогами Бороивановскими и Ниловецкими, изливающуюся съ лѣвой стороны въ **Волгу.** Оно уже не имѣетъ непосредственнаго, природнаго соединенія съ другими озерами, съ Онежскимъ же соединено искуственнымъ **Маріинскимъ** каналомъ. Размѣры этого озера уступаютъ размѣрамъ Ильменя. Для обхода озера, съ его южной и западной сторонъ, между рѣками Шексною и Ковжею, проведенъ **Бѣлозерскій** каналъ.

Озеро **Кубинское,** восточнѣе Бѣлаго, уже значительно уступаетъ и ему, какъ въ своихъ размѣрахъ, такъ и въ бурномъ характерѣ. Оно выпускаетъ изъ своего юго-восточнаго угла р. **Сухону.** Кубинское озеро съ озеромъ Бѣлымъ соединяетъ каналъ **Александра Виртемберг-скаго** (при посредствѣ рѣкъ Шексны, вытекающей изъ Бѣлаго озера и р. Порозовицы, текущей съ запада въ Кубинское озеро).

Въ обратномъ, т. е. юго-западномъ направленіи отъ великихъ озеръ находится озеро **Чудское,** или **Пейпусъ,** называемое въ южной, меньшей

[1]) Берега озера скалисты, прибрежныя воды переполнены подводными камнями.

своей половинѣ озеромъ **Псковскимъ**, а послѣднее, въ своей южной половинѣ, называется **Талобскимъ**, или **Талапскимъ.** Его длина 130 в., средняя же ширина приблизительно 35 в., а квадр. содержаніе 4,550 в. Оно принимаетъ съ юга рѣку **Великую**, съ запада, изъ озера **Вюрцеръ**, р. **Эмбахъ**, а съ востока рѣку **Желчу**, выпускаетъ же изъ своей сѣверной части рѣку **Нарову**, текущую въ южную часть Финскаго залива и образующую Нарвскій водопадъ.

Падуны русской Лапландіи, одинаковые по характеру съ малыми норвежскими водопадами.

Сѣверо-западную часть русской озерной области составляетъ запутанный лабиринтъ безчисленныхъ большихъ и малыхъ озеръ Финляндіи, и врядъ ли найдутся географическія сочиненія или карты, гдѣ бы они всѣ могли быть перечислены или означены. Трудно въ Финляндіи указать на какое либо одиночное, хотя бы даже малое озеро, и это потому, что здѣсь цѣлая система, цѣлая сѣть озеръ, соединенныхъ между собою или незначительными и узкими какъ каналы проливами, или рѣками и рѣчками. Между озерами, нѣсколько опредѣленнѣе и яснѣе выдѣляющимися изъ этого хаоса, можно назвать лишь три или четыре, которыя все-таки соединяются между собою безчисленными соединительными водными путями. Наибольшимъ и важнѣйшимъ изъ озеръ почитается **Сайма**, или вѣрнѣе система озеръ, носящихъ названіе „**Сайма**“,

Водопадъ Иматра.

лежащее въ юго-восточной части Финляндіи, ближе къ Ладожскому озеру. Оно соединяется на сѣверѣ чрезъ посредство малыхъ озеръ съ двумя большими и сильно развѣтвленными озерами: **Койравеси** и **Пюхаселькя. Сайма** выпускаетъ изъ себя рѣку **Воксу** или **Вуоксу** съ порогами и большимъ водопадомъ **Иматрой,** слишкомъ въ пять саженъ паденія[1]), стремящуюся, при посредствѣ маленькихъ соединительныхъ озеръ, къ Ладожскому озеру. Значеніе озера Саймы для сбыта мѣстныхъ товаровъ, преимущественно же лѣса, и ввоза ихъ изъ другихъ губерній Россіи, сдѣлало необходимымъ сооруженіе **Сайменскаго** канала, направляющагося отъ этого озера къ сѣверному углу Выборгскаго залива и оканчивающагося здѣсь у города Выборга. Кромѣ упомянутыхъ озеръ можно еще назвать **Пейяне** и **Улео-Трескъ.**

Область озеръ заканчивается озерами далекаго сѣвера, т. е. русской Лапландіи, каковы **Энаре** или **Индіагеръ, Имандра, Конбо** и другія, лежащія уже въ предѣлахъ Архангельской губерніи. Многочисленныя озера этой сѣверной мѣстности замѣчательны тѣмъ, что, находясь на различныхъ высотахъ, одно ниже другого, они соединяются между собою и съ моремъ незначительными рѣчками, которыя опускаются на каждомъ уступѣ водопадами, называемыми въ тѣхъ мѣстахъ падунами.

За перечисленіемъ главнѣйшихъ озеръ, прочія ничтожны, малы и

[1]) Кромѣ **Иматры** въ Финляндіи, на уступѣ рѣчки Койвукоски, находится живописный водопадъ **Эмма,** недалеко отъ **Каяны.**

не судоходны и, если заслуживаютъ вниманія, то или потому, что, напримѣръ, **Пено** и **Волго,** выпускаютъ изъ себя начинающуюся здѣсь рѣку **Волгу,** или потому, что около нихъ построены значительные города, посады и селенія, какъ у оз. **Галичскаго** (городъ Галичъ), или у оз. **Плещеева** (г. Переяславль Залѣсскій), или потому, что по ихъ берегамъ находятся склады товаровъ и кипитъ торговля, каковы: соляное **Золотое озеро** или **Елтонъ** (Атланъ-Норъ) съ Елтонскою соляною пристанью, и соляное же оз. **Баскунчатское**[1]) съ подобною же пристанью, гдѣ находятся склады соли въ милліонахъ пудовъ.

Самыя большія озера въ мірѣ — **Каспійское** (8,008 кв. верстъ) и **Аральское** (1,217 кв. верстъ), называемыя по величинѣ морями, достались на долю Азіи и какъ первое, такъ и второе, находятся почти сполна во владѣніяхъ Россіи. Только южныя воды Каспійскаго моря принадлежатъ Персіи. Это море, кромѣ своей сѣверной части, очень глубоко и глубина его доходитъ мѣстами, особенно же въ южной половинѣ, до 500 саж. Заливы Каспійскаго моря носятъ названія *култуковъ,* напр., **Мертвый Култукъ. Аральское море,** весьма мелководное, кромѣ ничтожнаго клочка Хивинскихъ владѣній, прилегающихъ къ его южной



Водопадъ Эмма.

сторонѣ, также принадлежитъ Россіи на всемъ остальномъ своемъ протяженіи. Эти два озера отличаются тою особенностью, что принимая въ себя нѣсколько большихъ рѣкъ, не выпускаютъ изъ себя ни одной и имѣютъ морскія горько-соленыя воды. **Каспійское** море, лежащее на 78

[1]) Оба въ Астраханской губерніи.

футовъ ниже уровня океана, принимаетъ съ сѣверо-запада **Волгу**, съ запада **Терекъ** и **Куру**, съ сѣвера **Уралъ** и Эмбу, съ юго-востока **Атрекъ**, съ востока рѣку **Узбой**, составляющую собственно древнее русло Окса (Аму-Дарьи), наполняющееся по временамъ водой и имѣющееся теперь въ виду для возстановленія прежняго теченія этой большой рѣки древности.

Аральское море, лежащее на 63 фута ниже уровня океана, принимаетъ съ востока **Сыръ-Дарью** (Яксартъ) и **Аму-Дарью** (Оксъ).

Озеро **Байкалъ**, или иначе **Святое море**, до 700 верстъ длиною и средн. числомъ до 90 верстъ шириною, расположено отъ природы въ



Скалы озера Байкала.

глубокой трещинѣ, образовавшейся отъ вулканическихъ переворотовъ на земномъ шарѣ, что доказываютъ, во первыхъ, почти вертикальные и притомъ весьма живописные вулканическіе утесы, окаймляющіе озеро по берегамъ, во вторыхъ необыкновенная глубина озера, прогрессивно увеличивающаяся отъ 117 до 600 и 700, а въ нѣкоторыхъ мѣстахъ и до 1,000 саженъ, что ясно обнаруживаетъ провалъ земли, и въ третьихъ исчезновеніе съ озера большей части острова Ольхона съ нѣсколькими бурятскими селеніями, погрузившейся нѣсколько лѣтъ тому назадъ въ воды Байкала отъ землетрясенія[1]). Это озеро имѣетъ около 700 верстъ въ

[1]) Промѣры обнаружили существованіе на днѣ озера высокаго подводнаго хребта, самое же озеро лежитъ на высотѣ 1,200 ф. надъ уровнемъ океана.

длину и 90 въ ширину, т. е. 63,000 кв. верстъ. Воды его необыкновенно прозрачны и чисты и изобилуютъ рыбой. Притоки **Байкала: Верхняя Ангара** и **Селенга,** а истокъ **Верхняя Тунгуска,** называемая иначе **Нижней Ангарой,** впадающая въ **Енисей.**

Послѣ Байкала замѣчательно по величинѣ, глубинѣ, чистотѣ водъ и богатству рыбою озеро **Балхашъ,** лежещее на высотѣ 4,000; а за нимъ **Иссыкъ-Куль (Теплое** оз.) и **Ала-Куль (Бѣлое** озеро). На далекомъ сѣверѣ Енисейской губерніи лежатъ большія озера: **Пясино, Есейское** и **Давыдово.**

Нельзя оставить безъ вниманія озера **Телецкаго,** лежащаго въ Алтайскихъ высотахъ, дающаго начало рѣкѣ Біи, образующей съ другою рѣкой—Катунью—рѣку Обь.

На самомъ крайнемъ востокѣ, въ предѣлахъ Приморской области, лежитъ большое озеро **Ханка,** разливающееся отъ таянія весеннихъ снѣговъ на такое огромное пространство, что по справедливости получило у мѣстныхъ обитателей прозваніе Средиземнаго моря.

Въ заключеніе не лишнимъ будетъ назвать озеро **Гокчу,** или **Севангу,** находящееся въ предѣлахъ Эриванской губерніи, но это озеро, хотя и довольно большое, мало имѣетъ значенія.

БОЛОТА. Въ заключеніе всего сказаннаго о водахъ Россіи прибавимъ нѣсколько словъ о ея *болотахъ.* Такъ какъ Россія Европейская и Азіатская представляютъ собою двѣ громадныя равнины, то весьма естественно, что при обиліи ея рѣчныхъ системъ, въ самыхъ низменныхъ пространствахъ образовались большія скопленія болотистыхъ водъ, или болота, которыми особенно богатъ сѣверъ, какъ Европейской, такъ и Азіатской Россіи. Въ первой образовались громадныя тундры [1]): **Большеземельская, Малоземельская,** или **Тиманская,** и **Канинская,** а въ Сибири **Большая Сибирская,** или **Самоѣдская.** За ними слѣдуютъ небольшія тундры русской Лапландіи или Кольскаго полуострова и болота Финляндіи, находящіяся въ низменныхъ мѣстахъ, между ея озерами. На югъ отъ болотъ Финляндіи, и именно въ Новгородской губерніи, находятся знаменитыя историческія болота **Спасскіе Мхи,** спасшія Русь отъ окончательнаго порабощенія татарами и не допустившія ихъ дикія орды переступить эти непроходимыя топи.

Южнѣе идутъ обширныя болота Минской и Волынской губерній, гдѣ тянется **Полѣсье** и гдѣ находятся также пространныя топи Пинскихъ болотъ,—**Качай-болото** и **Волохово болото.**

Также очень низменны и топки многія мѣстности въ системахъ рѣкъ Нѣмана и Вислы, или такъ называемыя литовскія и польскія болота, составляющія настоящее гнѣздо болѣзни волосъ, *колтуна.*

На югѣ Европейской Россіи, и именно у прибрежья Чернаго моря, тянутся болотистыя пространства въ покрытыхъ сплошными ка-

[1]) Тундрами называются большія замерзшія болотныя пространства.

мышами устьяхъ Днѣстра, въ Дунайскихъ гирлахъ, у Днѣпра, у Гнилого моря и въ устьяхъ Кубани; въ послѣднихъ сырыя грязи и кочки постоянно вспучиваются холмами, саженъ на 15 и даже на 20, отъ дѣйствія вулканическаго тепла, т. е. отъ выходящихъ изъ земли газовъ.

Азіатскія владѣнія Россіи, за исключеніемъ безконечныхъ сѣверныхъ тундръ Сибири и обширной Барабы, заключаютъ въ себѣ немного болотистыхъ пространствъ. Изъ нихъ болѣе замѣчательны: топкая низменная полоса къ югу отъ озера Балхашъ и южное прибрежье Аральскаго моря, въ устьяхъ Аму-Дарьи, между ея многочисленными рукавами.

Переходя къ описанію рѣкъ, скажемъ нѣсколько словъ о болѣе замѣчательныхъ и начнемъ наше описаніе съ сѣвера Европейской Россіи, а затѣмъ перейдемъ послѣдовательно въ Сибирь до отдаленнаго востока.

А. Рѣки сѣверной полосы Европейской Россіи.

Сѣверная Двина, впадающая въ Бѣлое море или, точнѣе, въ его Двинскую губу, раздѣляется на четыре рукава, которые, за исключеніемъ Березовскаго, мелководны и образуютъ здѣсь такъ называемые бары, или отмели. [1])

Сѣв. Двина (675 верстъ дл.) судоходна на всемъ своемъ протяженіи, а отъ Архангельска до самаго моря весьма широка и глубока, но по климату той мѣстности, гдѣ она протекаетъ, не имѣетъ большого значенія для Россіи. Сѣверная Двина образуется изъ рѣкъ **Сухоны,** идущей изъ Кубинскаго озера, и **Юга.** Изъ притоковъ **С. Двины** съ правой стороны замѣчательны: **Пинега** и особенно **Вычегда,** а съ лѣвой ея же протокъ **Кургополка, Емса** и **Вага,** но всѣ три небольшія рѣки. Здѣсь кстати упомянуть еще о двухъ значительныхъ рѣкахъ — **Онегѣ** (320 в.) и **Мезени** (748 в.), текущихъ въ то же Бѣлое море; первая находится къ западу отъ С. Двины и течетъ съ южной стороны изъ озера Лача въ Онежскую губу, вторая же къ востоку и выходитъ изъ Тиманскихъ высотъ, впадая въ Мезенскую губу. **Онега** важна для сѣверной Россіи, какъ сплавная рѣка многочисленныхъ и обширныхъ хвойныхъ лѣсовъ, расположенныхъ по берегамъ всего ея теченія. **Печора,** весьма важная рѣка далекаго сѣвера Европейской Россіи, течетъ на протяженіи слишкомъ 1545 верстъ и впадаетъ въ Пустозерскую губу Сѣвернаго океана. Она беретъ начало въ сѣверной части Чердынскаго уѣзда Пермской губерніи изъ Уральскихъ высотъ и весьма близко сходится съ истоками текущей въ Каму рѣки Вогулки, отъ которой отдѣляется только небольшимъ Печорскимъ волокомъ.

[1]) Мели же въ устьяхъ р. Печоры и вообще у прибежій Сѣвернаго Океана называются *кошками,* напр., Гуляевскія кошки, Плоскія кошки.

Печора, при полнотѣ водъ своихъ, безспорно, имѣла бы для Россіи громадное значеніе по сбыту богатствъ сѣверной природы, если бы не протекала по странѣ столь отдаленной, малолюдной и почти пустынной. Она течетъ среди дремучихъ дѣвственныхъ лѣсовъ сосенъ и елей. Лучшій строевой и мачтовый лѣса составляютъ достояніе именно Печорскаго края. Независимо отъ этого, вблизи обоихъ береговъ ея, находится много минераловъ и нефтяныхъ ключей, которые, при существованіи заводовъ, дали бы русскимъ обиліе нефти, не уступающей достоинствами ни бакинской, ни таманской.

Б. Рѣки среднихъ и южныхъ пространствъ Россіи.

Переходя къ рѣкамъ средней полосы Европейской Россіи, мы должны въ строгомъ смыслѣ назвать лишь три ея рѣки: **Западную Двину, Нѣманъ** и **Вислу**, впадающія въ Балтійское море, прочія же рѣки, хотя и находятся во множествѣ въ этой самой полосѣ, но онѣ составляютъ или притоки большихъ рѣкъ, или притоки притоковъ, или, наконецъ, принадлежатъ средней полосѣ только своими верховьями или среднимъ теченіемъ, низовья же ихъ, какъ, напр., **Днѣстра, Днѣпра, Дона** и **Волги**, входятъ въ предѣлы южной полосы.

Западная Двина (870 в.), вытекающая изъ озера Двинца, вблизи истоковъ Волги, въ томъ же Осташковскомъ уѣздѣ, имѣетъ до 1000 верстъ протяженія и впадаетъ въ Рижскій заливъ. Она могла бы быть весьма важною рѣкой для торговли западной Россіи, если бы не препятствовали этому съ одной стороны общее ея мелководье, а съ другой — пороги, находящіеся въ нижнемъ теченіи ея, между Динабургомъ и Ригою, такъ что промышленность можетъ пользоваться этою рѣкою лишь весною, т. е. во время полнаго стоянія водъ. Притоки ея вообще незначительны, и если назовемъ **Уллу**, то никакъ не по ея величинѣ или глубинѣ, а единственно по тому значенію, которое пріобрѣтаетъ она, какъ соединительная рѣка между системами Балтійскаго и Черноморскаго бассейновъ, а именно: **Березинскій каналъ** проведенъ изъ **Уллы** въ **Березину**, притокъ Днѣпра.

Рѣки **Нѣманъ** (810 в.) и **Висла** (275 в.), протекающія по Россіи, не вполнѣ принадлежатъ ей, потому что обѣ, своими нижними частями, проходятъ владѣнія Пруссіи, а вторая даже и истоками не принадлежитъ Россіи, такъ какъ **Висла** вытекаетъ изъ Карпатскихъ высотъ Австрійской Силезіи. Большая и именно средняя часть **Вислы** проходитъ по Царству Польскому, принимая здѣсь же главные свои притоки, слѣва **Пилицу** и **Бзуру**, а справа **Западный Бугъ** съ **Наревомъ. Нѣманъ** (въ прежнія времена Русъ) течетъ изъ болотъ Минской губерніи. Притоки **Нѣмана**: слѣва—рѣка **Шара**, а справа—рѣка **Вилія. Висла** судоходна на всемъ своемъ протаженіи, а **Нѣманъ**, начиная отъ впаденія рѣки **Шары**, увеличивающей его своими водами.

Въ числѣ рѣкъ, лежащихъ въ южной полосѣ Россіи, слѣдуетъ назвать: пограничный **Прутъ, Днѣстръ** и **Южный Бугъ,** но гораздо важнѣе ихъ **Днѣпръ, Донъ** и особенно **Волгу,** а затѣмъ уже Кавказскія рѣки.

Южный Бугъ, Днѣстръ и **Прутъ** текутъ въ Черное море, двѣ первыя—прямо, а послѣдняя при посредствѣ Дуная; берутъ же начало: первая въ Авратынскихъ высотахъ, а двѣ послѣднія въ Карпатахъ. **Прутъ** пограниченъ въ своемъ теченіи до самаго впаденія въ Дунай.

Днѣпръ (2,005 в.), беретъ начало въ Алаунской возвышенности неподалеку отъ истоковъ Волги, а именно въ Бѣльскомъ уѣздѣ Смоленской губерніи. **Днѣпръ** имѣетъ три отдѣльныя области теченія. Верхнее теченіе не глубоко, и только въ Могилевской губерніи, гдѣ вступаютъ въ него обильные притоки, онъ дѣлается достаточно глубокъ для судоходства. Среднее теченіе, сначала судоходное, переходя въ нижнихъ частяхъ своихъ Каменную гряду, дѣлается мелче и опаснѣе отъ многочисленныхъ пороговъ [1]), начинающихся отъ Кременчуга валунами, а отъ города Екатеринослава настоящими порогами и продолжающихся на разстояніи 70 верстъ цѣлымъ рядомъ подводныхъ камней и уступовъ. Нижнее теченіе рѣки начинается за порогами, отъ города Александровска, и оканчивается **Днѣпровскимъ** лиманомъ, составляющимъ мелководный заливъ Чернаго моря. Вѣтви Днѣпра соединяютъ 12 губерній на пространствѣ 70,000 кв. верстъ, но судоходная линія его не превышаетъ 6,000 верстъ. У Днѣпра и у другихъ рѣкъ Чернаго моря *лиманами* называются расширенныя устья, имѣющія, по громадности своей, видъ заливовъ; такъ, лиманъ Днѣпра, тянущійся въ длину около 70 верстъ, имѣетъ въ ширину отъ 15 и 16, а мѣстами до 17 верстъ. Такъ какъ эти лиманы вообще очень мелководны, то берега ихъ обыкновенно поростаютъ густыми камышами, изъ которыхъ мѣстные жители строютъ себѣ легкія жилища, въ родѣ шалашей, а высушивъ, употребляютъ, какъ топливо, вмѣсто дровъ. Между притоками **Днѣпра** необходимо назвать съ лѣвой стороны: **Ипуть, Десну** съ **Сеймомъ, Сулу, Пселъ, Ворсклу, Орелъ** и **Самару,** а съ правой: **Березину, Припять,** со всею ея системою, **Тетеревъ** и **Ингулецъ.**

Донъ (1,695 в.) беретъ начало изъ небольшого Ивановскаго озера, въ Тульской губерніи, Епифанскаго уѣзда. Притоки **Дона** съ лѣвой стороны: **Битюгъ, Хоперъ, Медвѣдица, Салъ** и степная рѣка **Манычъ,** а съ правой — историческая **Непрядва, Сосна, Богучаръ, Чиръ, Цымля** и самый бо́льшій—**Донецъ. Донъ** впадаетъ въ Азовское море четырьмя *гирлами.* Въ томъ мѣстѣ, гдѣ **Донъ** дѣлаетъ значительный и быстрый поворотъ, или луку, онъ очень близокъ къ **Волгѣ,** такъ что находящееся

[1]) Настоящихъ пороговъ тринадцать. Изъ нихъ самые замѣчательные Старокадацкій, Ненасытецкій и Вольный.

между ними разстояніе, приблизительно верстъ въ 65, соединено желѣзною дорогою, идущею по такъ называемому Дубовскому волоку. Соединеніе такихъ рѣкъ, какъ **Донъ** и **Волга** посредствомъ канала, было бы безъ сомнѣнія несравненно удобнѣе, но изслѣдованія мѣстности доказали, что каналъ здѣсь совершенно невозможенъ по причинѣ непреодолимыхъ природныхъ препятствій.

Волга (3,180 в.) выбѣгаетъ небольшимъ ручейкомъ изъ колодца Іордана [1]), находящагося среди болотъ Волконскаго лѣса Тверской губерніи, Осташковскаго уѣзда. Пройдя еще нѣсколько подобныхъ колодцевъ, а затѣмъ и нѣсколько мелкихъ озеръ, каковы: Большой и Малый Верхитъ, Стержъ, Овселугъ, этотъ ручей выходитъ уже окончательно подъ именемъ рѣки **Волги** изъ озеръ Пено и Волго. **Волга** движется сначала столь слабымъ теченіемъ, что рѣчка **Жукопа,** первая вливающаяся въ нее съ правой стороны, даетъ своимъ впаденіемъ такой толчекъ ея водамъ, что иногда заставляетъ ихъ течь обратно въ озеро Пено. Далѣе, принявъ въ себя слѣва воды новаго своего притока — рѣчки **Селижаровки,** дѣлается довольно глубокою и судоходною. Въ нѣсколькихъ верстахъ ниже **Волга** съуживается, образуя пороги; за порогами начинаются на ней мели, затрудняющія плаваніе даже плоскодонныхъ судовъ. Впрочемъ этотъ недостатокъ вознаграждается искуственнымъ образомъ, посредствомъ огромнаго водохранилища, или, бассейна въ 75 верстъ длины и въ 2 версты ширины, устроеннаго въ Осташковскомъ уѣздѣ. Въ этотъ бассейнъ сбѣгаются воды ея верхнихъ притоковъ и верхнихъ озеръ и тамъ накопляется свыше 20 милліоновъ куб. саженъ воды, образуя громадное искусственное озеро, въ родѣ древняго искусственнаго же Меридова озера. Отсюда, въ случаѣ настоятельной надобности, выпускается огромный запасъ, который и наполняетъ мелководное русло верхней Волги, замѣтно возвышая ея уровень и давая возможность судамъ свободно идти до средняго теченія рѣки.

Здѣсь глубина становится вполнѣ достаточною, и послѣ впаденія обильныхъ водъ **Оки** и **Камы, Волга** становится до того глубока (15 и болѣе саженъ), что по ней безъ всякаго затрудненія могутъ плавать суда большихъ размѣровъ [2]). Соотвѣтственно глубинѣ увеличивается и ширина ея. Начинаясь съ 300 саженъ, въ среднемъ теченіи, и увеличиваяся отъ $1^1/_2$ до 4 верстъ, въ низовьяхъ, **Волга** доходитъ, въ разширеніи безчисленныхъ устьевъ, до 200 верстъ. Между протоками, въ нижнихъ частяхъ ея, самый замѣчательный **Ахтуба,** идущій параллельно Волгѣ съ лѣвой стороны, какъ вторая Волга; кромѣ того **Бузань** и **Бахтемиръ.** Первый изливается на сѣверѣ въ Синее Морцо (Синее

---

[1]) Надъ колодцемъ Іорданомъ, въ прежнее время, была часовня, гдѣ совершалось водосвятіе.

[2]) Впрочемъ въ послѣдніе 3—4 года стало замѣтно общее обмелѣніе Волги и теперь множество рабочихъ занято выемкою и расчищеніемъ ея мелей.

море), а второй, на югѣ, въ Бахтемировскій разливъ, т. е. оба, со всѣми безчисленными устьями, въ Каспійское море. Какъ велико значеніе Волги въ торговомъ отношеніи, ясно доказывается тѣмъ, что на однихъ берегахъ ея находится 38 городовъ, и болѣе 1,000 селъ, пристаней, посадовъ и деревень.

Эта рѣка, называвшаяся у финновъ Священною рѣкою, омываетъ своимъ собственнымъ бассейномъ и бассейнами своихъ притоковъ 170,000 кв. верстъ, имѣя въ протяженіи судоходной линіи 12,000 верстъ и соединяя своими многочисленными вѣтвями двадцать губерній.

Длина Волги, не считая ея извилинъ, около 3,180 верстъ. Среднее количество протекающей въ Волгѣ воды или стокъ водъ, равняется 200,000 куб. футамъ въ секунду. Въ верхнихъ губерніяхъ она течетъ по мѣстности довольно возвышенной, постепенно склоняясь въ направленіи своемъ на востокъ [1]). Тамъ, гдѣ она вступаетъ въ область пяти низовыхъ губерній, характеръ ея вдругъ измѣняется: правый берегъ постоянно остается возвышеннымъ и крутымъ, доходя свыше 100 саженъ вышины, а лѣвый низменнымъ и плоскимъ, гдѣ въ весеннее время разливъ водъ по лугамъ простирается на нѣсколько десятковъ верстъ.

Главные притоки **Волги:** слѣва **Кама**, а справа **Ока**; но кромѣ этихъ главныхъ двухъ рѣкъ замѣчательны съ лѣвой стороны: **Селижаровка**, какъ одинъ изъ первыхъ ея притоковъ, и затѣмъ **Тверца, Мологa, Шексна, Кострома, Унжа, Ветлуга, Б. Кокшага, М. Кокшага, Казанка, Черемшанъ, Сокъ, Самара, Иргизъ** и **Ерусланъ.** Съ правой стороны: **Вазуза, Шоша** съ **Ламой, Которосль, Сура, Свіяга** и **Сарпа.**

Кама и **Ока** такъ важны сами по себѣ, что необходимо назвать и ихъ притоки. **Кама** принимаетъ въ себя справа **Вятку,** съ ея лѣв. прит. **Чепцою,** а слѣва **Чусовую** и **Бѣлую** съ правымъ притокомъ послѣдней **Уфой. Ока** наполняется справа водами **Цны** и **Мокши,** а слѣва **Москвы** рѣки и р. **Клязьмы.**

Кромѣ **Волги** въ Каспійское море текутъ причисляемыя уже къ Азіи рѣки: **Уралъ** (2,230 в.), **Сагызъ, Эмба** съ сѣвера и сѣверо-востока, а съ запада и юго-запада: **Кума, Терекъ** и **Кура** съ **Араксомъ. Уралъ,** не взирая на то, что представляетъ собою весьма большую рѣку, идущую на протяженіи слишкомъ 2,000 верстъ, мало полезенъ для судоходства, такъ какъ мѣстами до того мелководенъ, что жители, безъ всякаго затрудненія, переходятъ его въ бродъ, а по этой причинѣ другія, хотя и глубокія его мѣста не могутъ служить съ пользою. **Эмба, Сагызъ** и **Кума** имѣютъ характеръ чисто степной, т. е. во время полныхъ весеннихъ водъ доходятъ до самаго моря, а лѣтомъ, и преимущественно при сильныхъ жарахъ, зарываются въ пески и теряются въ нихъ, не дойдя до него.

Кубань (770 в.), берущая начало изъ ледниковъ Кавказскихъ

[1]) Сначала на сѣверо-востокъ, а потомъ на юго-востокъ.

горъ, вблизи большихъ его высотъ — Эльборуса и Дыхъ-Тау, быстро спускается по уступамъ горъ въ низменности, сохраняя въ большей части своего теченія характеръ чисто горной рѣки, а затѣмъ уже, подходя къ морямъ Черному и Азовскому, дѣлается покойнѣе и впадаетъ въ нихъ двумя устьями, въ первое черезъ лиманъ Кизильташъ и Кубанскій, а во второе черезъ лиманъ Темрюкскій. **Терекъ,** выходящій изъ Кавказскихъ ледниковъ, вблизи Казбека, течетъ съ необыкновенною быстротою по уступамъ и горнымъ тѣснинамъ, гдѣ, можно сказать, онъ мчится и рвется съ бѣшенною яростію до самаго впаденія въ Аграханскій заливъ Каспійскаго моря, отдѣляя отъ себя къ сѣверу особый рукавъ — рѣку **Прорву.**

Кура (100 в.), впадающая въ Каспійское море, къ югу отъ Апшеронскаго полуострова, хотя очень глубока и должна считаться лучшею рѣкой Кавказа, но также не утрачиваетъ общаго горнаго характера, т. е. мѣстами сильно изобилуетъ уступами, порогами, и вообще, на днѣ своемъ, имѣетъ множество большихъ камней, которые, выдаваясь кверху, часто очень опасны для судоходства. **Кура** принимаетъ справа весьма большой притокъ **Араксъ,** пограничную рѣку съ Персіей, а отчасти и съ Турціей. Лѣвый, болѣе замѣчательный изъ ея притоковъ— **Арагва,** но кромѣ **Арагвы, Алазанъ** и **Іора.**

В. Сибирскія рѣки.

Первая огромная рѣка, которую мы видимъ на картѣ Сибири, за Уральскимъ хребтомъ, есть **Обь** (3,200 верстъ). Она образуется изъ двухъ рѣкъ: **Біи,** вытекающей изъ озера Телецкаго, и **Катуни,** стремящейся отъ горы Бѣлухи. Бассейнъ **Оби** занимаетъ свыше 2.842,000 кв. верстъ; притоки праваго берега **Оби** суть: **Томь, Чулымъ, Кеть, Вахъ,** а лѣваго: **Сосва, Конда** и **М. Обь,** составляющая протокъ **Б. Оби,** въ родѣ Ахтубы на Волгѣ; но главнѣйшій и замѣчательнѣйшій притокъ лѣвой ея стороны бозспорно есть **Иртышъ** (Эрчисъ), который самъ немного менѣе **Оби,** протекая слишкомъ 3,100 верстъ и обнимая своимъ бассейномъ болѣе 100,000 кв. верстъ.

Иртышъ вытекаетъ сначала подъ именемъ **Чернаго Иртыша** изъ монгольскаго озера Улунгура, находящагося въ Алтайской системѣ, а затѣмъ, вступивъ въ оз. Зайсанъ и пройдя его воды, является уже подъ именемъ **Бѣлаго Иртыша** или просто **Иртыша.** Другіе притоки Оби не особенно важны, но замѣчательны два лѣвыхъ притока Иртыша, а именно **Ишимъ** и **Тоболъ.**

Второю по порядку слѣдованія къ востоку, надо назвать также весьма большую рѣку **Енисей** въ 4,000 верстъ теченія, которая составляется изъ рѣкъ **Улу-Кема** и **Бай-Кема,** идущихъ отъ монгольскихъ высотъ хребта Тангну.

Притоки Енисея весьма крупны и особенно со стороны праваго

берега, каковы **Верхняя Тунгуска** или **Ангара,** стремительно вытекающая изъ Байкала. При выходѣ изъ озера, эта рѣка падаетъ уступомъ чрезъ громадный камень [1]), взгроможденный природою поперегъ всего русла; еслибы этотъ камень обрушился, то озеро, лежащее выше, должно-бы ринуться всѣмъ обиліемъ своихъ водъ на Иркутскую губернію и затопить ее. Другой притокъ — **Средняя Тунгуска** или **Подкаменная** и наконецъ — **Нижняя.** Притоки лѣваго берега незначительны, только **Абаканъ** и **Туруханъ** (Туруха) имѣютъ еще право на вниманіе. Область водъ **Енисея** простирается на 2.401,000 кв. верстъ. **Лена** (4,500 верстъ) вытекаетъ изъ Байкальскихъ горъ вблизи западнаго берега оз. Байкала и проходитъ къ сѣвернымъ тундрамъ весьма широкою рѣкой, верстъ въ 10 шириною. Она принимаетъ сперва направленіе сѣверо-восточное, а затѣмъ, въ половинѣ своего теченія, вдругъ устремляется прямо на сѣверъ къ Ледовитому океану. Многочисленныя устья ея въ Сѣверномъ океанѣ расходятся на огромное пространство до 2,000 верстъ. Въ устьяхъ **Лены,** въ замерзшей землѣ и льдахъ, открыта область допотопныхъ тропическихъ растеній и животныхъ, гдѣ выкопано было много остововъ и даже найдены съ мясомъ и кожею *мамонты,* сохранившіеся вполнѣ невредимыми. Область водъ рѣки **Лены** простирается на 1.820,350 кв. верстъ. Болѣе замѣчательные притоки ея съ правой стороны: **Витимъ** и **Алданъ** съ **Маею,** а съ лѣвой — **Вилюй.**

На далекомъ востокѣ Азіатской Россіи, въ ея южной части, у китайской границы находится замѣчательная рѣка **Амуръ** (3,000 в.), образуемая соединеніемъ рѣкъ **Аргуни,** вытекающей изъ монгольскаго оз. Далай или Хулунъ-Норъ и р. **Шилки.** Главный лѣвый ея притокъ **Зея** съ Силинджей, а изъ правыхъ замѣчательны **Сунгари** и **Усури. Шилка,** въ свою очередь, образуется сліяніемъ значительныхъ рѣкъ **Ингоды** и **Онона.**

Въ Сибири средняя полоса вся орошается лишь средними теченіями большихъ рѣкъ и ихъ притоками; только на далекомъ востокѣ составляетъ исключеніе рѣка **Камчатка,** несущая свои воды въ Тихій океанъ.

Изъ рѣкъ средне-азіатскихъ владѣній Россіи замѣчательны: **Сыръ-Дарья** (древній **Яксартъ**), текущая съ юго-востока къ сѣверной части Аральскаго моря. **Сыръ-Дарья,** въ верховьяхъ своихъ, носитъ названіе **Нарына,** который вытекаетъ изъ предгорій Тянь-Шаня, въ предѣлахъ Семирѣченской области. Длина ея 2,000 в. Рѣка **Аму-Дарья** (древній **Оксъ**), пройдя 1,800 в., впадаетъ въ то же море, но съ южной стороны, а вытекаетъ изъ возвышенностей Бадакшана. Прежнее русло древняго Окса направлялось въ юго-восточную часть Каспійскаго моря, затѣмъ, вслѣдствіе геологическихъ переворотовъ, перемѣнило свое направленіе къ Аральскому морю, но тѣ же самые перевороты обѣщаютъ вновь возвратить эту рѣку къ водамъ Каспія, что и доказывается древнимъ русломъ, называемымъ **Узбоемъ,** которое нерѣдко наполняется теперь водами, стремящимися къ Каспію.

[1]) Онъ называется Шаманскимъ камнемъ.

Большая р. **Или,** текущая съ востока изъ китайской территоріи въ озеро Балхашъ, проходя по узкой Илійской долинѣ, имѣетъ для Россіи важное стратегическое значеніе, какъ проходъ или ворота въ Кульджу, недавно уступленную Китаю, а слѣдовательно и во всю Дзюнгарію.

Послѣ всего сказаннаго о рѣкахъ, необходимо замѣтить, что въ Европейской Россіи безспорное первенство принадлежитъ **Волгѣ,** какъ по ея длинѣ, такъ и по обилію водъ, и громадности бассейна. Въ Сибири же, всѣ эти условія не всегда примѣняются къ одной и той же рѣкѣ. Такимъ образомъ рѣка **Лена,** наибольшая и первая по длинѣ теченія, стоитъ однако же на третьемъ мѣстѣ по обширности бассейна.

Рѣка **Обь,** хотя короче **Лены** и **Енисея** въ своемъ теченіи, гораздо обширнѣе ихъ по своему бассейну. Вообще же, сравнивая какъ европейско, такъ и азіатско-русскія рѣки, мы можемъ указать на слѣдующую сравнительную таблицу:

Послѣдовательность рѣкъ по длинѣ теченія:				Послѣдовательность обширности бассейновъ:			
1. **Лена**	около	4,500	верстъ.	1. Б. **Оби**	58,000 к.м.	или 2.842,000	к.в.
2. **Енисей**	„	4,000	„	2. **Енисея**	49,000 „	2.401,000	„
3. **Обь**	„	3,200	„	3. **Лены**	37,150 „	1.820,350	„
4. **Волга**	„	3,180	„	4. **Амура**	36,400 „	1.783,600	„
5. **Амуръ**	„	3,000	„	5. **Волги**	24,840 „	1.217,160	„
6. **Уралъ**	„	2,230	„	6. **Днѣпра**	10,605 „	519,645	„
7. **Днѣпръ**	„	2,005	„	7. **Дона**	10,500 „	514,500	„
8. **Донъ**	„	1,695	„	8. **Урала**	5,200 „	254,800	„

КАНАЛЫ. Въ заключеніе описанія рѣкъ и озеръ необходимо сказать еще нѣсколько словъ объ искусственныхъ водяныхъ путяхъ сообщенія, т. е. каналахъ, упомянутыхъ вскользъ при описаніи озеръ и рѣкъ.

Обходный **Ладожскій** каналъ, лежащій по южному берегу Ладожскаго озера, прорытъ между рѣками Невою и Волховомъ; такимъ онъ былъ со временъ Петра до послѣдняго времени, т. е. до семидесятыхъ годовъ, но этотъ каналъ, не отвѣчавшій уже требованіямъ современной торговли, побудилъ правительство прорыть новый параллельный ему каналъ, болѣе глубокій и болѣе широкій, который отъ истока Невы до устья Волхова носитъ названіе канала **Александра II,** а отъ устья Волхова до устья Свири — канала **Александра III.**

Сязьскій между Волховомъ и Сязью, а **Свирскій** между Сязью и Свирью. Обходный **Онежскій** каналъ находится по южному и юго-восточному берегамъ Онежскаго озера, соединяя истоки рѣки Свири съ устьями рѣки Вытегры. Соединительный **Маріинскій** каналъ сближаетъ озеро Онежское съ Бѣлымъ посредствомъ рѣкъ Вытегры и

Ковжи; онъ прорытъ изъ верховьевъ первой рѣки въ верховья второй, слѣдовательно соединяетъ Бѣлое море съ Балтійскимъ, потому что озеро Бѣлое соединено съ Кубинскимъ[1]), дающимъ начало рѣкѣ Сухонѣ, притоку Сѣверной Двины, а такъ какъ изъ Бѣлаго озера течетъ Шексна, принадлежащая къ системѣ Волги, то слѣдовательно и съ Каспійскимъ моремъ. Обходный **Бѣлозерскій** каналъ расположенъ по юго-западной сторонѣ озера Бѣлаго, между устьемъ вливающейся въ него рѣки Ковжи и истоками выходящей рѣки Шексны.

Соединительный каналъ **Екатерининскій,** уже закрытый теперь для судоходства, соединялъ Бѣлое море съ Каспійскимъ посредствомъ Сѣверной Кельтмы, притока Вычегды, впадающей въ Сѣверную Двину и рѣки Джурича, притока Южной-Кельтмы, впадающей въ Каму. Каналъ былъ прорытъ изъ верхнихъ частей Сѣв. Кельтмы къ верховьямъ Джурича. Обходные каналы **Сиверсовъ**[2]) или **Новгородскій** и **Вишерскій** расположены съ сѣверо-восточной стороны озера Ильменя. Первый соединяетъ верховья Волхова съ нижними частями Мсты, второй низовья Мсты съ низовьями Вишеры, текущей въ Волховъ. Соединительный **Сайменскій** каналъ сближаетъ воды озера Саймы съ водами Финскаго залива. Онъ прорытъ изъ южной части озера въ юго-восточномъ направленіи къ Выборгскому заливу, впадаетъ у самаго города Выборга.

Соединительный **Тихвинскій** каналъ прорытъ между рѣчкой Волчиной и озерцомъ Еглинымъ и сближаетъ Балтійское море съ Каспійскимъ слѣдующимъ образомъ: Изъ озера Еглина течетъ въ Сязь рѣчка Тихвинка, а Сязь въ Ладожское озеро, слѣд., воды озерца Еглина соединяются посредствомъ озера Ладожскаго и Невы съ Балтійскимъ моремъ. Съ другой стороны рѣчка Волчина течетъ въ озеро Сомино, дающее начало рѣчкѣ Соминѣ, впадающей въ Горюнь, а рѣчка Горюнь изливается въ Чагодощь, идущую въ Мологу, которая, въ свою очередь, впадаетъ въ Волгу; слѣдовательно, опять по водамъ Волчины, чрезъ соединительныя рѣки, можно добраться до Каспійскаго моря, а такимъ образомъ будетъ понятна и связь двухъ морей. Соединительный каналъ **Александра Виртембергскаго** соединяетъ озеро Бѣлое съ Кубинскимъ посредствомъ рѣкъ Порозовицы и Шексны. Каналъ проведенъ отъ истоковъ Порозовицы, впадающей въ Кубинское озеро, къ среднему теченію Шексны, выходящей изъ Бѣлаго озера. Слѣдовательно онъ соединяетъ Балтійское море съ Бѣлымъ.

Соединительный каналъ **Вышневолоцкій** сближаетъ также воды Каспійскаго и Балтійскаго морей. Онъ прорытъ между средними теченіями рѣкъ Цны[3]) и Тверцы. Соединеніе двухъ морей происходитъ слѣдующимъ образомъ: Рѣка Цна впадаетъ съ юго-запада въ озеро

---

[1]) Посредствомъ кан. Ал. Виртембергскаго, какъ увидимъ ниже.

[2]) Тоже Сиверскій.

[3]) Т. е. сѣверной Цны, впадающей съ юго-запада въ оз. Мстино, а не южной Цны, впадающей въ р. Оку.

Мстино, дающее начало быстрой Мстѣ, вливающейся въ Ильмень; Ильмень же, посредствомъ Волхова, соединяется съ Ладожскимъ озеромъ, а послѣднее чрезъ Неву съ Балтійскимъ моремъ. Съ другой же стороны Тверца, идущая въ Волгу, сближаетъ съ моремъ Каспійскимъ. **Березинскій** каналъ соединяетъ Балтійское море съ Чернымъ посредствомъ рѣкъ Уллы и Березины; первая составляетъ притокъ Западной Двины, а вторая Днѣпра. Онъ прорытъ изъ верхнихъ частей Уллы въ верховья Березины.

Соединительный **Днѣпровско-Бугскій** каналъ или **Королевскій** сближаетъ также Балтійское море съ Чернымъ посредствомъ рѣкъ Березы и Шины, слѣдующимъ образомъ: Береза течетъ въ рѣку Муховецъ, впадающую въ Западный Бугъ, притокъ Вислы, слѣд. чрезъ воды рѣчки Березы можно попасть въ Балтійское море, съ другой стороны рѣчка Пина течетъ въ Припять, а Припять въ Днѣпръ, Днѣпръ же въ Черное море. Точно также и здѣсь, чрезъ воды рѣчки Шины, можно попасть въ Черное море. Такимъ образомъ эти двѣ незначительныя рѣчки составляютъ узелъ для соединенія двухъ упомянутыхъ морей.

Соединительный каналъ **Огинскій** сближаетъ воды Балтійскаго и Чернаго морей; онъ проведенъ изъ верховьевъ р. Шары, притока Нѣмана, въ верховья рѣки Ясельды, впадающей въ Припять, притокъ Днѣпра.

Соединительный **Августовскій каналъ,** находящійся въ предѣлахъ Царства Польскаго, соединяетъ воды одного и того же Балтійскаго моря. Онъ прорытъ отъ рѣчки Черно-Ганжи, впадающей въ Нѣманъ, къ рѣчкѣ Нетѣ, текущей въ Бобръ, притокъ Нарева, Наревъ же течетъ въ Вислу.

Къ каналамъ надо еще отнести особый, устроенный на Кавказѣ, **Маріинскій** оросительный каналъ для орошенія степи Карая или Караяза; онъ идетъ на протяженіи 40 верстъ, вдоль лѣваго берега Куры, и орошаетъ искусственнымъ образомъ 27 тысячъ десятинъ сухой земли и дѣлаетъ почву плодородною. Послѣ каналовъ надо упомянуть еще о волокахъ, соединяющихъ рѣчныя системы различныхъ морей.

Печорскій волокъ лежитъ между истоками рѣкъ Печоры и Вогулки, впадающей въ Колву, притокъ Камы. Здѣсь узкое и самое небольшое пространство отдѣляетъ рѣки двухъ различныхъ бассейновъ. Перевозъ товаровъ или другихъ предметовъ чрезъ этотъ волокъ даетъ возможность ближайшаго и вмѣстѣ съ тѣмъ легчайшаго пути отъ Каспійскаго моря къ Сѣверному океану.

Екатерининскій волокъ, вмѣсто закрытаго Екатерининскаго канала, облегчаетъ такимъ же образомъ сближеніе водъ Каспійскаго и Бѣлаго морей. **Дубовскій,** самый важный волокъ, находится на протяженіи болѣе 65 верстъ между рѣками Дономъ и Волгою и соединяетъ обѣ эти системы желѣзною дорогою.

КЛИМАТЪ. Однообразная по виду своихъ равнинъ, по правильности своихъ геологическихъ формацій, Россія также однообразна и по климату: отъ сѣвера къ югу и отъ юга къ сѣверу атмосферныя теченія распространяются въ ней быстро, не встрѣчая нигдѣ препятствій. Когда дуютъ рѣзкіе полярные вѣтры, они пробѣгаютъ всю Россію и поднимаютъ бури на Черномъ морѣ; когда же несутся экваторіальные токи, то они ощутительны на всемъ пространствѣ русской равнины до сѣверныхъ подножій Урала и даже до Арктическихъ морей. Однако, при всемъ его однообразіи, замѣчательны постепенные переходы отъ сурово-холоднаго климата сѣвера къ мягкому и теплому — юга, что безусловно уже зависитъ отъ географическихъ широтъ.

Климатъ Россіи, при занимаемыхъ ею громадныхъ пространствахъ въ разныхъ широтахъ Европы и Азіи, представляетъ собою всѣ постепенные климатическіе оттѣнки, за исключеніемъ тропическаго зноя, такъ какъ самая южная параллель, проходящая по владѣніямъ Россіи, не болѣе, какъ 38 градусъ сѣверной широты. Крайній сѣверъ Россіи, отъ полярнаго круга, имѣетъ *полярный климатъ,* т. е. *холодный* (средняя годовая температура 0, + 1, + 2); средина — *умѣренный* (средн. температура отъ + 3 до + 4 и + 5); далѣе къ югу *умѣренно-теплый* (средн. температура отъ + 5 до + 7 и даже до + 8); крайній югъ — *совершенно теплый* (средняя температура отъ + 9 до + 11 и даже + 13. Надобно замѣтить, что климаты извѣстныхъ полосъ вовсе не равны по температурѣ при одинаковыхъ широтахъ, а напротивъ, чѣмъ мѣстность далѣе къ востоку, тѣмъ климатъ холоднѣе и суровѣе и наоборотъ, чѣмъ ближе къ западу, тѣмъ теплѣе и мягче. Примѣръ можетъ служить болѣе яснымъ доказательствомъ, а именно: линія годовой средней температуры Оренбурга, поднимаясь къ сѣверу, проходитъ чрезъ С.-Петербургъ, а еще далѣе чрезъ Дронтгеймъ въ Норвегіи, т. е. другими словами средняя годовая температура трехъ названныхъ мѣстъ одинакова, не взирая на большую разность въ ихъ широтахъ.

Можно сказать, что ни въ одной изъ извѣстныхъ намъ странъ на землѣ, за исключеніемъ полярной Америки, не бываетъ такихъ сильныхъ холодовъ, какъ въ Россіи; — 20, — 25, — 30 градусовъ мороза обыкновенное явленіе въ Россіи зимою, смотря по мѣстности: Европейской — 25°, — 30° и даже на далекомъ сѣверѣ — 33°, въ Азіатской же — 30°, — 35°, — 40°, — 45°, какъ въ Якутскѣ, гдѣ средняя температура года—6,9° по Реомюру и гдѣ земля промерзаетъ на 600 футовъ, а въ Усть-Янскѣ или Нижне-Колымскѣ — 8,0°.

На безконечныхъ тундрахъ, у Сѣвернаго океана, трескучіе морозы доходятъ до 50 градусовъ.

Сибирь холоднѣе европейской части государства, потому что вся открыта вліянію Сѣвернаго Океана, а отъ вліянія жаркаго климата тропической Азіи заслонена во 1-хъ, Гималаями, Мустагомъ, Памирскимъ нагорьемъ, Небесными горами, и своими собственными горными системами, каковы Алтайскія горы и др. Вообще *средній зимній холодъ* для Европейской Россіи можно принять —8,0° и—10,0°, а для Азіатской—18° и—20°. Если различіе климата замѣтно по различію не только *широтъ,* но даже и *долготъ* разныхъ полосъ, то оно тѣмъ еще болѣе обнаруживается отъ вліянія разныхъ другихъ мѣстныхъ условій, зависящихъ отъ близости морей, болотъ, степей, песковъ, горныхъ высотъ и т. д.

Поэтому, кромѣ общаго дѣленія климата Россіи на *холодный, умѣренный* и *теплый,* необходимо дать ему и другое подраздѣленіе по условіямъ мѣстности на *здоровый* и *вредный.* Такъ, напр., глубокія долины Кавказа, покрытыя мрачною растительностью, а также низменныя прибрежья Чернаго и Азовскаго морей, какъ, въ нѣкоторыхъ мѣстахъ Таманскаго полуострова и у Гнилого моря (Сиваша), располагаютъ человѣка къ *болѣзнямъ лихорадочнаго свойства,* особенно пріѣзжаго и притомъ не остерегающагося излишняго употребленія плодовъ. Окрестности Поти и Сиваша очень вредны; здѣсь *гнилыя горячки* и *лихорадки.* Таковы же рѣчныя дельты Волги, Дона, Кумы, Кубани. Прибрежья сѣверныхъ морей, обыкновенно сырыя и холодныя, лелѣютъ *цынгу,* которая распространяется тѣмъ сильнѣе, чѣмъ болѣе ощутителенъ недостатокъ въ овощахъ и вообще въ растительной пищѣ.

Болотныя мѣстности западной Россіи—Литвы и Польши, хотя довольно теплыя, порождаютъ ужаснѣйшую болѣзнь волосъ — *колтунъ,* при которой волосы у больного пухнутъ, краснѣютъ и становятся какимъ-то войлокомъ изъ длинныхъ тонкихъ червяковъ. Больной не можетъ лечь спать, потому что отъ прикосновенія къ подушкѣ

происходятъ нестерпимыя страданія и боль въ волосахъ. Стрижка, столь обыкновенное дѣло для здороваго человѣка, совершенно немыслима для больного колтуномъ, потому что производитъ страшныя страданія.

Степи Западной Сибири и особенно Томской губерніи, гдѣ лежитъ обширная Бараба̀, порождаютъ особый родъ чумы, убійственно дѣйствующей на скотъ и извѣстной подъ именемъ *сибирской язвы,* которая, несмотря на всѣ мѣры, принятыя правительствомъ, наноситъ стадамъ рогатаго скота и лошадей сильный уронъ и, къ несчастію, распространилась въ настоящее время въ Европейской Россіи, въ губерніяхъ: Новгородской, Олонецкой, Тверской, С.-Петербургской, даже Московской. Въ губ. Новгородской, по Маріинской системѣ, на рѣкѣ Шекснѣ, всего сильнѣе.

Средняя, умѣренная полоса Россіи пользуется самымъ *здоровымъ климатомъ.* Чистымъ и здоровымъ воздухомъ отличаются особенно высокія мѣстности горныхъ склоновъ Кавказа (напр. Манглисъ, Бѣлый ключъ, Боржомъ); въ противуположность теплому Кавказу и даже среднимъ полосамъ Россіи, въ этомъ же отношеніи замѣчателенъ Мурманскій берегъ Кольскаго полуострова, климатъ котораго, не взирая на полярныя широты, до того хорошъ, что въ лѣтнее время многіе изъ иностранцевъ нарочно пріѣзжаютъ туда, чтобы воспользоваться пріятною свѣжестью воздуха, и живутъ тамъ дачною жизнью, напр., Лордъ Ковинъ и баронъ Амбергъ.

Такъ какъ климатъ имѣетъ громадное вліяніе на естественныя произведенія страны, то это условіе природы, очевидно, сохраняетъ полное свое значеніе и въ Россіи. Въ виду разнообразія климатовъ, въ разныхъ концахъ обширной Россіи, и естественныя произведенія ея но-

Пихта (Abies pectinata.)



Плоды пихты.

сятъ самый разнообразный характеръ растительности всѣхъ поясовъ, кромѣ тропическаго. Въ Россіи и *мхи,* и *лишаи,* и *полярныя березы,* и *хвойные лѣса,* и *буки,* и *дубы,* и *вязы,* и *тополи,* и *чинары,* и *злаки,* и *плодовыя деревья,* и *виноградъ,* и, наконецъ, *маслина, шелковица, рисъ и хлопчатникъ.*

Лишаи и *мхи*, какъ равно и *ягель*, или *оленій мохъ*, покрываютъ ея безконечныя полярныя тундры.

За мхами слѣдуютъ жалкіе, приземистые сухіе кустарники и ягодные кусты *клюквы*, *брусники*, *морошки*, *мамуры* и *голубики*. Ниже полярнаго круга начинаются уже безконечные дремучіе лѣса *хвойныхъ по-*



Маисъ (Zea mais).

родъ, т. е. *елей* и *сосенъ*, а на ряду съ ними и лѣса *бѣлой* или *карельской березы*, характеризующей болѣе финскій сѣверъ, ближе къ границамъ Швеціи и Норвегіи. За карельской березой слѣдуетъ наша *обыкновенная береза* и *береза плакучая* [1]), а склоны Урала, покрыты *сибирскими кедрами*, орѣхи которыхъ такъ обыкновенны въ продажѣ и всѣмъ хорошо извѣстны.

[1]) Съ уныло повисшими вѣтвями и листьями.

Въ этихъ же широтахъ, т. е. между 65 и 60 градусами, тянутся *обширные луга*, покрытые густыми и питательными травами, много благопріятствующими скотоводству, что доказывается превосходными *холмогорскими пастбищами*.

Затѣмъ, въ область сѣверной растительности, постепенно входятъ *осины, клены, ивы, липы, рябина, ольха*, изъ злаковъ же *рожь, овесъ, конопля, ленъ, гречиха, ячмень*, а далѣе къ средней полосѣ идутъ *дубы, вязы, пихты, ясени*, фруктовыя деревья — *яблони, груши, вишни* и ягодные кусты *смородины, кружевника, малины, клубники* и *земляники*.

Далѣе къ югу: *пшеница, маисъ*[1]), *кукуруза, виноградъ, орѣшники, буки, черешни, лимонное* и *апельсинное* дерево, *чинары, шафранъ, марена*. Эти растенія успѣшно произрастаютъ, какъ замѣчено, въ южной, теплой полосѣ, въ которой разводятся также обширныя *бахчи арбузовъ* и *дынь*, особенно на юго-востокѣ въ губерніяхъ: Саратовской Астраханской и Ставропольской.

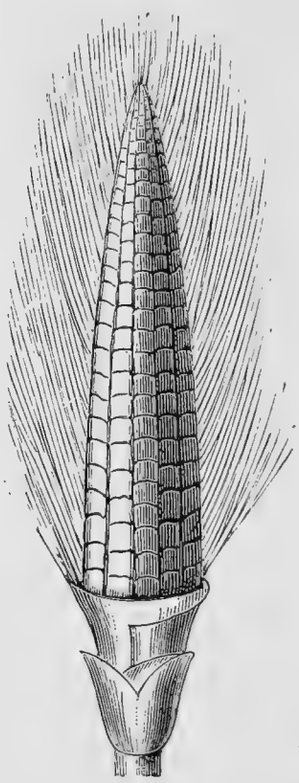

Кукуруза (Kukuruza).

Крайній югъ представляетъ собою область *маслины, шелковицы, самшита, кизиля, риса* и *хлопчатника*, а также самыхъ нѣжныхъ плодовъ юга — *персиковъ, абрикосовъ*, сладкихъ *фигъ, гранатъ, миндалей* и пр., но не эти южныя растенія составляютъ отличительную черту и богатство Россіи.

Истинный характеръ ея выражается въ *злакахъ* и особенно *хлѣбныхъ*, а также въ лѣсахъ и по преимуществу въ *хвойныхъ*.

Разведеніе американскаго растенія — *картофеля* также отлично привилось въ Россіи, въ ея среднихъ полосахъ и особенно въ сухихъ и высокихъ мѣстностяхъ, а тѣмъ болѣе съ песчанымъ грунтомъ и обращенныхъ на солнечную сторону, т. е. къ югу. Въ лѣсныхъ хвойныхъ породахъ главные преобладающіе виды: *сосны* и *ели* (строевой и мачтовый лѣсъ), *пихты* и *сибирскіе кедры*. На второмъ планѣ стоятъ лѣса *березовые*, перемежающіеся *ольховыми* и *осиновыми* рощами, а южнѣе, лѣса *дубовые*.

Сообразно съ климатическими условіями распредѣленія растеній, распредѣлены природою и *животныя*. На полярныхъ льдахъ глубокаго сѣвера первыми представителями царства животныхъ являются морскія птицы: *гагары, лысухи, пингвины, гагки*, имѣющія своими постоянными со-

[1]) Хотя *маисъ* и *кукуруза* весьма близкія между собою растенія, какъ по наружному виду, такъ и по внутреннимъ свойствамъ, въ сущности, однакоже, не одно и тоже.

ѣдями *тюленей, моржей, бѣлыхъ медвѣдей.* Въ водахъ полярнаго океана плаваютъ цѣлыми семействами *киты* и *дельфины;* тамъ же попадаются безчисленныя стаи *трески,* преслѣдующей *навагу,* полярныхъ *сельдей* и мелкую рыбу и, въ свою очередь, преслѣдуемой прожорливыми *акулами.*



Бѣлый медвѣдь (Ursus maritimus $^1/_{20}$).

У полярнаго круга и ниже его, около тундръ, покрытыхъ ягелемъ, обитаютъ *сѣверные олени,* изрѣдка попадаются *бурые медвѣди* и *волки,* а по болотамъ, въ лѣтнее время, снуютъ безчисленные рои *мошекъ.*



Дельфинъ (Delphinus delphis $^1/_{70}$).

При постепенномъ переходѣ отъ холоднаго пояса къ умѣренному, *медвѣди* и *волки* становятся уже многочисленны, здѣсь же *песцы, горностаи, соболи, куницы, рыси, лисицы* и *бѣлки,* а изъ птицъ *полярные журавли, чайки, голуби, дикіе гуси, вороны, воробьи, лѣсная дичь.* Въ поясѣ умѣренномъ мы встрѣчаемъ уже *настоящаго оленя, рогатый скотъ, лошадей, лосей, свиней, козъ* и даже отчасти

овецъ, а изъ птицъ — обыкновеннаго *болотнаго журавля*, домашнихъ *гусей*, *утокъ* и *куръ*. Въ переходной полосѣ къ теплому умѣренному климату уже весьма часты: *лани*, *зубры*, *овцы*, отличныя породы *рогатаго скота* и *лошадей*, а изъ птицъ—*индѣйки* и *дрофы*, здѣсь много породъ *пресмыкающихся*, но онѣ почти всѣ безвредны, а еще болѣе всевозможныхъ породъ *насѣкомыхъ*, изъ которыхъ должна быть упомянута полезная труженица *пчела*. Но наряду съ полезными насѣкомыми много и вредныхъ, какъ *хлѣбный жукъ* (кузька) или *гессенская муха*.



Лисица (Canis vulpes $^{1}/_{12}$).

Въ самой же теплой полосѣ умѣреннаго пояса обитаютъ *овцы-мериносы*, разныя породы *антилопъ*, *кабаны*, *шакалы*, замѣняющіе здѣсь волковъ, а въ южной полосѣ азіатскихъ владѣній *верблюды*, *барсы* и даже *тигры*. Изъ птицъ—*орлы*, *павлины*, *фазаны*; изъ рыбъ — *осетры*, *бѣлуги*, *стерляди*, *сомы*, *кефали*. Между насѣкомыми особенно замѣчательны *шелкопряды* (бабочка и гусеница) и *кошениль*, изъ вредныхъ насѣкомыхъ, бичъ посѣвовъ и садоводства, *саранча*, а изъ ядовитыхъ *скорпіоны* и *тарантулы*. *Амфибіи* уже очень развиты; есть много породъ ядовитыхъ *змѣй*.

Рысь (Felis lynx $^{1}/_{12}$).

Жители. Жителей въ Россійской Имперіи считается въ настоящее время свыше ста милліоновъ (102.681,696), но, какъ ни велико оно, судя по этой громадной цифрѣ, всетаки не соотвѣтствуетъ обширнымъ пространствамъ, занимаемымъ Имперіею и всетаки очень слабо для нея, будучи при томъ весьма неравномѣрно распредѣлено, такъ какъ около $^{6}/_{7}$ или 88 милліоновъ приходится на меньшую часть государства, т. е. на Европейскую Россію, и $^{1}/_{7}$, около $15^{1}/_{2}$ милліоновъ, на бо́льшую, или Россію Азіатскую, которая слѣдовательно очень слабо населена, распадаясь, въ свою очередь, еще большими неравномѣрностями, такъ что на громадныя пространства Сибири Восточной и Западной приходится съ небольшимъ 4 милліона, на Средне-

азіатскія же владѣнія Россіи, несравненно меньшія пространствомъ, болѣе 5 милліоновъ и на долю Кавказа, еще болѣе ограниченнаго въ величинѣ, 6 1/2 милліоновъ [1] [2]).

По составу *народонаселенія* Россія представляетъ поразительное разнообразіе въ своихъ жителяхъ, соединяя въ обширныхъ предѣлахъ своихъ, какъ представителей различныхъ народностей, такъ самые раз-



Ящерица (Lacerta 1/2).

нообразные типы племени *индо-германскаго*, называемаго иначе *иранскимъ* или *кавказскимъ*, и племени *монгольскаго*. Разнообразные оттѣнки и особенности обитателей государства мы разсмотримъ въ частной географіи Россіи, теперь же замѣтимъ, что господствующее населеніе Имперіи представляютъ *русскіе*, которые притомъ и несравненно многочисленнѣе другихъ, входящихъ въ составъ ея народностей. Они подраздѣляются на *великоруссовъ* [3]), *малороссовъ* и *бѣлоруссовъ*.

Всѣ русскіе принадлежатъ къ племени *славянскому*, особой самостоятельной вѣтви въ обширной индо-германской семьѣ. Въ эпоху, предшествовавшую основанію Госу-

---

[1]) Самое густое населеніе Имперіи сосредоточено въ западныхъ, юго-западныхъ и центральныхъ губерніяхъ черноземной полосы Европейской Россіи, начинаясь на западѣ губерніями Царства Польскаго и кончаясь на востокѣ губерніею Самарскою. Въ этихъ пространствахъ считается отъ 1,500 до 3,800 чел. на кв. милю. Самая населенная изъ всѣхъ губерній Петроковская—имѣетъ до 3,900 жителей на кв. милю. Губерніи средняго населенія непосредственно облегаютъ эту густую полосу и съ сѣвера и съ юга. Плотность ихъ населенія вращается между 500—1,500 чел. на кв. милю. Губерніи сѣверныхъ и юго-восточныхъ пространствъ, а также крайняго юга Европ. Россіи населены уже очень слабо, и только въ наиболѣе населенныхъ изъ нихъ число жителей едва восходитъ до 500 на кв. милю. Губ. Архангельская населена слабѣе всѣхъ губерній Евр. Россіи. Плотность ея населенія выразится только числомъ 21 на кв. милю.

[2]) Плотность населенія Европейской Россіи опредѣляется въ 870 человѣкъ на кв. милю или 33,36 на кв. версту. Плотность населенія Азіатской Россіи = 18 чел. на кв. милю или 17,74 на кв. версту. Общая же средняя плотность всей Россійской Имперіи = 260 чел. на кв. милю, или 5,31 на кв. версту.

Въ самомъ концѣ книги приложены таблицы прогрессивной послѣдовательности губерній и областей по количеству и по плотности ихъ населенія.

[3]) *Великоруссы*, или *великороссіяне*, суть прямые потомки *славянъ ильменскихъ*, или *новгородцевъ*, а также и *кіевскихъ полянъ*.

дарства Русскаго, *славянскія* и другія племена, жившія въ нынѣшней Европейской Россіи, были смѣшиваемы древними историками подъ однимъ общимъ именемъ *скиѳовъ* и *сарматовъ*.

Восходя въ глубь временъ такъ далеко, какъ только можно это сдѣлать съ помощью рѣдкихъ памятниковъ, оставленныхъ греческими писателями, Шафарикъ, Оссолинскій и другіе новѣйшіе ученые находятъ первоначальную родину славянъ на Волыни и въ Бѣлой Руси, не отвергая ихъ пребыванія по Волхову и другимъ болѣе удаленнымъ къ востоку мѣстностямъ. Тамъ, какъ полагаютъ они, славянская кровь наименѣе подверглась смѣшенію съ иноплеменной, потому что съ одной стороны непроходимыя болота, а съ другой—безплодіе почвы отклоняли полчища завоевателей или на сѣверъ, или на югъ отъ этой области.

Нѣтъ ничего невѣроятнаго въ мнѣніи тѣхъ ученыхъ, которые видятъ въ древнихъ *скиѳахъ* предковъ *русскихъ* и другихъ *славянъ*. Человѣческія кости, найденныя въ могильныхъ курганахъ Черниговской, Кіевской, Псковской, Новгородской и даже С.-Петербургской губерній, сопровождаются предметами, указывающими на первобытную цивилизацію, принадлежавшую славянской расѣ. Древніе обряды погребенія существовали въ этихъ странахъ до X, даже до XI вѣка, что подтверждаютъ византійскія монеты, находимыя въ могилахъ, въ которыхъ воинъ почіетъ во всеоружіи, а женщина покоится со всѣми своими украшеніями. Одна большая могила заключала остатки костра, гдѣ встрѣчались перемѣшанными обгорѣлыя кости человѣческихъ существъ, а также лошадей, птицъ, рыбъ, оружіе, орудія, утварь, драгоцѣнныя украшенія. Родоначальникъ, или глава племени, хотѣлъ очевидно переселиться въ другой міръ не иначе, какъ со всѣми царедворцами, женами, сокровищами и даже яствами, приготовленными для богатаго пиршества. Одну изъ такихъ обширныхъ могилъ представляетъ курганъ «Черная могила», близъ Чернигова, изслѣдованный Самоквасовымъ.

Русскіе сохранили отъ древнихъ славянъ ихъ языкъ, конечно уже много измѣнившійся и очистившійся въ теченіе нѣсколькихъ столѣтій; отъ нихъ же, какъ прямое наслѣдіе, усвоили нравы и обычаи, изъ которыхъ многіе соблюдаются и по сіе время.

Религія, правленіе, администрація, образованіе, войско, финансы и государственное хозяйство.

Первенствующая и господствующая въ Россійской Имперіи вѣра есть *вѣра христіанская православная восточнаго исповѣданія*, а потому и церковь называется *Православною Греко-Россійскою Церковью*. Императоръ Всероссійскій не можетъ исповѣдывать никакой другой вѣры, кромѣ Православной. Онъ, какъ христіанскій Государь, есть верховный защитникъ и хранитель догматовъ господствующей вѣры.

Въ нашемъ отечествѣ достойна уваженія полная и разумная вѣротерпимость. Свобода вѣры предоставлена не только христіанамъ иностранныхъ исповѣданій, но и евреямъ, магометанамъ, даже язычникамъ. Церковныя дѣла христіанъ иностранныхъ исповѣданій и даже инородцевъ Россійской Имперіи вѣдаются ихъ духовными властями и особыми блюстителями, Верховною властію къ сему предназначенными.

Съ основаніемъ Руси, въ 862 году, русскіе были *язычниками*. Они, какъ и вообще всѣ славяне, видѣли въ небесахъ цѣлыя селенія боговъ, связанныхъ узами родства, дружбою, обычаями. Однимъ словомъ въ чтимыхъ богахъ они видѣли себя, свою общинную жизнь. Солнце и Луна пользовались у нихъ особымъ почетомъ. Каждое созвѣздіе въ синихъ небесахъ казалось имъ отдѣльнымъ семействомъ боговъ; каждая ярко горѣвшая звѣзда совмѣщала въ себѣ какое либо особенное понятіе о добрѣ, о злѣ, о мужествѣ, чести и т. д. Рисуя отдѣльныя семейныя группы, какъ славяне вообще, такъ и славяне новгородскіе и кіевскіе, создали воображеніемъ цѣлый міръ боговъ и искали для него далекаго прапращура въ превѣчномъ богѣ, родоначальникѣ второстепенныхъ боговъ, правителей и попечителей въ подзвѣздномъ и надзвѣздномъ мірахъ. *Громъ* и *молнія* пользовались также весьма большимъ почетомъ и олицетворялись въ кіевскомъ *Перунѣ*, или *Перкунѣ*, которому приносились человѣческія жертвы и которому, по преимуществу поклонялись древніе обитатели Руси [1]).

Идолъ Перуна.

Перунъ, или *Перкунъ*, безобразное и грозное божество славянъ кіевскихъ, почитавшееся также и у вендовъ богомъ огня, бурь, грома и молній; въ иныхъ же, рѣдкихъ случаяхъ, почитался и за добраго бога, какъ покровитель земледѣлія. Уродливый идолъ его украшался вокругъ головы расходящимися лучами. Въ рукахъ онъ держалъ что-то въ родѣ снопа, означавшаго собранные прутья молній (перуны), которыми разгнѣванный богъ безпощадно сыпалъ на землю, сжимая рукою свой огненный снарядъ.

Геройство было почитаемо первою доблестію и, по понятіямъ тѣхъ временъ, только храбрые удостоивались загробной жизни. Божественный прахъ убитаго собирался въ урну, помѣщавшуюся на высокомъ курганѣ, у котораго совершалась тризна, т. е. поминки по убитомъ. Вѣщіе баяны, подобно скальдамъ и бардамъ, воспѣвали доблести убитыхъ воиновъ и пѣніе свое сопровождали музыкой на струнныхъ инструментахъ.

---

[1]) Кромѣ сонма боговъ всѣ славяне вообще, а между ними и русскіе, почитали множество разныхъ сверхъ-естественныхъ существъ: и злыхъ, и добрыхъ, и безобразныхъ, и красивыхъ, и страшныхъ, и привлекательныхъ. Такія существа были: *лѣшіе, домовые, водяные,*

Язычниками русскіе оставались до 988 года, когда великій князь Владиміръ Святой крестилъ народъ русскій въ Кіевѣ по обряду греческому, причемъ идолъ *Перуна* былъ сброшенъ въ волны Днѣпра.

Православная церковь встрѣтила въ нѣдрахъ своихъ также много расколовъ и сектъ, какъ и церкви западныя. Наибольшимъ изъ нихъ слѣдуетъ назвать образовавшуюся въ 1596 г. *Греко-Уніатскую Церковь,* т. е. соединеніе православія съ католичествомъ. Затѣмъ идутъ уже собственно раскольничьи секты, ведущія свое начало со времени исправленія старыхъ церковныхъ книгъ патріархомъ Никономъ въ 1666 г. Первые отложившіеся отъ православной церкви были монахи Соловецкаго монастыря, не хотѣвшіе принять вновь напечатанныхъ книгъ и продолжавшіе церковную службу по старымъ книгамъ. Ими и начались такъ называемые *старовѣры,* или *старообрядцы.* Между другими раскольничьими сектами, дошедшими впослѣдствіи до полнаго безобразія и безумія, при крайнемъ невѣжествѣ послѣдователей, находившихся въ сѣтяхъ своекорыстныхъ и порочныхъ лжеучителей, необходимо назвать секты: а) *сожигателей,* обрекавшихъ себя добровольному сожженію живыми, въ чемъ видѣли единственное средство къ спасенію и умирали въ огнѣ мученическою смертію цѣлыми скопищами; б) *морельщиковъ,* дававшихъ обѣтъ умрѣть голодомъ, однако, не взирая на всю твердость воли, ихъ часто находили въ глубокихъ оврагахъ и ямахъ, изгрызенныхъ и даже совсѣмъ заѣденныхъ другъ другомъ вслѣдствіе мученій голода[1]).

Въ политическомъ отношеніи Россія есть **Имперія.** Императоръ Всероссійскій есть Монархъ *самодержавный* и *неограниченный.* Такая же верховная и неограниченная власть принадлежитъ и Императрицѣ, когда наслѣдіе престола дойдетъ до лица женскаго пола, но супругъ Ея не почитается Государемъ; онъ пользуется почестями и преимуществами наравнѣ съ супругами Государей, кромѣ титула.

Въ нынѣшнее время съ **Императорскимъ Всероссійскимъ Престоломъ** нераздѣльны престолы:—**Царства Польскаго и Великаго Княжества Финляндскаго.**

Оба пола, какъ замѣчено выше, имѣютъ право на наслѣдіе престола, но преимущество принадлежитъ полу мужескому по порядку *первородства;* за пресѣченіемъ послѣдняго мужескаго поколѣнія, наслѣдіе престола переходитъ къ полу женскому по праву *заступленія.* По сему наслѣдіе престола принадлежитъ прежде всѣхъ старшему сыну царствующаго Императора, а по Немъ всему Его *мужескому поколѣнію.* По пресѣченіи сего мужескаго поколѣнія, наслѣдіе переходитъ въ родъ второго сына Императора и въ Его мужеское поколѣніе. Когда же пресѣчется послѣднее мужеское поколѣніе сыновей Императора, наслѣдіе остается въ томъ же родѣ, но въ *женскомъ поколѣніи* послѣдне-царствовавшаго, какъ въ ближайшемъ къ престолу и въ ономъ слѣдуетъ тому же порядку, предпочитая лицо мужеское женскому. Дѣти, происшедшія отъ брачнаго союза лица Императорской фамиліи съ лицомъ, не имѣющимъ соотвѣтственнаго достоинства, то есть не принадлежащимъ ни къ какому царствующему или владѣтельному дому, на наслѣдованіе престола правъ не имѣютъ. Лицу, имѣющему право на престолъ, предоставляется свобода отречься отъ него въ такихъ только случаяхъ, когда не предстоитъ никакого затрудненія въ дальнѣйшемъ наслѣдованіи престола. Таковое отреченіе, будучи уже обнародовано и обращено въ законъ, признается потомъ невозвратимымъ. Совершеннолѣтіе Государямъ обоего пола и Наслѣднику Императорскаго Престола полагается въ *шестнадцать лѣтъ.*

ледяные, оборотни, баба-яга, русалки, вѣдьмы и пр. Между послѣдними особенно прославились *вѣдьмы кіевскія,* вылетавшія въ полночь изъ дымовыхъ трубъ, верхомъ на помелѣ. Повѣрье о вѣдьмахъ не вполнѣ еще исчезло и до сего времени. *Русалки,* въ родѣ водяныхъ нимфъ или ундинъ, были, по преданіямъ славянъ, женщинами восхитительной красоты; жили онѣ въ рѣкахъ и озерахъ или среди густыхъ лѣсовъ; выходили на берегъ, играли по деревьямъ и, если кто видѣлъ ихъ, то тотчасъ же влюблялся до такой степени, что болѣе не могъ уже любить ни одной женщины. Если же, увлекшись красотою русалокъ и манимый ими, кто либо бросался къ нимъ въ объятія, того уже онѣ не выпускали болѣе, а увлекали съ собою въ воду, гдѣ избранный и помѣщался жить навсегда въ подводныхъ дворцахъ русалокъ; другихъ же, обнимая, онѣ щекотали до смерти.

[1]) Болѣе подробное описаніе раскола мы встрѣтимъ нѣсколькими страницами позже, когда будетъ рѣчь собственно о русскомъ населеніи Имперіи.

Со времени основанія Руси, въ 862 году, Государствомъ управляли *великіе князья*. Первый Вел. Кн. и основатель государства былъ Рюрикъ. При Іоаннѣ III Великомъ, Россія сдѣлалась *Царствомъ*. Этотъ Вел. Кн. принялъ *царскій титулъ*, а въ 1472 году, послѣ бракосочетанія съ греческою принцессою Софіею Палеологъ, византійскій гербъ — *двуглаваго орла*, соединивъ его съ московскимъ гербомъ и помѣстивъ на груди орла красный щитъ съ изображеніемъ *Георгія Побѣдоносца*, ѣдущаго на бѣломъ конѣ и поражающаго змія. Съ 1721 года Россія сдѣлалась уже *Имперіею*, когда народъ, сенатъ и духовенство поднесли просвѣтителю и преобразователю государства, Петру Великому, *титулъ императорскій*.

Для веденія важныхъ государственныхъ дѣлъ существуетъ *Правительствующій Сенатъ*, собраніе заслуженныхъ лицъ, ознаменовавшихъ свою службу полезною дѣятельностію предъ отечествомъ. Сенату, по отношенію къ дѣламъ духовнымъ, соотвѣтствуетъ *Святѣйшій Правительствующій Сѵнодъ*, съ подвѣдомственными ему епархіями.

Для успѣшнѣйшаго управленія дѣлами государства, всѣ эти дѣла подведены подъ опредѣленныя группы, извѣстныя подъ названіемъ *министерствъ*. Во главѣ каждаго министерства, т. е. извѣстной категоріи дѣлъ, стоитъ *министръ*. Въ каждомъ министерствѣ, кромѣ министра и его товарища, есть еще многія второстепенныя лица, завѣдующія разными отдѣльными частями.

Министерства Россійской Имперіи суть слѣдующія: *Императорскаго Двора, Иностранныхъ Дѣлъ, Внутреннихъ Дѣлъ, Военное, Морское, Народнаго Просвѣщенія, Юстиціи, Финансовъ, Путей Сообщенія, Государственныхъ Имуществъ*.

Министру *Императорскаго Двора* подвѣдомственны всѣ придворные чины и всѣ учрежденія, состоящія въ вѣдѣніи Высочайшаго Двора, какъ-то: пріиски, гранильныя фабрики, разные заводы, академія художествъ, всѣ дворцы, театры и проч.

На Министрѣ *Иностранныхъ Дѣлъ* лежатъ обязанности по сношеніямъ, договорамъ и конвенціямъ съ иностранными державами; ему же подвѣдомственны всѣ чрезвычайные послы, а также посланники, консулы, резиденты, делегаты, драгоманы и пр.

Министерству *Внутреннихъ Дѣлъ*, одному изъ самыхъ важныхъ и самыхъ обширныхъ въ Россіи, принадлежитъ внутренняя администрація Государства. Министру подвѣдомственны всѣ губернаторы, градоначальники, губернскія правленія, почты, телеграфы, государственная полиція, цензура, городскія больницы, богадѣльни, тюрьмы, рабочіе дома, дома умалишенныхъ, пожарныя команды, земскія управы, губернскіе статистическіе комитеты и пр.

Коснувшись городовъ и городского хозяйства, необходимо сказать здѣсь нѣсколько подробнѣе о русскихъ городахъ, ихъ значеніи и подраздѣленіяхъ. Русскіе города подходятъ подъ пять слѣдующихъ кате-

горій: 1) *двѣ столицы* — С.-Петербургъ и Москва. Первый есть дѣйствительная *столица*, такъ какъ въ немъ сосредоточены всѣ высшія государственныя учрежденія и притомъ *резиденція* Государя Императора, вторая же сохраняетъ титулъ столицы по историческимъ воспоминаніямъ, какъ мѣсто *коронованія государей*, и по тому глубокому уваженію и внутреннему влеченію, которыя питаетъ къ ней весь русскій народъ, какъ къ матери русскихъ городовъ, не называемой на народномъ языкѣ иначе, какъ „Матушкой Москвой"; 2) *губернскіе и областные города*, суть главные административные города губерній или областей [1]), въ которыхъ обыкновенно живетъ начальникъ губерніи или области и сосредоточивается вся администрація; 3) *уѣздные и окружные города* представляютъ собою административные центры уѣзда или округа. При этомъ, однакоже, надобно замѣтить, что не всѣ уѣзды и округа имѣютъ обязательно свой городъ; часто бываетъ, что административный центръ находится въ мѣстечкѣ, въ станицѣ, селеніи или крѣпостцѣ; такихъ примѣровъ много на Кавказѣ и въ Средне-Азіатскихъ владѣніяхъ; 4) *города заштатные*, утратившіе и административное и даже нерѣдко торговое значеніе; хотя они и сохраняютъ еще названіе городовъ, но это не болѣе, какъ названіе, а въ сущности нисходятъ уже на степень мѣстечекъ; при этомъ въ нихъ упраздняются разныя управленія и присутственныя мѣста; 5) *города безъуѣздные*, наоборотъ, представляютъ собою полную противоположность съ заштатными, такъ какъ они возникаютъ изъ мѣстечекъ, селъ или посадовъ съ значительнымъ населеніемъ, вслѣдствіе поднимающагося благосостоянія отъ промышленной дѣятельности или торговыхъ оборотовъ. Для примѣра можно назвать недавно возникнувшій городъ Иваново-Вознесенскъ (Влад. губ.). Кромѣ того въ Россіи существуетъ еще три рода совершенно независящихъ отъ общаго подраздѣленія и малочисленныхъ городовъ: *военныхъ, горныхъ* и *соляныхъ*, напр., Николаевъ, Дедюхинъ, Илецкій городокъ. Уже самое названіе ихъ достаточно объясняетъ преобладаніе въ первыхъ *военнаго сословія*, а во вторыхъ и третьихъ присутствіе жителей, занимающихся *горнозаводскимъ* дѣломъ или *соляною* промышленностію. Что касается до городовъ *портовыхъ*, то это названіе вовсе не зависитъ отъ ихъ административнаго, сословнаго или промышленнаго значенія, а единственно отъ мѣста ихъ нахожденія при морѣ, съ удобнымъ портомъ, или въ устьяхъ большихъ и судоходныхъ рѣкъ. Портовой городъ можетъ быть и уѣзднымъ городомъ, и губернскимъ, и столицею. Для примѣра назовемъ: Одессу, Ригу, С.-Петербургъ.

За городами слѣдуютъ уже мѣстечки, посады, села, деревни, мызы, усадьбы, погосты. *Мѣстечками* особенно богаты наши западныя губерніи и Царство Польское, а *посадами* — губерніи внутреннія. Какъ

[1]) Между губерніями и областями та разница, что въ послѣднихъ, кромѣ общихъ государственныхъ законовъ, дѣйствуютъ и законы мѣстные, связанные съ исконными обычаями населенія.

тѣ, такъ и другіе составляютъ переходъ отъ селъ къ городамъ. Мѣстечки западныхъ губерній имѣютъ по преимуществу населеніе *еврейское*, напр., Шкловъ, а посады — *русское* и притомъ посады, хотя и бываютъ отдѣльные, какъ Опеченскій или Сольцы, но чаще при городахъ губернскихъ и уѣздныхъ, напр.—Петровскій посадъ (у Пскова) или Крюковъ (у Кременчуга). Посады при городахъ бываютъ расположены или за рѣкою или за старинною городскою стѣной. *Селами* называются большія и многолюдныя поселенія съ церковью, имѣющею свой приходъ. *Деревни*, хотя и имѣютъ иногда большое населеніе при значительной раскинутости, но отличаются отъ селъ именно тѣмъ, что не имѣютъ церкви. *Мызы*, при самомъ незначительномъ населеніи, состоятъ изъ небольшихъ и притомъ уединенныхъ построекъ, предназначаемыхъ исключительно для домашняго сельскаго хозяйства. На мызахъ обыкновенно на-

Юрты сибирскихъ инородцевъ.

ходятся *скотные дворы*, гдѣ собираются молочные скопы, дѣлаются сыры и пр.; иногда на мызахъ бываютъ и *птичные дворы*, гдѣ размножаются породы индѣекъ, куръ, утокъ и гусей. *Усадьбами* называются помѣщичьи постройки вблизи селъ или деревень, съ садами, огородами, мызами и пр. Подъ словомъ „*погостъ*“ въ строгомъ смыслѣ разумѣется *сельское кладбище* съ кладбищенскою церковью и небольшими постройками для жительства церковнаго причта, но нерѣдко подъ этимъ именемъ разумѣются и небольшія поселенія, находящіяся у самаго кладбища.

Впрочемъ, по величинѣ, значенію, по внѣшнему виду, по мѣстности и по составу населенія, эти сельскія поселенія имѣютъ такое разнообразіе и такое множество названій, что всю эту пестроту трудно опредѣлить или дать точное объясненіе по оттѣнкамъ значенія. Такимъ образомъ мы встрѣчаемъ и *слободы*, и *станицы* у казаковъ, и *колоніи* у

нѣмцевъ, и *аулы* у кавказскихъ горцевъ, и *хутора* въ Малороссіи, и *починки* въ восточныхъ губерніяхъ, и *поселки* съ *выселками* въ губер-



Чумъ самоѣда и его нарта.

ніяхъ южныхъ, и самоѣдскіе *чумы*, и остяцкія *юрты*, и цыганскіе *таборы* [1]), и калмыцкія *кибитки* и лопарскія *венсы*.



Жилище лопаря — венса.

Въ заключеніе всего сказаннаго необходимо замѣтить, что каждая *столица* есть въ то же самое время и губернскій городъ своей губерніи

[1]) Подъ словомъ *таборъ* нельзя разумѣть опредѣленнаго поселенія; это не болѣе, какъ скопище цыганъ, откочевывающее чуть не ежедневно съ мѣста на мѣсто. Этотъ таборъ обыкновенно перепочевываетъ подъ временно раскинутыми палатками, а утромъ отправляется далѣе, куда глаза глядятъ.

и городъ уѣздный въ своемъ уѣздѣ. Каждый *губернскій* или *областный* городъ, есть въ то же время и *уѣздный* или *окружной*. Окружныя *станицы* казачьихъ земель, на пр., Донской области, приблизительно соотвѣтствуютъ уѣзднымъ, или окружнымъ городамъ. Такъ, напримѣръ, станица Каменская есть административный центръ въ Донецкомъ округѣ.

Въ *Военномъ* и *Морскомъ* министерствахъ сосредоточены всѣ сухопутныя и морскія силы государства для охраненія его отъ опасностей какъ извнѣ, такъ и внутри. Войска въ Россіи, по образу ихъ дѣйствія, раздѣляются вообще на *регулярныя* и на *иррегулярныя*, а по условіямъ примѣняемости ихъ къ сраженіямъ и по оружію, на *пѣхоту* (инфантерію), *конницу* (кавалерію), *артиллерію*, *инженерныя войска* и *флотъ*. Регулярныя войска пополнялись обыкновенно, взамѣнъ умершихъ или отставныхъ, періодическими наборами съ разныхъ полосъ государства по извѣстному числу съ тысячи. Такимъ образомъ говорилось, что въ такомъ-то году назначенъ *наборъ* съ сѣверной полосы, въ такомъ-то съ южной, въ такомъ-то съ средней. Но эта система наборовъ единственно изъ податного сословія признана несправедливою и замѣняется теперь общею *воинскою повинностію* безъ различія сословій и званій, на опредѣленный срокъ, какъ это давно уже дѣлалось въ Пруссіи, чему собственно она и обязана, при неистощимости своихъ резервовъ, рѣшительнымъ перевѣсомъ въ послѣдней войнѣ съ Франціею. Число регулярныхъ войскъ опредѣляется почти въ 700,000. *Иррегулярныя казацкія* войска состоятъ изъ особаго военнаго сословія, проживающаго въ такъ называемыхъ войсковыхъ земляхъ, изъ которыхъ самыя замѣчательныя: *Донская область* (Земля Войска Донского), *Кубанская область* (Земля Войска Черноморскаго), земли *уральскихъ* казаковъ и казаковъ *сибирскихъ*. Число иррегулярныхъ войскъ простирается свыше 150,000. Слѣдовательно общій составъ русскаго войска въ мирное время восходитъ до 850,000 человѣкъ, въ военное же время численность войскъ удвоивается и даже утроивается. Самымъ необходимымъ родомъ войскъ почитается *пѣхота*, но она не можетъ успѣшно дѣйствовать безъ *кавалеріи*, которая необходима ей съ одной стороны для нападенія на непріятеля, а съ другой — для его преслѣдованія. Какъ въ извѣстныхъ случаяхъ только пѣхотное *каре* можетъ остановить непріятельскую кавалерію, такъ въ другихъ только одна кавалерія можетъ разорвать непріятельское каре. Какъ пѣхота, такъ и кавалерія одинаково нуждаются въ прикрытіи *артиллеріи*, которая бываетъ, *крѣпостная*, *пѣшая*, *конная*, *горная* и наконецъ *морская*, т. е. на корабляхъ. *Инженерныя* и *піонерныя* войска необходимы: первыя — для сооруженія крѣпостей, устройства укрѣпленій, траншей, подведенія минъ и т. д., вторыя для наведенія понтонныхъ мостовъ, и вообще устройства переправъ чрезъ рѣки, болота, топи и другія непроходимыя мѣста. Въ число обязанностей офицеровъ *генеральнаго штаба* входятъ: знаніе мѣстности, расположенія своихъ и непріятельскихъ войскъ, топографическая съемка мѣстности, планы крѣпостей и проч.

Флотъ Россіи состоитъ изъ панцырныхъ судовъ (броненосцевъ, мониторовъ), корпусъ которыхъ почти всегда сидитъ подъ водою, оставляя на поверхности лишь палубу и подвижныя броненосныя башни, вооруженныя пушками самаго большого калибра. Этого рода судовъ въ русскомъ флотѣ считается свыше 30, кромѣ того полубронеиосныхъ судовъ 7. Затѣмъ пароходныхъ фрегатовъ и собственно военныхъ пароходовъ 70 и наконецъ множество мелкихъ судовъ, каковы: канонерскія лодки, клипера, тендеры, яхты и особенно пріобрѣтающія теперь большое значеніе миноноски—до 400, и пр. Численность флотскаго экипажа опредѣляется слишкомъ въ 40,000 человѣкъ, включая сюда же начальствующихъ надъ ними адмираловъ, генераловъ, штабъ и оберъ-офицеровъ.

Въ *Министерствѣ Народнаго Просвѣщенія* сосредоточено народное образованіе. Ему подвѣдомственны: учебныя заведенія—*высшія, среднія* и *низшія,* какъ казенныя и общественныя, такъ и частныя. Къ *высшимъ* учебнымъ заведеніямъ принадлежатъ 10 университетовъ: Московскій, С.-Петербургскій, Казанскій, Кіевскій (св. Владиміра), Харьковскій, Варшавскій, Одесскій и Сибирскій (Томскій). Въ послѣднемъ преподованіе еще не открыто, но, вѣроятно, начнется въ нынѣшнемъ же году. Кромѣ того Дерптскій и Гельсингфорсскій (Александровскій). Къ *среднимъ* принадлежатъ: лицеи, мужскія и женскія гимназіи, реальныя училища, прогимназіи. Общее число ихъ доходитъ до 400. Къ *низшимъ* относятся: уѣздныя, городскія, приходскія училища и начальныя мужскія и женскія школы. Низшія училища очень многочисленны. Ихъ болѣе 1,800. Общее число всѣхъ учащихся — приблизительно 1.190,000. При этомъ, однакоже, необходимо замѣтить, что не всѣ безъ исключенія учебныя заведенія, состоятъ въ вѣдѣніи Министра Народнаго Просвѣщенія. Такимъ образомъ *духовно-учебныя заведенія* (духовныя академіи, семинаріи и училища) подвѣдомственны Св. Прав. Сѵноду. Въ нихъ, и именно въ 4 академіяхъ, 53 семинаріяхъ и 185 училищахъ воспитывается до 60,000 учащихся. Въ *военно-учебныхъ заведеніяхъ*, въ 5 академіяхъ [1]), военныхъ училищахъ, корпусахъ и прогимназіяхъ учится до 26,000 ч. Въ *женскихъ учебныхъ заведеніяхъ*, состоящихъ подъ Августѣйшимъ покровительствомъ Государыни Императрицы, какъ-то: институтахъ, гимназіяхъ [2]) и разныхъ училищахъ и школахъ обучается не менѣе 28,000 дѣвицъ. Кромѣ этихъ главныхъ училищныхъ вѣтвей, имѣются разныя училища и школы вполнѣ спеціальнаго характера и во всѣхъ прочихъ министерствахъ, каковы *училища садоводства, лѣсничества, горныя, межевыя* и *школы фельдшеровъ* и *фельдшерицъ*.

Вообще во всѣхъ учебныхъ заведеніяхъ казенныхъ и общественныхъ всѣхъ вѣдомствъ воспитывается приблизительно до 1.268,000 человѣкъ. Кромѣ того въ частныхъ учебныхъ заведеніяхъ, число которыхъ достигло до 700, воспитывается около 29,000 человѣкъ, по всему же государству,

[1]) Одна изъ 5 академій (Морская) находится въ Морскомъ министерствѣ.
[2]) Вѣдомства Императрицы Маріи.

считая и учащихся въ семействахъ родителей, свыше 1.300,000 ч. Это число для такой обширной Имперіи, какъ Россія, при 102 милліонномъ населеніи, конечно очень недостаточно, составляя весьма незначительный процентъ, но, принимая во вниманіе, что съ недавняго времени значительно начала распространяться *грамотность* въ сельскомъ населеніи, для котораго существуютъ уже многочисленныя сельскія и деревенскія училища и отъ правительства, и отъ земства, и отъ частныхъ благотворителей, не подлежитъ сомнѣнію, что въ самомъ близкомъ будущемъ процентъ грамотности сильно увеличится. Кромѣ того существуютъ еще дѣтскіе пріюты, которые, давая бѣднымъ дѣтямъ пристанище и пищу, даютъ и элементарное образованіе. Во всѣхъ этихъ многочисленныхъ низшаго разряда пріютахъ и школахъ учится закону Божію, чтенію, письму, счету и рукодѣліямъ свыше милліона дѣтей. При сравненіи числа учащихся съ числомъ жителей, отношеніе *грамотности* къ *неграмотности* оказывается весьма слабымъ, а именно какъ 1 къ 45, тогда какъ въ Германіи эта пропорція выражается отношеніемъ цифръ 1 и 7.

Въ *Министерствѣ Юстиціи* сосредоточены, какъ для охраненія внутренняго порядка и правъ подданныхъ, такъ и въ поддержаніе закона, судебныя учрежденія разныхъ видовъ и разныхъ инстанцій: и судебныя палаты, и окружные суды, и суды коммерческіе, и мировые съѣзды, и мировые судьи, а также оставшіяся еще въ нѣкоторыхъ губерніяхъ прежнія судебныя учрежденія, т. е. гражданскія и уголовныя палаты, губернскіе и др. суды.

Министерству Финансовъ подлежатъ государственные доходы и расходы, какъ-то: подати, пошлины, банковыя операціи и операціи ссудныхъ кассъ, банковыхъ конторъ и отдѣленій, сборы штрафные, желѣзнодорожные, таможенные, марочные, патентные и гербовые. Въ вѣдѣніи Министерства находятся: Главное или Государственное Казначейство, и казначейства губернскія и уѣздныя, а также всѣ банки и сберегательныя кассы. На ряду съ доходами въ немъ сосредоточены и всѣ государственные расходы: оно завѣдуетъ содержаніемъ всѣхъ войскъ, жалованьемъ всѣхъ вѣдомствъ, государственными займами, денежными бумагами и пр. Этому же министерству подвѣдомственны всѣ, какъ пограничныя, такъ и внутреннія приморскія и сухопутныя таможни.

Министерству Путей Сообщенія предоставлено попеченіе какъ о сухопутныхъ, такъ и водяныхъ путяхъ сообщенія, а равно и о соединенныхъ съ ними сооруженіяхъ. Такимъ образомъ, въ вѣдѣніи его находятся: желѣзныя, шоссейныя, губернскія, грунтовыя дороги, желѣзнодорожные мосты, каналы, бассейны, водопроводы, а равно сооруженіе и исправленіе ихъ и зданій, тѣсно съ ними связанныхъ, каковы воксалы, станціи, механическіе заводы, плотины, шлюзы, запруды и т. п. Хотя большая часть россійскихъ желѣзныхъ дорогъ принадлежитъ частнымъ компаніямъ на акціяхъ, тѣмъ не менѣе постройка желѣзныхъ путей и

наблюденіе за всѣмъ веденіемъ дѣла и зданіями повсемѣстно и неизмѣнно подчинены этому Министерству.

Министерство Государственныхъ Имуществъ завѣдуетъ, какъ видно изъ самаго его названія, имуществами государства, какъ-то: лѣсами, землями и вообще всѣмъ тѣмъ, что относится какъ въ обширномъ, такъ и тѣсномъ смыслѣ къ государственному хозяйству, а это *государственное хозяйство Россіи* заключается въ ея природныхъ богатствахъ, которыми она щедро надѣлена природою отъ далекаго сѣвера до юга и отъ крайняго запада до крайняго востока. Въ составъ его входятъ: земледѣліе, лѣсоводство, скотоводство, сельская промышленность и пр. Всѣ эти отрасли мы увидимъ въ частной географіи Россіи, при описаніи различныхъ полосъ и пространствъ нашего обширнаго отечества.

Россійская Имперія, кромѣ своего главнаго дѣленія на губерніи и области, а также на большія отдѣльныя части, каковы, напримѣръ: Восточная Сибирь, Западная Сибирь, Царство Польское, Остзейскій край, имѣетъ еще одиннадцать *Генералъ-Губернаторствъ*, три *Военныхъ Губернаторства* и пять *Градоначальствъ*.

1) *Московское Генералъ-Губернаторство* имѣетъ въ своемъ вѣдѣніи столичный городъ Москву.

2) *Финляндское Генералъ-Губернаторство* обнимаетъ всѣ восемь губерній Великаго Княжества Финляндскаго.

3) *Виленскому Генералъ-Губернаторству* подвѣдомственны губерніи: Виленская, Ковенская и Гродненская.

4) *Лифляндскому Генералъ-Губернаторству* подвѣдомственны губерніи: Лифляндская, Курляндская, Эстляндская.

5) *Одесское Генералъ-Губернаторство* заключено въ предѣлахъ Новороссійскаго Края, то есть заключаетъ въ себѣ губерніи: Херсонскую, Бессарабскую, Таврическую и Екатеринославскую.

6) *Кіевское Генералъ-Губернаторство* состоитъ изъ губерній: Кіевской, Подольской и Волынской.

7) *Варшавское Генералъ-Губернаторство* состоитъ изъ десяти губерній Царства Польскаго.

8) *Генералъ-Губернаторство Восточной Сибири* заключаетъ въ себѣ губерніи: Иркутскую и Енисейскую и Область Якутскую.

9) Въ *Степномъ Генералъ-Губернаторствѣ* заключаются области: Акмолинская, Семипалатинская и Семирѣченская.

10) Въ *Пріамурскомъ Генералъ-Губернаторствѣ* заключаются области: Приморская, Амурская, и Забайкальская.

11) Въ *Туркестанскомъ Генералъ-Губернаторствѣ* заключаются области: Сыръ-Дарьинская и Ферганская, Заравшанскій округъ и Аму-Дарьинскій отдѣлъ.

Области и губерніи Кавказа, а также область Закаспійская и оазисы Ахалъ-Текинскій, Мервскій и Серахскій, подчинены *Главноначальствующему Гражданскою частію на Кавказѣ*.

Военныхъ Губернаторствъ три: *Кронштадтское, Николаевское* и *Владивостокское.*

Градоначальствъ [1]) пять: *С.-Петербургское, Одесское, Керчь-Еникольское, Таганрогское* и *Севастопольское.*

Примѣчаніе къ слѣдующей главѣ и всѣмъ прочимъ.

Предъ каждою губерніею, въ легкой рамкѣ, значатся: пространство, число жителей и плотность населенія, а также всѣ города губерніи и особенно замѣчательныя мѣста. Эти подробныя свѣдѣнія, конечно, не обязательны для изученія, но помѣщены единственно съ тою цѣлію, чтобы лицамъ, интересующимся подробностями, дать необходимыя для нихъ свѣдѣнія и не оставить любознательность безъ болѣе точныхъ справокъ.

[1]) Нѣкоторые города Россіи пользуются отдѣльнымъ и независимымъ отъ губерній и уѣздовъ управленіемъ. Такіе города называются градоначальствами.

Частная географія Россіи.

ЕВРОПЕЙСКАЯ РОССІЯ.

ВСТУПЛЕНІЕ.

Между многими системами изложенія Отечественной Географіи, на болѣе видный планъ выступаютъ двѣ: система морскихъ и рѣчныхъ бассейновъ, и система пространствъ. Та и другая имѣютъ свои несомнѣнныя достоинства и свои недостатки. Первая группируетъ губерніи по теченіямъ рѣкъ, несущихъ дань своими водами тому или другому морю и располагаетъ ихъ послѣдовательно одну за другою непрерывнымъ рядомъ отъ истоковъ до устья. Лучшимъ примѣромъ конечно является бассейнъ Волги, гдѣ, по теченію ея, расположено девять губерній, слѣдующихъ одна за другою, начиная съ Тверской и кончая Астраханской; но, если обратимъ вниманіе на такое громадное пространство и на разность широтъ, то увидимъ сразу, что при этой системѣ обнаруживается крайняя противуположность и въ климатѣ, и въ устройствѣ поверхности, и въ составѣ почны, и въ растительности, и въ животныхъ, и, наконецъ, въ жителяхъ, разнствующихъ не только своимъ племеннымъ происхожденіемъ, но и религіею, языкомъ, нравами, обычаями, образомъ жизни и занятіями. Слѣдовательно эта система, безспорно хорошая съ одной точки зрѣнія, т. е. по послѣдовательному распредѣленію губерній, оказывается несостоятельною въ группировкѣ ихъ подъ одинаковыя условія, указываемыя самою природою, и учащійся невольно какъ бы разбрасываетъ свое вниманіе, не имѣя возможности усвоить себѣ понятія о характерѣ обширныхъ пространствъ, отмѣченныхъ различными условіями. Вторая же система, если и погрѣшаетъ нѣсколько противъ правильнаго и послѣдовательнаго распредѣленія губерній по протекающимъ въ нихъ водамъ, то уже безспорно соединяетъ ихъ подъ одинъ общій или весьма близкій типъ или характеръ.

Въ виду этой краткой замѣтки, мы будемъ руководствоваться второю системой, а чтобы познакомить съ той и другой въ главныхъ чертахъ, укажемъ здѣсь на распредѣленіе губерній по обѣимъ системамъ [1]).

Дѣленіе по бассейнамъ морей.

I. Бассейнъ Сѣвернаго Океана.
II. Сѣверная часть Балтійскаго бассейна.
III. Средняя часть Балтійскаго бассейна.
IV. Южная часть Балтійскаго бассейна.
V. Сѣверная часть Черноморскаго бассейна. } По теченію Днѣпра.
VI. Средняя часть Черноморскаго бассейна. } По теченію Днѣпра.
VII. Южная часть Черноморскаго бассейна. } По теченію Днѣпра.
VIII. Черноморскій бассейнъ по рѣкѣ Дону.
IX. Черноморскій бассейнъ по рр. Днѣстру и Бугу.
X. Каспійскій бассейнъ по верхнему теченію Волги.
XI. Каспійскій бассейнъ по средн. и нижн. теченію Волги.
XII. Каспійскій бассейнъ по рѣкамъ Окѣ и Сурѣ.
XIII. Каспійскій бассейнъ по теченію Камы.
XIV. Каспійскій бассейнъ по теченію Урала.

Дѣленіе по пространствамъ.

I. Пространство лѣсное.
II. Пространство горнозаводское.
III. Пространство Валдайской возвышенности.
IV. Пространство низменное.
V. Пространство мануфактурно-промышленное.
VI. Пространство черноземное или пахатное.
VII. Пространство степное.
VIII. Пространство прибалтійское.
IX. Царство Польское.
X. Великое княжество Финляндское, составляющее озерное пространство, а также и пространство гранитное.

---

[1]) Какъ дѣленіе на бассейны, такъ и дѣленіе на пространства у разныхъ авторовъ тоже не одинаковы. У иныхъ бассейны опредѣляются лишь главными рѣками, у другихъ же это дѣленіе бываетъ болѣе дробнымъ, т. е. обнимающимъ и системы побочныхъ рѣкъ. То же самое встрѣчаемъ и въ системѣ пространствъ: одни принимаютъ болѣе обширную, другіе же болѣе дробную группировку губерній, а третьи дѣлятъ Европейскую Россію на пространства: сѣверное, южное, западное, восточное и центральное. Было бы очень желательно соединить обѣ эти системы, т. е. систему бассейновъ и систему пространствъ, но, если это соединеніе и оказывается отчасти возможнымъ по сѣверному и южному (степному) пространствамъ, то, къ сожалѣнію, является невозможнымъ по всѣмъ прочимъ, а потому мы избираемъ исключительно систему пространствъ.

I. ПРОСТРАНСТВО ЛѢСНОЕ.

(Губерніи: Архангельская, Олонецкая, Вологодская).

Въ строгомъ смыслѣ къ **лѣсному пространству** Европейской Россіи принадлежатъ губерніи: Архангельская, Олонецкая и Вологодская, расположенныя въ области обширныхъ, первобытныхъ лѣсовъ сѣвера. Эти дѣвственные лѣса, простирающіеся на громадномъ протяженіи, болѣе 1.000,000 кв. верстъ, почти еще не тронуты рукою человѣка, особенно дремучіе лѣса Печорскаго края, тѣснящіеся непроходимыми дебрями къ Уральскому хребту. Они представляютъ собою одинъ общій характеръ хвойной растительности, среди которой высятся гигантскіе экземпляры елей и сосенъ. За этими двумя породами слѣдуютъ уже лиственицы, а ближе къ Уралу кедры, называемые большею частію кедрами сибирскими, такъ какъ въ ближайшей области за Ураломъ они составляютъ отличительный характеръ сибирской лѣсной растительности, гдѣ они перемѣшаны съ безчисленными лиственицами. Мрачный, темнозеленый колоритъ хвоевъ нѣсколько оживляется здѣсь травою и свѣтлою зеленью березъ. Въ этихъ мѣстахъ березы, хотя и многочисленны, но кажутся рѣдкими, по причинѣ подавляющаго большинства хвойныхъ породъ.

Если въ тѣсномъ смыслѣ къ лѣсному пространству принадлежатъ лишь три названныя губерніи, то въ обширномъ значеніи въ лѣсное пространство должны быть включены и горнозаводское, и валдайское, и низменное пространства съ 14 губерніями, такъ какъ и здѣсь полное преобладаніе лѣсовъ, безъ которыхъ были бы немыслимы горные промыслы, а пространство Валдайской возвышенности противорѣчило бы законамъ природы, такъ какъ вообще всѣ гористыя мѣстности даже теплаго и жаркаго климатовъ, бываютъ покрыты лѣсами. Пространство низменное, хотя и не противорѣчило бы законамъ природы, оставаясь безъ лѣсовъ, но ей и здѣсь угодно было также указать мѣсто лѣсамъ, лишь другого характера, другого вида, другихъ породъ. Таковы непроходимыя чащи мрачнаго, сырого и унылаго Полѣсья, тянущіяся отъ губерніи Волынской до западныхъ границъ Гродненской, гдѣ сохранились еще въ предѣлахъ Бѣловежской пущи рѣдкіе и малочисленные зубры. Главный характеръ этихъ лѣсовъ составляетъ береза и преимущественно особая ея порода—береза плакучая, уныло спускающая свои вѣтви и какъ бы грустящая и плачущая среди лѣсного безмолвія. За березами слѣдуютъ осины, ольхи, ивы, но все-таки береза покрываетъ собою всѣ виды [1]).

Сдѣлавъ этотъ краткій обзоръ, возвратимся къ губерніямъ Архан-

[1]) Превосходное описаніе Полѣсья находится въ сочиненіяхъ Тургенева.

гельской, Олонецкой и Вологодской и взглянемъ на жизнь ихъ природы и обитателей.

Губерніи Архангельская и Вологодская орошаются системами трехъ рѣкъ: Печоры, текущей отъ подножій сѣвернаго Урала и впадающей непосредственно въ Сѣверный Океанъ, Сѣверной Двины и Мезени, изливающихся въ Бѣлое море. Губ. Олонецкая, весьма богатая озерами, между которыми первенствуетъ Онежское, не особенно богата рѣками, изъ которыхъ самая замѣчательная Свирь, рѣка же Онега протекаетъ по ней лишь своимъ верхнимъ теченіемъ, уходя низовьями въ г. Архангельскую.

Сѣверный олень (Cervus tarandus 1/24).

Вся обширная мѣстность этихъ трехъ губерній наклоняется ровнымъ, почти незамѣтнымъ скатомъ къ Бѣлому морю и Океану; рѣки текутъ здѣсь медленно, описывая длинныя извилины. *Климатъ* холодный; при Сѣверномъ же океанѣ, и особенно по прибрежью Карскаго моря, онъ даже суровъ, но зато быстро наступающее здѣсь лѣто одѣваетъ всю природу зеленью, какъ бы волшебною силою; за зеленью наступаетъ такое же быстрое цвѣтеніе, а за нимъ появляются и плоды; изъ теплыхъ странъ прилетаютъ такъ называемыя перелетныя птицы и оглашаютъ лѣса своимъ пѣніемъ. Но какъ быстро наступаетъ лѣто, такъ же быстро приходитъ и зима. Морозы въ половинѣ августа, хотя и легкіе, вовсе не рѣдкость. Наиболѣе удаленной къ сѣверу части этого края свойственны продолжительные лѣтніе дни и такія же длинныя зимнія ночи съ полярными сіяніями.

Журавль (Grus 1/12).

Въ обширныхъ лѣсахъ этого пространства водятся огромные *медвѣди, волки, рыси, лисицы,* и *зайцы.* Съ началомъ тундръ исчезаютъ *лѣса,* уступая мѣсто низкимъ, приземистымъ *кустарникамъ,* но и здѣсь живутъ многочисленныя стада *сѣверныхъ оленей.* Далѣе къ сѣверу пропадаютъ уже и кустарники, уступая свое мѣсто *мхамъ* и *лишаямъ,* за кото-

рыми слѣдуетъ лишь одна «*palmella nivalis*» или *розовый снѣгъ*, обнаруживающій признаки растительной жизни среди глубокихъ снѣговъ сѣвера. Только микроскопъ убѣдилъ естествоиспытателей въ томъ, что это дѣйствительно растеніе низшей ступени, но вовсе не розовые оттѣнки снѣга.

Какъ ни безотрадна кажется жизнь на далекомъ сѣверѣ, какъ ни мрачна его картина, однако мудрая природа, лишивъ этотъ край въ одномъ, щедро наградила его въ другомъ. Если полярныя страны бываютъ на долгое время лишены солнца, то тихія и морозныя ночи почти постоянно бываютъ освѣщены сѣвернымъ сіяніемъ, которое озаряетъ своими бѣлыми и розовыми лучами безпредѣльныя зыби океана, гдѣ рыболовы и ловцы морскихъ звѣрей производятъ свои промыслы, какъ днемъ.

Гагара (Colymbus glacialis $^{1}/_{12}$).

Развѣ этотъ далекій сѣверъ не богатъ обширными *лѣсами*, дающими отличный мачтовый и строевой матеріалъ, обильное и дешевое топливо обитателямъ, обреченнымъ жить въ странѣ долгой и суровой зимы; развѣ воды морей, богатыя рыбой, и особенно *треской, сельдями* и *навагой*, а лѣса всякою дичью: *тетеревами, дикими гусями, журавлями, рябчиками* и пр., не достаточно вознаграждаютъ жителей за скудость земледѣлія; развѣ ловля *бѣлыхъ медвѣдей, китовъ, акулъ, моржей, тюленей* и *дельфиновъ*, и ловля полярныхъ птицъ, ради ихъ перьевъ и пуху, какъ *гагаръ* и особенно *гаекъ*, съ



Пингвинъ (Alca tarda $^{1}/_{16}$).

ихъ нѣжнѣйшимъ гагачьимъ пухомъ, не можетъ дать средствъ къ пріобрѣтенію всякаго рода хлѣба изъ губерній черноземной полосы. Если же въ далекомъ сѣверѣ на самомъ дѣлѣ встрѣчается на каждомъ шагу поразительная бѣдность, то она является вовсе не слѣдствіемъ дѣйствительной скудости природы, а скорѣе результатомъ тѣхъ предубѣжденій, что будто нашъ сѣверъ исключительно страна одного холода, мрака, безплодія; вся бѣда заключается въ недостаткѣ у жителей средствъ и руководителей для пользованія богатствами природы, а тѣмъ болѣе на Кольскомъ полуостровѣ

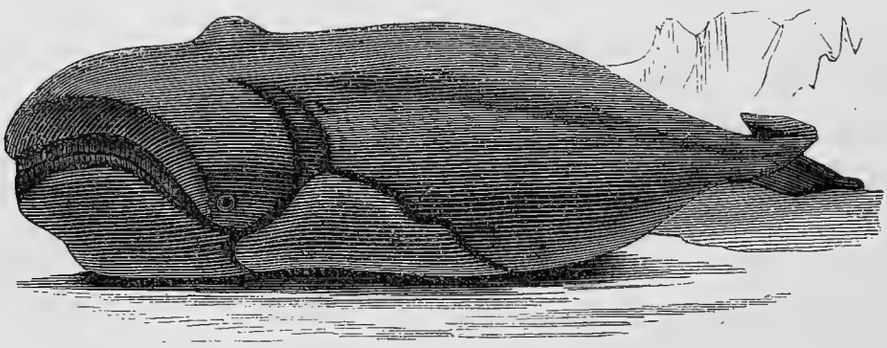

Китъ (Balaena mysticetus $^{1}/_{380}$).

Печорскомъ поморьѣ и на Новой Землѣ, т. е. самыхъ конечныхъ граняхъ русскихъ владѣній.

Въ дѣйствительности же оказывается, что они имѣютъ климатъ несравненно мягче полосъ, лежащихъ къ югу отъ нихъ; такъ, на Поморскомъ берегу и въ Колѣ рѣдко бываютъ морозы болѣе 15°, тогда какъ въ Архангельскѣ вовсе не рѣдкость—25° и—30°. Средняя температура ужасавшей насъ Новой Земли оказывается гораздо мягче Якутской области, въ которой не только прозябаютъ расте-

нія, живутъ люди и животныя, но существуютъ учебныя заведенія и торговля, гдѣ есть областной городъ Якутскъ съ присутвенными мѣстами. Прилагаемая при семъ сравнительная таблица температуръ представитъ болѣе наглядно сказанное.

Средняя температура года.		Средняя температура зимы.	
Новой Земли	— 6,3	Новой Земли	—15,06
Энонтекиса (въ Финляндіи) . .	— 6,5	Энонтекиса	—15,76
Якутска	— 6,9	Якутска	—33,60
Нижнеколымска	— 8,0	Нижнеколымска	—34,00
Усть-Янска	—12,2	Усть-Янска	—36,06

Слѣдовательно, если въ Якутской области могутъ жить люди при болѣе суровыхъ условіяхъ, то почему же имъ не жить на Новой Землѣ и не пользоваться богатствами природы, на которыя не безъ основанія указываетъ нашъ извѣстный писатель о сѣверѣ М. К. Сидоровъ, утверждая, что сѣверъ можетъ надѣлять огромными богатствами всю Россію. Здѣсь конечно разумѣется не земледѣліе, а громадные *рыбные* и *звѣриные* промыслы, громадный *сбытъ лѣсовъ*, еще дѣвственныхъ въ Печорскомъ краѣ, неимовѣрное богатство ихъ *дичью*, обиліе *гагачьяго пуха* и вообще *птичьяго пуха* и *перьевъ*, наконецъ обширные луга для скотоводства, неизмѣримыя пространства *ягеля* или *оленьяго моха*, изъ котораго выдѣлываютъ хорошій спиртъ, и несмѣтное количество морской травы *туры*, дающей іодъ и фосфоръ. Не даромъ же норвежцы воспользовались господствовавшимъ въ Россіи предубѣжденіемъ относительно сѣвера и пріобрѣли себѣ въ даръ большую драгоцѣнную губу Варангерскую, съ другими меньшими, вдающимися въ нее губами или фіордами; всѣ онѣ очень глубоки, а главное, никогда не замерзаютъ даже въ суровыя зимы. Поэтому судоходство не прекращается здѣсь всю зиму. Такія благопріятныя условія происходятъ отъ вліянія теплыхъ струй Гольфстрема, устремляющагося, какъ извѣстно, отъ Норвегіи на востокъ и ударяющагося своими послѣдними, слабѣющими струями о западные берега Новой Земли[1]). Сѣверныя окраины Кольскаго полуострова имѣютъ лѣтомъ такой прекрасный климатъ, что баронъ Амбергъ и лордъ Ковинъ нерѣдко проводили цѣлый дачный сезонъ на берегахъ Пазрѣцкаго залива. Сравнительно съ обширностію этого края, онъ слабо населенъ.



Моржъ (Trichechus 1/20).

Главную массу жителей сѣвера составляютъ *русскіе*, извѣстные тамъ болѣе подъ именемъ *поморовъ*, т. е. жителей поморья; такъ называются они вплоть до границъ Вологодской губ. Кромѣ того вся низменная область тундръ занята *самоѣдами*[2]), а на Кольскомъ полуостровѣ — *лопарями*.



Тюлень (Phoca vitulina 1/15).

Оба послѣдніе народца христіане, но скорѣе номинальные, такъ какъ не чужды шаманства и хотя носятъ на шеѣ крестъ, но за пазухой всегда запрятаны у нихъ

[1]) Изъ физической географіи извѣстно, что горячій потокъ Гольфстрема несется изъ Мексиканскаго залива голубыми водами, широкою рѣкою въ 1000 миль ширины, чрезъ весь Атлантическій океанъ въ сѣверо-восточномъ направленіи, оканчиваясь Новою Землею. Онъ даетъ теплоту окружающему его воздуху и странамъ, которыя омываетъ своими водами. Петербургскія зимнія оттепели, доходящія до 4, даже до 5° тепла, происходятъ именно отъ западныхъ вѣтровъ, несущихъ съ собою теплоту Гольфстрема.

[2]) Сами себя они называютъ „ненецъ“.

Самоѣдка.

Самоѣдъ (Ненецъ).

изображенія языческихъ боговъ. При грубости понятіи Іисусъ Христосъ почитается у нихъ высшимъ добрымъ богомъ, а дьяволъ чернымъ богомъ зла. Однако тайный



Развивающееся сѣверное сіяніе.

языческіе остатки они стараются скрывать отъ властей и всегда показываютъ имъ свой, носимый на шеѣ крестъ. *Самоѣды* болѣе всего любятъ въ христіанской религіи колокольный звонъ, ради котораго охотно бѣгутъ на колокольни и готовы звонить



Сѣверное сіяніе въ полномъ развитіи, но безъ короны.



Образованіе вѣнца или короны сѣвернаго сіянія.

цѣлый день, пока ихъ не прогонятъ. Подобно разнымъ дикарямъ, они подчуютъ своихъ боговъ оленьимъ мясомъ, особенно если хорошо удастся ловъ звѣрей или какое нибудь желаніе; дѣлаютъ имъ также подарки изъ разныхъ негодныхъ уже вещей,

напр., битой посуды, ломаныхъ колесъ, стараго заржавленнаго желѣза или испорченной утвари, но, въ случаѣ неудачи, бьютъ ихъ и сѣкутъ розгами. Такъ какъ *самоѣды* большіе пьяницы, то и боговъ своихъ угощаютъ водкой, вливая ее въ ротъ идола. Страсть къ пьянству доводитъ самоѣдовъ до полнаго разоренія; этою слабо-



Вполнѣ образовавшійся вѣнецъ сѣвернаго сіянія.

стію пользуются ихъ сосѣди *зыряне*, привозя къ нимъ водку бочками и нерѣдко выманивая у опьянѣвшаго самоѣда хорошаго оленя за какой нибудь стаканъ водки. *Самоѣды* весьма привычны къ стужѣ и вовсе не рѣдкость увидѣть ихъ спящими на морозѣ съ открытою грудью. Неряшливъ *самоѣдъ*, но еще неряшливѣй *самоѣдка*. Надѣвая на голое тѣло малицу, т. е. одежду изъ оленьей шкуры, мѣхомъ вверхъ, она крѣпко стягиваетъ ее поясомъ или просто веревкою, а за пазуху кладетъ и хлѣбъ, и оленину, и рыбу, и мѣдныя деньги, и своего ребенка. Мясо и рыба отдѣляютъ влажность, производящую на мѣди окисленіе и все это, вмѣстѣ взятое, издаетъ отвратительный запахъ.

Лопарка.

Для *самоѣдовъ* и *лопарей* напечатанъ Новый Завѣтъ на ихъ родныхъ языкахъ и нарѣчіяхъ, но мало соблазняются они чтеніемъ Св. Евангелія, хотя между тѣми и другими есть грамотные и хотя многіе изъ нихъ знаютъ хорошо русскій языкъ и могли бы даже читать прямо по русски. Кромѣ сходства съ самоѣдами въ обычаяхъ *лопари* имѣютъ и свои самостоятельные обычаи, такъ, напр., бракъ устраивается у нихъ не иначе, какъ похищеніемъ невѣсты силою изъ родительской семьи. Тогда уже отецъ передаетъ жениху свои права съ правомъ выжечь ей глаза, если это понадобится. Каждый лопарь имѣетъ на тѣлѣ свой особенный штемпель. Будучи весьма мирными и кроткими, лопари, при встрѣчѣ съ иноземцемъ, всегда спрашиваютъ его: продолжается ли миръ на землѣ? Гостепріимство, помощь бѣдному и состраданіе къ

ближнему составляютъ ихъ отличительную черту. Въ Кольскомъ уѣздѣ Архангельской губ. обитаетъ не мало *кареловъ*, принадлежащихъ, какъ и лопари, къ *финнамъ* сѣвера. Это-то *финны* и были безъ сомнѣнія тѣмъ таинственнымъ народомъ, который русскіе прозвали «чудью бѣлоглазой», а самоѣды «сыртью», провалившеюся, по словамъ преданія, сквозь землю и ушедшею въ преисподнюю, овладѣвъ тамъ большими пастбищами и фантастическими лѣсами и морями, чтобы заниматься тамъ охотою на лисицъ, бобровъ и даже мамонтовъ. На юго-восточной окраинѣ сѣвернаго пространства живутъ *зыряне*, составляющіе преобладающій элементъ восточной половины Вологодской губерніи; это уже вполнѣ обрусѣлые ея жители, отличающіеся отъ русскихъ лишь болѣе смуглымъ цвѣтомъ кожи. Они христіане, любятъ русскій языкъ, пѣсни, нравы, обычаи и повѣрья. При началѣ подъемовъ Уральскаго хребта, на восточной окраинѣ губерніи живутъ отчасти и *вогулы*.

Зырянинъ.

I. Архангельская губернія (7 уѣздовъ).

15,301 кв. миль или 749 кв. верстъ.	315,367 жителей	Плотность населенія	на кв. милю 21 на кв. версту 0,45

Губ. г. АРХАНГЕЛЬСКЪ. Уѣздн. гг. **Кемь, Мезень, Онега, Пинега, Холмогоры, Шенкурскъ.** Зашт. г. Кола. Посады: Ненокса, Сумскій и Унскій. Слоб. Пустозерскъ. Монастыри: Сійскій и Соловецкій.

Губ. г. **Архангельскъ**, или городъ **Архангела Михаила** (около 18,000 ж.), при Сѣверной Двинѣ, въ 48 верстахъ отъ Бѣлаго моря, единственно значительный портовый и торговый городъ на сѣверѣ Евр. Россіи, куда ежегодно приходитъ до 500 кораблей [1]). Онъ торгуетъ рыбою, лѣсомъ, звѣрями, дичью и другими продуктами сѣвера. Архангельскъ представляетъ своею постройкою оригинальную особенность. Городъ выстроенъ на значительномъ протяженіи въ длину, имѣя не болѣе трехъ параллельныхъ улицъ, пересѣкаемыхъ короткими поперечными переулками. Эта постройка города въ длину объясняется тѣмъ,

[1]) Первое населеніе или отдаленное начало Архангельска и монастыря Арх. Михаила относятъ къ XII столѣтію, а начало завязавшихся съ европейскими націями сношеній къ 1553 г., когда англійскій корабль съ капитаномъ Ченслеромъ, заставленъ былъ бурями войти въ устья С. Двины.

что расширенію его съ одной стороны препятствуетъ тундра, а съ другой—рѣка. Противъ Архангельска, за рѣкой, т. е. за широкимъ рукавомъ Двины — Кузнечихою, находится соединенное мостомъ селеніе **Соломбала,** гдѣ нѣсколько лѣтъ тому назадъ находились казенныя заводы, верфь и адмиралтейство. Противъ же Архангельска, но нѣсколько южнѣе, на Двинѣ, лежитъ Моисеевъ островъ, гдѣ 1 мая архангельская публика нерѣдко встрѣчаетъ приближающееся лѣто. На соборной площади поставленъ памятникъ Ломоносову.



Памятникъ Ломоносову въ Архангельскѣ.

Г. **Холмогоры** замѣчателенъ находящимися вблизи его и вообще въ его уѣздѣ сочными лугами, гдѣ пасется знаменитый *холмогорскій скотъ*. Петръ Великій, замѣтивъ эти луга, покрытые отличною травою и найдя въ нихъ большое сходство съ лугами голландскими, выписалъ изъ Голландіи нѣсколько головъ рогатаго скота, который отлично сроднился съ климатомъ и расплодился здѣсь въ большомъ количествѣ. Деревня **Денисовка,** вблизи города, есть родина Ломоносова. Г. **Онега** съ значит. гаванью, изъ которой производится отпускъ лѣса. Зашт. г. **Кола,** самый отдаленный городъ Архангельской губ., за полярнымъ кругомъ; онъ

состоитъ изъ нѣсколькихъ небольшихъ домиковъ и лачужекъ, имѣя не болѣе 400—500 обитателей. Къ сѣверу отъ г. Онеги, въ 300 верстахъ отъ нея, въ Бѣломъ морѣ, лежатъ о-ва Соловецкіе, главное мѣсто *трескової ловли*. На самомъ большомъ изъ нихъ, островѣ Соловкахъ, выстроена **Соловецкая обитель.** Берега Соловецкихъ острововъ бываютъ покрыты милліонными стаями морскихъ птицъ и особенно чаекъ.

Башня и тюрьма въ Соловецкомъ монастырѣ.

Къ Арханг. губ. причисляется обширный двойной островъ „**Новая Земля**“, составляющій въ океанѣ какъ бы отдаленное продолженіе Уральскаго хребта.

Здѣсь замѣчено то интересное явленіе, что Новая Земля постоянно поднимается изъ-подъ поверхности водъ, и на окраинахъ этого острова, поднявшихся уже до 300 футовъ, особенно на западной сторонѣ, можно видѣть остатки раковинъ, исчезнувшихъ въ ближайшихъ областяхъ моря, но продолжающихъ еще жить на отдаленной глубинѣ океана.

Главное занятіе жителей на отдаленномъ сѣверѣ составляютъ: *оленеводство, рыбные промыслы—сельдяной* и *тресковый*—и ловля *морскихъ звѣрей*, а также ловля *морскихъ* и *лѣсныхъ птицъ*. Въ Холмогорскомъ уѣздѣ, какъ уже замѣчено, преобладаетъ *скотоводство*. Земледѣліе вполнѣ незначительно и только южный Шенкурскій уѣздъ можетъ составить нѣкоторое исключеніе. *Лѣсные* же промыслы, какъ гонка смолы, добываніе дегтя и скипидара, рубка и сплавъ лѣса, а также судостроеніе занимаютъ не мало рукъ. Къ мелкимъ промысламъ слѣдуетъ отнести: приготовленіе *льняной пряжи* и *тканье полотенъ*. Жители Архангельскаго и Холмогорскаго уѣздовъ занимаются рѣзьбою и точеніемъ изъ *моржовой кости*.

II. Олонецкая губернія (7 уѣздовъ).

2,321 кв. миля или 113,729 кв. верстъ. | 327,223 жителей. | Плотность населенія } на кв. милю 137 на кв. версту 2,80

Губ. г. ПЕТРОЗАВОДСКЪ. Уѣздн. гг. **Вытегра, Каргополь, Лодейное Поле, Олонецъ, Повѣнецъ, Пудожъ.** Пристани: Важенская и Вознесенская.

Олонецкая губернія, лежащая въ озерной странѣ Евр. Россіи и такъ сказать въ водяномъ узлѣ, заключаетъ въ предѣлахъ своихъ болѣе 2,000 озеръ. Здѣсь, на р. Сунѣ, находится водопадъ Кивачъ. При большомъ изобиліи лѣсовъ, жители ея [1]) промышляютъ сплавомъ лѣса, стрѣляніемъ дичи: рябчиковъ, тетеревей, дикихъ гусей, куропатокъ, отправляя ихъ, при первыхъ же морозахъ, въ С.-Петербургъ. Западная часть губерніи замѣтно стоитъ выше по своему благосостоянію сравнительно съ восточной, гдѣ населеніе бѣдно, не имѣя средствъ добывать себѣ ни денегъ, ни даже работы, такъ какъ сырыя, низменныя и топкія мѣстности не удобны и почти негодны для земледѣлія, и только незначительное *скотоводство*, да *звѣроловство* и *охота* за дичью даютъ самыя скудныя средства къ жизни. Здѣсь, какъ особенную рѣдкость, слѣдуетъ назвать *зимніе покосы сѣна*. Вязкія и топкія болота бываютъ лѣтомъ покрыты высокою травою; во время тепла они совершенно недоступны, но едва первые заморозки скрѣпятъ почву, какъ крестьяне являются косить застигнутую морозомъ траву, употребляя ее болѣе для постилокъ рогатому скоту.

Повѣнецкій уѣздъ, въ зап. части губерніи, болѣе другихъ надѣленъ дарами природы. Здѣсь и *шиферныя горы*, дающія черный *аспидъ* здѣсь и *Тивдійскія мраморныя ломки*, давшія такъ много матеріала для постройки Исаакіевскаго собора, здѣсь и весьма красивый *шокшинскій красный камень*, здѣсь и *зеленый брусковый камень* для точенія, здѣсь и посудная *бѣлая глина*, и тигельная *черная, и мѣлъ*, и *желѣзная руда*.

Губ. г. **Петрозаводскъ** (около 12,000 жит.) съ Александровскимъ чугунолитейнымъ заводомъ, находится на западномъ берегу Онежскаго оз. Г. **Лодейное Поле,** на р. Свири, ведетъ свое начало отъ Петра Великаго и свое названіе получилъ отъ *ладей*, или *лодокъ*, строившихся здѣсь по волѣ великаго монарха и употребленныхъ въ дѣло на войнѣ съ Швеціею. Г. **Каргополь,** при выходѣ р. Онеги изъ оз.

[1]) Населеніе по берегамъ Ладожскаго озера и по направленію къ Онежскому — *карельское. Олонецкіе финны*, такіе же православные, какъ и русскіе, сохранили однакоже много обрядовъ древняго язычества. Такъ, на одномъ изъ острововъ Ладожскаго оз., мѣстные крестьяне собираются въ Ильинъ день у холма, чтобы совершить тамъ жертвоприношеніе. Они закалываютъ быка, мясо котораго разрѣзаётся на куски, варится въ котлахъ и съѣдается вѣрующими. Благодаря этой священной трапезѣ, пророкъ Илія, по понятіямъ ихъ, будетъ цѣлый годъ охранять ихъ стада отъ заразы.

Лача, ведетъ торговлю бѣличьими мѣхами и шкурками. Г. **Вытегра** замѣчателенъ большими шлюзами Маріинской системы.

III. Вологодская губернія (10 уѣздовъ).

7,302 кв. мили или 357,798 верстъ.	1.161,551 жителей.	Плотность населенія	159 чел. на кв. милю. 3,25 на кв. версту.

Губ. г. ВОЛОГДА. Уѣздн. гг. **Вельскъ, Грязовецъ, Кадниковъ, Никольскъ, Сольвычегодскъ, Тотьма, Усть-Сысольскъ, Устюгъ-Великій, Яренскъ.** Заштатные гг. Красноборскъ и Лальскъ. Посадъ Верховажскій.

Вологодская губернія стоитъ по *земледѣлію* немного выше Архангельской. Въ юго-западной ея части, населенной *великоруссами*, при болѣе умѣренномъ климатѣ, сельское хозяйство идетъ еще довольно хорошо, но въ сѣверо-восточной, *зырянской сторонѣ*, оно менѣе, чѣмъ посредственно. Зато губернія необыкновенно богата *лѣсами* и особенно *хвойными*, переполненными всякою дичью. *Сосны* и *ели* тянутся сплошными лѣсами на большихъ пространствахъ. Съ приближеніемъ къ Уралу появляются *сибирскіе кедры*. Вологодская губернія заселена также не густо, и всѣ ея села и деревни сгруппировались кучками по направленію рѣкъ, служащихъ жителямъ въ лѣтнее время водянымъ, а въ зимнее саннымъ путемъ. Между деревенскими обитателями много раскольниковъ. Лѣса, хотя и большіе, до того сыры и топки, что трудно по нимъ ходить, но за то они очень богаты *дичью* и безчисленнымъ множествомъ всякаго рода *грибовъ*. Главнѣйшіе промыслы жителей восточной части, т. е. зырянъ, составляютъ: добываніе *соли* въ соляныхъ источникахъ, а на заводахъ—*желѣзной руды*, ломка *камня* въ Брусяной горѣ, сплавъ *лѣсу*, стрѣляніе *дичи* и сборъ *кедровыхъ орѣховъ*, *лѣсныхъ ягодъ* и *грибовъ*.

За губ. городомъ **Вологдою,** съ 17,000 жит., стоящимъ на р. Вологдѣ, слѣдуетъ упомянуть болѣе ея замѣчательный уѣздн. г. **Великій Устюгъ,** близъ сліянія рѣкъ Сухоны и Юга, образующихъ Сѣверную Двину. Онъ извѣстенъ по *серебрянымъ издѣліямъ* съ *чернью*, каковы ложки, стаканы, табатерки. Съ отжившею модою на эти предметы, упала торговля ими, упалъ и промыселъ, такъ что теперь тамъ уже очень мало занимаются этимъ. Г. **Усть-Сысольскъ,** на Вычегдѣ, при впаденіи въ нее р. Сысолы. Находясь въ мѣстности, изобилующей *желѣзною рудой*, этотъ городъ сдѣлался для зырянскаго края центромъ *чугуноплавильнаго* производства.

Ношульская пристань, на р. Лузѣ, составляетъ центръ *хлѣбной торговли* для Вологодской и Архангельской губерній.

II. ПРОСТРАНСТВО ГОРНОЗАВОДСКОЕ.

(Губерніи: Вятская, Пермская, Уфимская и Оренбургская).

Значеніе этого пространства опредѣляется самымъ названіемъ, ясно указывающимъ на преобладаніе въ немъ *горнозаводскихъ промысловъ* и на обиліе *металловъ*. Горнозаводское пространство составляетъ не болѣе, какъ продолженіе того же обширнаго лѣсного пространства, лишь съ измѣненіемъ характера, и его начало тѣсно граничитъ съ концомъ Лычнаго края[1]), деревенскіе жители котораго нерѣдко проводятъ въ лѣсныхъ чащахъ всю зиму, занимаясь рубкою деревъ и дровъ, а весною сдираютъ съ молодыхъ липъ лубъ, изъ котораго приготовляютъ большое количество коробовъ, сдираютъ также лыко, употребляемое для выдѣлки рогожъ, мочалъ и лаптей.

По мѣрѣ приближенія къ Уралу нельзя не замѣтить постепенно измѣняющагося характера, гдѣ дерево и лыко начинаютъ уступать права свои *металламъ*. За Камой начинается уже настоящее горнозаводское пространство.

Уральскій кряжъ разрѣзаетъ Пермскую губернію пополамъ въ направленіи продольномъ; тамъ онъ высокъ и утесистъ, затѣмъ опускаясь южнѣе, становится гораздо ниже и шире, раздвигаясь въ обѣ стороны обширными отрогами. Въ Вятской губерніи, онъ покрытъ обширными Кайскими лѣсами, за которыми, поднимаясь снова въ Златоустовскомъ горномъ округѣ, на границахъ губерній Уфимской и Оренбургской, образуетъ живописную мѣстность. Спускаясь еще южнѣе, въ глубь Оренбургской губ. и къ рѣкѣ Уралу, горный хребетъ дѣлится на многочисленныя вѣтви, распускающіяся на подобіе опахала и расходящіяся между собою, чтобы образовать широкія долины, въ которыхъ берутъ начало рѣки Уралъ и Сакмара (прав. притокъ перваго). Западная вѣтвь достигаетъ $1^1/_2$ версты въ вышину надъ уровнемъ моря и именно горою Иремелемъ. Средняя вѣтвь продолжаетъ главную ось горъ, а восточная убѣгаетъ постепенными спусками въ Азіатскую Россію, къ ея нескончаемымъ равнинамъ. Ослабѣвая также къ рѣкамъ Уралу и Волгѣ, западная вѣтвь переходитъ въ холмистыя возвышенности Общаго Сырта.

Средняя область Уральскаго хребта особенно богата *драгоцѣнными металлами*. Тамъ добывается *золото* въ соединеніи съ *платиной*, тамъ же находятъ и другіе металлы, особенно *мѣдь*, и наконецъ *желѣзо*, образующее здѣсь цѣлыя горы. Восточный склонъ Урала богаче западнаго; тамъ то и сосредоточены главные рудники и всѣ металлургическіе заводы.

---

[1]) Впрочемъ, хотя въ этихъ пространствахъ замѣтно измѣняется характеръ, всетаки онъ не утрачивается вполнѣ, такъ какъ лѣсъ постоянно сопровождаетъ металлы, и безъ него добываніе ихъ было бы немыслимо.

Уральская горная система знаменита своими *горными промыслами*, и въ ея огромныхъ пространствахъ занято множество рабочихъ. Прежде искали золота самородками и въ кварцовыхъ жилахъ, а потому добываніе его было незначительно, но съ двадцатыхъ годовъ было обращено вниманіе на богатѣйшія розсыпи, т. е. на *златоносные пески*, заключающіе въ себѣ крупинки золота и платины. Впрочемъ и здѣсь попадаются иногда самородки. Такія розсыпи находятся преимущественно по горнымъ оврагамъ. Промывка златоносныхъ песковъ даетъ большія количества золота. Главнѣйшіе центры золотыхъ розсыпей находятся въ округахъ: Екатеринбургскомъ, Златоустовскомъ и Богословскомъ. Добываніе *мѣди* доходитъ до громадныхъ количествъ, такъ какъ *мѣдные пласты* положительно неистощимы и тянутся почти до Волги, гдѣ исчезаютъ уже и горы. Богатство *желѣзомъ* неимовѣрно велико; *желѣзная руда* встрѣчается подъ ногами на каждомъ шагу. *Уральское желѣзо* почитается лучшимъ, особенно *магнитный желѣзнякъ*, изъ котораго добывается превосходный сортъ и обработывается лучшая сталь. Оно сосредоточено въ несмѣтномъ количествѣ въ горѣ Магнитной. Независимо отъ металловъ Уралъ богатъ и камнями, каковы *зеленый малахитъ*, находимый всегда среди мѣдныхъ пластовъ, какъ равно и *синій лаписъ-лазули*, далѣе *яшмы*, *агаты*, *сердолики*, *серпентины*, *топазы*, а изъ драгоцѣнныхъ *изумруды* и *алмазы*. Открыты также залежи *каменнаго угля*. Послѣ этого слѣдуетъ уже добываніе *соли*, которая, въ видѣ соляныхъ растворовъ, выкачивается насосами съ большой глубины ста и болѣе саженъ, а затѣмъ уже выпаривается на огромныхъ плоскихъ сковородахъ, называемыхъ пренями. Эти соляныя варницы сосредоточены близъ г. Соликамска, въ селахъ: Ленвѣ, Усольѣ, Березникѣ и горномъ городкѣ Дедюхинѣ. Въ Уральской области, близъ Илецка, находятся неистощимыя залежи *каменной соли*, тянущіяся на большомъ пространствѣ непрерывнымъ пластомъ отъ 85 до 90 саженъ толщиной. Отсюда ежегодно добывается соли не менѣе полутора милліоновъ пудовъ.

Кромѣ заводовъ, добывающихъ металлы изъ рудъ или розсыпей, въ этомъ краѣ находится множество заводовъ, обработывающихъ металлы, а именно: *желѣзодѣлательные*, *чугунолитейные*, *механическіе* и *монетные*. Нѣкоторые изъ этихъ заводовъ принадлежатъ казнѣ, а нѣкоторые частнымъ лицамъ и компаніямъ. Въ Вятской губерніи находятся: **Камско Воткинскій** *механическій* и **Ижевскій** *оружейный* заводы. У самой Перми есть *чугунолитейный* и *сталелитейный* **Мотовилихинскій** заводъ, на которомъ льются большія пушки и артиллерійскіе снаряды, а въ Екатеринбургѣ — *монетный дворъ*, гдѣ чеканится исключительно мѣдная монета; здѣсь же находится и *гранильная фабрика*. Среди частныхъ заводовъ замѣчательны: *соляныя варницы* графовъ Строгановыхъ, *желѣзопрокатные* Тагильскіе заводы Демидова и Верхне-Исетскіе наслѣдниковъ Яковлева. Желѣзная дорога, проведенная отъ Екатеринбурга на Пермь, по направленію р. Чусовой, проходитъ всѣ важнѣйшія мѣсторожденія минераловъ по восточной сторонѣ Урала, а затѣмъ уже переходитъ самый хребетъ.

Независимо отъ главной черты, т. е. *горнозаводской промышленности*, такъ рѣзко характеризующей весь этотъ край, тамъ не заброшена и частная мелкая промышленность, проявляющаяся независимо отъ металлическихъ издѣлій и въ другомъ видѣ, какъ, напр., *рубка дровъ* огромными массами, столь необходимыхъ для всѣхъ горныхъ заводовъ, *доставка* ихъ на мѣста потребленія, *приготовленіе древеснаго угля* для плавильныхъ печей и тиглей, *перевозка руды* съ мѣстъ ея нахожденія на заводы, затѣмъ

слѣдуетъ *охота* за пушнымъ звѣремъ и дичью, а также сборъ и доставка *кедровыхъ орѣховъ*. Въ Вятской губ. существуетъ въ обширныхъ размѣрахъ приготовленіе *простой мебели*,—столовъ, табуретовъ, стульевъ, сундуковъ, ларей, ящиковъ. Вятскіе столяры многочисленны. Въ Оренбургской губ. жители занимаются изготовленіемъ *земледѣльческихъ орудій* и необходимыхъ къ нимъ приборовъ, а также ножей, засововъ, и т. п. Въ Уфимской губ., и особенно вблизи Златоуста, изготовляютъ *сельскохозяйственные инструменты:* косы, серпы, садовые ножи, а также простыя женскія украшенія, каковы: мѣдныя и стальныя запонки, бляхи, серьги, кольца, пуговки и пр.

Вотячка.

Главную массу населенія (до 66,000 чел.), въ верховьяхъ Камы, составляютъ *пермяки*, единоплеменники зырянъ, называемыхъ тамъ «отверженными людьми», хотя и говорящихъ почти однимъ съ пермяками языкомъ. *Пермяки* образуютъ въ томъ краѣ, вмѣстѣ съ *вотяками*, особую группу финскаго племени. Словарь родныхъ словъ у нихъ очень бѣденъ и они говорятъ болѣе на русскомъ языкѣ, передѣлавъ слова на свой ладъ, такъ какъ у нихъ нѣтъ многихъ буквъ для выраженія русскихъ звуковъ. Пермяки давно уже оставили свой языческій культъ поклоненія «Золотой Бабѣ» и крещены въ 1396 г. св. Стефаномъ, епископомъ Пермскимъ; но по христіанству они очень похожи на своихъ прочихъ сосѣдей, вѣря въ существованіе духовъ и привидѣній, лѣшихъ, домовыхъ и чертей, вѣря въ порчу дурного глаза, въ колдовство, предвѣщательныя слова, приносимыя вѣтрами и т. п. Большая печь, дающая тепло среди суровой зимней стужи, почитается однимъ изъ добрыхъ божествъ. Уѣзжая съ родины, пермякъ непремѣнно дѣлаетъ земной поклонъ большой печкѣ. На могилы умершихъ льютъ чрезъ щели растрескавшейся земли водку и пиво, угощая ими покойниковъ.

Башкиръ.

Родственные имъ *вотяки* живутъ въ тѣхъ же пространствахъ и болѣе по рѣкѣ Вяткѣ и ея притокамъ въ количествѣ 250,000 человѣкъ. Они преимущественно занимаются *развденіемъ скота* и содержатъ многочисленные *ульи пчелъ*. Вотяцкіе медъ и воскъ почитаются самыми лучшими и пріобрѣли извѣстность во всей Россіи. *Вотяцкія* или *вятскія лошади*, хотя не очень рослы, но сильны и скоры на бѣгу, а потому также пользуются повсемѣстною извѣстностію. Вотяки пріобрѣли въ своемъ краѣ репутацію отличныхъ и

добросовѣстныхъ работниковъ, неутомимыхъ въ самомъ взыскательномъ трудѣ. Въ губерніяхъ Пермской и Оренбургской живетъ не мало и *чувашей*, которые, впрочемъ, болѣе многочисленны въ Казанской губ., а также Симбирской, Саратовской и Самарской, а потому мы и будемъ говорить о нихъ ниже, при описаніи этихъ губерній.

Близко подходящее, малолюдное и вымирающеее или исчезающее среди лѣсовъ племя (около 2.000 чел.) составляютъ *вогулы*. Живутъ они въ Пермской губ. по теченію рѣкъ Чусовой и Уссы, а также по склонамъ Урала, обросшимъ густыми кедровыми лѣсами, по этому любимымъ ихъ занятіемъ является охота на птицъ и на дикихъ звѣрей. Христіанство этого бродячаго племени также номинальное, и увидѣть вогуловъ въ лѣсу, у деревяннаго истукана, обвѣшаннаго разными тряпками, мѣхомъ или перьями, дѣло весьма обыкновенное. Сюда, конечно, являются за поживой разные шаманы, кудесники и чародѣи.

Башкирка.

Между обитателями бассейна Камы есть народцы, въ отнесеніи которыхъ къ тому или другому племени сильно затрудняются этнографы, относя ихъ то къ *финской*, то къ *турецкой* вѣтви. Таковы *мещеряки* (до 140,000 чел.) и *тептяри* (до 130,000 ч.). Въ общихъ чертахъ наружности, нравовъ и обычаевъ они схожи съ описанными уже инородцами, но по религіи и по языку тѣсно слились съ башкирами. Вмѣстѣ съ ними они бунтовали и сражались противъ русскихъ и вмѣстѣ съ ними же были усмирены. *Тептяри* или *тептери*, названіемъ своимъ, означаютъ «*переселенцевъ*» или «*новопришельцевъ*». Имъ приписываютъ, но скорѣе гадательно, происхожденіе угорское, одинаковое съ мадьярами, сами же себя они считаютъ потомками *ногаевъ*. Они магометане, но плохіе; были прежде подвластны башкирамъ, но когда тѣ, при вторичномъ возстаніи, были вторично усмирены, то въ наказаніе за бунтъ русское правительство отняло башкирскія земли и отдало тептерямъ въ полную собственность бывшіе участки ихъ господъ, желая этимъ наградить ихъ за вѣрность и помощь правительству противъ вторично взбунтовавшихся. *Тептери* живутъ разбросанно въ южной части Пермской губ. и въ губерніяхъ Уфимской и Оренбургской. Здѣсь также живетъ много *башкировъ* (до 750,000 ч.) и *киргизовъ*, но тѣмъ и другимъ мы посвятимъ особую статью въ отдѣлѣ — географіи Азіатской Россіи.

IV. Вятская губернія (11 уѣздовъ).

2780 кв. миль или 136,220 кв. вер.	2.740,953 жителей.	Плотность населенія. } на кв. милю 986 ж. на кв. версту 20,13

Губ. г. ВЯТКА. Уѣздн. гг. **Глазовъ, Елабуга, Котельничъ, Малмыжъ, Нолинскъ, Орловъ, Сарапулъ, Слободской, Уржумъ, Яранскъ.** Зашт. г. Царевосанчурскъ. Село Кай или Кай-Городокъ и с. Шестаковъ.

Губ. г. **Вятка** (24,000 ж.), при р. Вяткѣ, есть одно изъ древнѣйшихъ поселеній въ бассейнѣ Камы. Въ древности онъ носилъ названіе **Хлынова**, по имени рѣчки Хлыновицы, впадающей въ Вятку. Вятка

ведетъ весьма оживленную торговлю хлѣбомъ, отправляемымъ въ Архангельскую губ. чрезъ Ношульскую пристань (Вологод. губ.). Не въ далекомъ разстояніи отъ уѣздн. города **Сарапула** находится упомянутый уже Камско-Воткинскій *желѣзодѣлательный* и *механическій* заводъ, а также Ижевскій *оружейный*. Въ трехъ верстахъ отъ г. **Елабуги,** на берегу Камы, стоитъ высокая башня съ куполомъ, указывающая издали мѣсто, гдѣ былъ расположенъ древній болгарскій городъ, носящій нынѣ названіе **Чертова Городища.** Нѣсколько выше, по той же рѣкѣ, находится **Ананьевскій** курганъ, одинъ изъ богатѣйшихъ остатковъ бронзоваго вѣка. При его раскопкахъ найдено много замѣчательныхъ предметовъ и между прочимъ могильный камень съ изображеніемъ воина въ конусообразной каскѣ, вооруженнаго короткимъ мечемъ.

V. Пермская губернія (12 уѣздовъ).

5997 кв. миль или 293,853 кв. вер.	2.529,374 жителей.	Плотность населенія.	424 ч. на кв. милю. 8,65 на кв. версту.

Губ. г. ПЕРМЬ. Уѣздн. гг. **Верхотурье, Екатеринбургъ, Ирбитъ, Камышловъ, Красноуфимскъ, Кунгуръ, Оса, Оханскъ, Соликамскъ, Чердынь, Шадринскъ.** Зашт. гг. Алапаевскъ, Далматовъ и горный городъ Дедюхинъ.

Губ. г. **Пермь** (32,000 ж.), при р. Камѣ, былъ бѣдною деревушкой, пока не основали здѣсь мѣдно-плавильнаго завода. Находясь на большой сибирской дорогѣ, вблизи удобнаго перевала чрезъ Уралъ, этотъ городъ быстро возросъ, благодаря разработкѣ *мѣдной руды* въ его окрестностяхъ. Въ **Мотовилихинскомъ** посадѣ, гдѣ, какъ замѣчено выше, устроенъ *пушечно-литейный заводъ*, есть арсенальная наковальня, отлитая съ одного раза и вѣсящая 40,000 пудовъ.

Въ Пермскомъ уѣздѣ находятся села **Чусовые Городки,** гдѣ въ XVI столѣтіи были первыя *соляныя варницы* именитыхъ людей Строгановыхъ.

Екатеринбургъ, при р. Исети, хотя и уѣздный городъ, но едва ли не имѣетъ большаго значенія, чѣмъ сама Пермь. Въ немъ находится главное управленіе уральскими горными заводами, *шлифовальная* и *гранильная* фабрики и разные металлургическіе заводы. Въ окрестностяхъ города много чугуноплавильныхъ и желѣзодѣлательныхъ заводовъ; здѣсь же и **Березовскіе** золотые рудники, изъ которыхъ добывается жильное золото. **Ирбитъ** съ замѣчательнѣйшею въ Россіи ярмаркою мѣховыхъ товаровъ, китайскихъ чаевъ, а также уральскаго и сибирскаго золота и серебра. Въ окрестностяхъ города **Верхотурья** множество заводовъ, изъ которыхъ самые замѣчательные: **Невьянскій, Нижне-Тагильскій, Гороблагодатскій, Богословскій, Турьинскій** и **Кушвинскій.**

VI. Уфимская губернія (6 уѣздовъ).

2215 кв. миль или 108,535 кв. вер.	1.771,988 жителей.	800 ч. на кв. милю. 16,33 на кв. версту.

Губ. г. УФА. Уѣздн. гг. **Белебей, Бирскъ, Златоустъ, Мензелинскъ, Стерлитамакъ.**

Губ. г. **Уфа** (25,000 ж.), при впаденіи р. Уфы въ Бѣлую. Здѣсь живетъ болѣе магометанъ, чѣмъ русскихъ, такъ какъ этотъ городъ служитъ мѣстопребываніемъ главнаго муфтія русскихъ магометанъ. Благодаря обширной торговлѣ съ горнозаводскими округами, Уфа сдѣлалась цвѣтущимъ городомъ. Въ уѣздн. г. **Златоустѣ** находится большая *оружейная фабрика* холоднаго оружія и *сталелитейный заводъ*. Въ уѣздѣ его лежатъ богатыя **Міясскія** золотыя розсыпи.

VII. Оренбургская губернія (5 уѣздовъ).

3445 кв. миль или 168,805 кв. вер.	1.196,133 жителей.	Плотность населенія. 347 ч. на кв. милю. 7,41 на кв. версту.

Губ. г. ОРЕНБУРГЪ. Уѣздн. гг. **Верхнеуральскъ, Орскъ, Троицкъ, Челяба** (Челябинскъ), Без. г. и крѣпостца, — Илецкая-Защита.

Губ. г. **Оренбургъ** (свыше 35,000 ж.), при р. Уралѣ, пріобрѣлъ большое торговое значеніе съ начала нынѣшняго столѣтія, такъ какъ чрезъ него пролегала большая караванная дорога изъ Азіи въ Европу, потерявшая свое прежнее значеніе съ открытіемъ рельсоваго пути. Проходившіе здѣсь караваны [1]) изъ азіатскихъ ханствъ и изъ русскихъ владѣній Туркестана имѣли нерѣдко по 10,000 и болѣе верблюдовъ съ хлопкомъ и другими продуктами востока, обмѣниваемыми на мануфактурные товары. Оренбургъ есть крайній восточный пунктъ всей европейской сѣти желѣзныхъ дорогъ. Рельсовый путь, начинаясь отъ Кале, идетъ непрерывающеюся желѣзною линіей вплоть до Оренбурга, на разстояніи 6500 верстъ. Въ Оренбургѣ находится таможня и мѣновой дворъ. Г. **Троицкъ**, при р. Уѣ, имѣетъ одинаковый характеръ съ Оренбургомъ по торговлѣ съ Азіей и по проходящимъ чрезъ него караванамъ. Здѣсь также есть таможня и такой же мѣновой дворъ.

III. ПРОСТРАНСТВО ВАЛДАЙСКОЙ ВОЗВЫШЕННОСТИ.

(Губерніи: Новгородская, Тверская, Псковская, Смоленская).

Губерніи **Валдайской сплошной возвышенности** или **возвышенности Алаунской** расположены почти въ срединѣ Европейской Россіи, въ

[1]) Караваны не прекратились и по сіе время, но уже не имѣютъ такого важнаго значенія, какъ прежде.

области водораздѣла рѣчныхъ бассейновъ и истока главнѣйшихъ рѣкъ, каковы: Волга, Западная Двина, Днѣпръ и многія изъ второстепенныхъ. Хотя многіе изъ отдѣльныхъ холмовъ этой возвышенности весьма не высоки, тѣмъ не менѣе ея общая высота на столько значительна, что придаетъ губерніямъ, лежащимъ въ этомъ пространствѣ, характеръ болѣе суровый, чѣмъ бы слѣдовало ожидать, сообразуясь съ географическими широтами. Высшій подъемъ или узелъ этой области заключается въ Поповой горѣ (1200′), лежащей нѣсколько къ юго-востоку отъ города Валдая и Святого или Валдайскаго озера.

Мужской русскій типъ.

Пространство Валдайской возвышенности, по своей *флорѣ* и своей *фаунѣ* мало отличается отъ сосѣднихъ равнинъ, тянущихся до обширной области озеръ. Валдайскимъ высотамъ геологи приписываютъ относительно недавнее происхожденіе въ исторіи земного шара. Онѣ не имѣютъ растеній и животныхъ исключительно имъ свойственныхъ; тѣ же ели, сосны, березы, тѣ же медвѣди, волки, рыси, зайцы, лисицы. Растительный покровъ этого пространства всецѣло ведетъ свое начало изъ области, которая освободилась отъ льдовъ послѣ длинной геологической зимы. Только губернія Смоленская и южные уѣзды Псковской начинаютъ обнаруживать въ своей растительности переходъ къ болѣе мягкому климату.

Женскій русскій типъ.

Главную массу населенія въ Псковской и сосѣдней съ нею Новгородской губерніи составляютъ *русскіе*, потомки древнихъ *восточныхъ* и *сѣверныхъ славянъ;* тѣмъ не менѣе, нельзя однако-же сказать, чтобы оно принадлежало исключительно славянскому родословному дереву,

что доказываетъ уже самое названіе Чудскаго озера, ясно обозначающее, что по берегамъ его жила чудь; слѣдовательно эти мѣстности представляютъ переходную полосу между различными племенами финновъ и восточныхъ славянъ. Хотя и Новгородская губернія, подобно Псковской, можетъ быть разсматриваема, какъ такая же переходная полоса, но ея славянское родословіе сильнѣе и чище, а потому нынѣшніе новгородцы, т. е. новгородцы коренные, а не жители случайные, суть прямые потомки славянъ ильменскихъ.

VIII. Новгородская губернія (11 уѣздовъ).

2152 кв. миль или 105,448 кв. вер.	1.127,880 жителей.	Плотность населенія.	524 ч. на кв. милю. 10,69 на кв. версту.

Губ. г. НОВГОРОДЪ. Уѣздн. гг. **Боровичи, Бѣлозерскъ, Валдай, Демьянскъ, Кириловъ, Крестцы, Старая Руса, Тихвинъ, Устюжна, Череповецъ.** Посады: Крохинскій, Опеченскій или Рядокъ. Села: Грузино, Кончанское, Чудово, Столбово.

Восточная часть Новгородской губерніи весьма низменна и болотиста на большомъ протяженіи отъ Шексны до р. Сязи. Здѣсь и находятся тѣ обширныя топи „Спасскіе Мхи“, которыя преградили татарамъ путь на Новгородъ. На западъ, къ Боровицкому, а затѣмъ далѣе къ Валдайскому уѣзду, непроходимыя болота исчезаютъ и переходятъ въ значительныя возвышенія горъ Валдайскихъ.

Губ. г. **Новгородъ** (болѣе 20,000 ж.), на р. Волховѣ, замѣчателенъ исторически. Этотъ древній городъ, извѣстный еще со временъ Рюрика, былъ первою столицею Россіи подъ именемъ **Новгорода Великаго,** потомъ главнымъ городомъ могущественной **Новгородской республики**



Памятникъ 1,000-лѣтія Россіи въ Новгородѣ.

и членомъ **Ганзы.** Въ немъ жили посадники, между которыми особенно прославилась посадница Марѳа; было и знаменитое городское вѣче, возвѣщавшееся жителямъ большимъ вѣчевымъ колоколомъ. Софійскій соборъ и многія другія святыни остались дорогими воспоминаніями отъ минувшихъ вѣковъ. Г. **Старая Руса,** на Полистѣ, замѣчателенъ *соляными источниками,* гдѣ ежегодно лечится множество больныхъ. Г. **Валдай,** при Валдайскомъ озерѣ, замѣчателенъ заводами *мѣдно-литейными* и *церковныхъ колоколовъ.*

Г. **Устюжна** (Желѣзопольская), при р. Мологѣ, замѣчательна обиліемъ *желѣзной руды* и *желѣзодѣлательными заводами,* на которыхъ приготовляется несмѣтное количество гвоздей, встрѣчающихся въ продажѣ подъ именемъ уломскихъ.

Въ Новгородской губ. замѣчателенъ **Опеченскій** посадъ или **Рядокъ,** при Мстинскихъ порогахъ, въ которомъ живетъ множество искусныхъ лоцмановъ, спускающихъ чрезъ эти пороги барки съ хлѣбомъ.

IX. Тверская губернія (12 уѣздовъ).

1174 кв. миль или 57,526 кв. вер.	1.617,685 жителей.	Плотность населенія. 1,378 ч. на кв. милю. 28,13 на кв. версту.

Губ. г. ТВЕРЬ. Уѣздн. гг. **Бѣжецкъ, Весьегонскъ, Вышній Волочекъ, Зубцовъ, Калязинъ, Кашинъ, Корчева, Осташковъ, Ржевъ, Старица, Торжокъ** и зашт. г. Красный Холмъ; село Кимры. Посады: Погорѣлое-Городище, Селижаровскій.

Тверская губ. не принадлежитъ къ числу хлѣбородныхъ. Почва, частію болотистая, частію песчаная, не удобна для воздѣлыванія полей, а потому земледѣліе и не можетъ процвѣтать здѣсь. Холмистая поверхность губерніи составляетъ ослабѣвающее продолженіе Валдайской возвышенности и носитъ въ Осташковскомъ уѣздѣ названіе Раевницкихъ горъ. Положеніе губерніи между двумя столицами и на самыхъ лучшихъ водяныхъ путяхъ указало ей не *земледѣльческія,* а *промышленныя* цѣли. Жители губерніи занимаются на бумагопрядильныхъ фабрикахъ, на кожевенныхъ и сафьянныхъ заводахъ, а также и обширныхъ мастерскихъ мужской и женской обуви, составляющихъ отличительную черту Тверской губерніи. Издѣлія ручныхъ земледѣльческоихъ орудій, каковы косы и серпы, входятъ также въ рядъ спеціальныхъ занятій жителей.

Губ. г. **Тверь** (39,000 ж.), на Волгѣ, противъ впаденія Тверцы, съ *хлопчатобумажными* фабриками, *кожевенными* и *пенькопрядильными* заводами. Тверь ведетъ значительную торговлю *хлѣбомъ.* Въ окрестностяхъ Твери много одиночныхъ мастерскихъ *инструментальныхъ издѣлій* изъ стали и желѣза. Кромѣ того въ Твери заслуживаютъ вниманія конфекты, варенья и разные пряники.

По *кожевенному* производству и *желѣзнымъ* издѣліямъ славится **г. Осташковъ,** лежащій при оз. Селигерѣ. Г. **Торжокъ,** при р. Тверцѣ, замѣчателенъ *сафьянными издѣліями,* вышиваемыми золотомъ, серебромъ и шелками. Обувь Торжка пріобрѣла большую извѣстность не только въ Россіи, но и за границей. Самыя же главныя *мастерскія простой обуви* для войска и для народа находятся въ селѣ **Кимрахъ,** Корчевскаго уѣзда, гдѣ каждое семейство представляетъ собою особую сапожную мастерскую. Издѣлія этого села расходятся по всей Россіи.



Видъ Пскова съ рѣки Великой.

X. Псковская губернія (8 уѣздовъ).

784 кв. мили или 38,316 кв. вер.	894,712 жителей.
Плотность населенія.	1,141 ч. на кв. милю. 23,29 на кв. версту.

Губ. г. ПСКОВЪ. Уѣздн. гг. **Великіе Луки, Новоржевъ, Опочка, Островъ, Порховъ, Торопецъ, Холмъ.** Пригородъ Печоры, посадъ Сольцы, село Изборскъ.

Псковская губернія, хотя и не гористая, представляетъ однако же въ своей восточной части, прилегающей къ Новгородской губерніи, значительное возвышеніе въ Святыхъ горахъ и особенно горѣ Судомѣ. (800′). Это не иное что, какъ вѣтви Валдайской возвышенности. Въ своихъ естественныхъ произведеніяхъ Псковская губ. замѣчательна превосходнымъ *льномъ,* почитаемымъ лучшимъ въ свѣтѣ. На ряду со льномъ въ этой же губерніи родятся отличные *овсы,* которыми особенно богатъ Холмскій уѣздъ. По берегамъ Чудского озера или Пейпуса, ловится безчисленное множество *сиѣтковъ,* а потому въ этихъ

мѣстахъ устроены многочисленныя *снѣтосушильни*. Отъ этихъ снѣтковъ получила даже свое названіе Снѣтая или Снятая гора, въ 4 верстахъ отъ Пскова, гдѣ находится **Снятогорскій** монастырь.

Губ. г. **Псковъ** (21,000 ж.), бывшій членъ Ганзы, при рр. Великой и Псковѣ, ведетъ значительную торговлю *льномъ*, отпуская его ежегодно до милліона пудовъ. Весь городъ лежитъ на плитнякѣ и обнесенъ древними, полуразвалившимися уже стѣнами, сооруженными изъ тѣхъ же плитъ. Въ нихъ и по сіе время остались еще слѣды осады Стефана Баторія. Во многихъ мѣстахъ видны ядра, впившіяся такъ крѣпко въ стѣны, что съ трудомъ можно ихъ выломать. Въ этой же губерніи находятся древніе города временъ Рюрика, а нынѣ незначительныя мѣстечки, **Печоры** и **Изборскъ.** Въ Псковской губ. славится по обширной торговлѣ *льномъ* посадъ **Сольцы,** на р. Шелони.

XI. Смоленская губернія (12 уѣздовъ).

1,017 кв. миль или 49,833 кв. вер. | 1.191,172 жителей. | Плотность населенія. 1,171 ч. на кв. милю. 23,89 на кв. версту.

Губ. г. СМОЛЕНСКЪ. Уѣздн. гг. **Бѣлый, Вязьма, Гжатскъ, Дорогобужъ, Духовщина, Ельня, Красный, Порѣчье, Рославль, Сычевка, Юхновъ.**

Смоленская губ., устройствомъ своей поверхности, представляетъ рядъ постепенныхъ пониженій Валдайской возвышенности. Эта холмистость придаетъ многимъ мѣстностямъ живописный видъ, хотя существенная сторона жизни мало отъ того выигрываетъ, такъ какъ глинистая и притомъ слишкомъ влажная почва губерніи не благопріятствуетъ плодородію, а потому *хлѣбопашество* здѣсь весьма посредственно, впрочемъ достаточно для мѣстнаго потребленія.

Смоленская губ. изобилуетъ рѣками, рѣчками, маленькими озерами, природными прудами и болотами и такъ какъ она богата лѣсами, особенно уѣзды **Порѣчскій** и **Бѣльскій,** то жители ея занимаются рубкою и сплавомъ лѣса, гонкою смолы и скипидара, выдѣлкою колесъ, обручей, но къ этой промышленности, общей съ другими лѣсистыми губерніями, присоединяются еще двѣ спеціальныя и именно—*землекопная* и *конфектная*. Искуснѣйшими землекопами почитаются жители **Юхновскаго** уѣзда; они принимаютъ на себя большіе подряды по проведенію канавъ, крѣпостныхъ рвовъ и траншей, прудовъ, бассейновъ и т. п. Жители же **Смоленска**, особенно же **Вязьмы,** пріобрѣли извѣстность приготовленіемъ отличныхъ сортовъ варенья, конфектъ, пастилы, мармеладу, но болѣе всего пряниковъ и коврижекъ.

Губ. г. **СМОЛЕНСКЪ** (около 36,000 ж.) расположенъ по обоимъ берегамъ Днѣпра. Онъ очень живописенъ и обнесенъ высокою стѣною. Исторія отмѣтила его двумя замѣчательными отечественными войнами 1612 и 1812 годовъ.

IV. ПРОСТРАНСТВО НИЗМЕННОЕ.

(Губерніи: Ковенская, Виленская, Витебская, Гродненская, Минская, Могилевская).

Губерніи этого пространства расположены въ самыхъ низменныхъ равнинахъ Европейской Россіи, имѣющихъ свое особенное названіе „*низинъ*“. Между всѣми, находящимися здѣсь губерніями, первенствующая болотистая низина, и особенно между рѣками Березиной и Припятью, досталась на долю Минской губерніи, переполненной обширными топями и трясинами, и если болота новгородскія „Спасскіе мхи“ не уступятъ въ своей непроходимости топямъ низинъ, каковы болота Пинскія, Качай-болото и Болохово, то первыя, не взирая на свою обширность и топкость, все-таки не придаютъ губерніи своего исключительнаго характера, такъ какъ западная ея половина возвышенна, даже гориста, а восточная, у Бѣлаго озера, хотя не гориста, но уже и не низменна, а тѣмъ болѣе не болотиста.

Климатъ этихъ губерній влаженъ, даже сыръ, но при всемъ томъ въ немъ уже замѣтенъ переходъ отъ сѣвернаго къ умѣренному евро-



Зубръ (Bos urus).

пейскому. *Растительность* отличается своими обширными дремучими лѣсами, изъ которыхъ многіе, по всей вѣроятности, еще не посѣщались человѣкомъ. Огромныя деревья, сломленныя бурею, часто дѣлаютъ лѣсную чащу непроходимою. Таково Полѣсье, знаменитое своей дремучестію, своимъ мертвящимъ безмолвіемъ и той безъотчетною грустію, которая невольно навѣвается на душу при видѣ болотъ **Полѣсья,** поросшихъ

однообразнымъ, хотя иногда и исполинскимъ лиственнымъ лѣсомъ и камышами. Здѣсь какое то сказочное спящее царство.

Латышъ.

Въ Полѣсьѣ водятся огромные медвѣди, волки, рыси и кромѣ того лоси и настоящіе олени, но самые замѣчательные его обитатели и именно въ западной части — *зубры* Бѣловежской пущи, одноплеменные съ американскими бизонами. Это особенная порода быковъ съ гривою и небольшимъ горбомъ, почти нигдѣ болѣе не встрѣчаемая на землѣ, кромѣ этой мѣстности и отчасти Карпатовъ, а потому они здѣсь содержатся на тщательномъ попеченіи особо приставленныхъ охотниковъ. Бѣловежская пуща находится въ Гродненской губ. между городами Бѣльскомъ и Пружанами и заканчиваетъ собою на западѣ постепенно слабѣющій типъ Полѣсья.

Четыре губерніи, лежащія въ верховьяхъ Западной Двины и Нѣмана, т. е. Ковенскую, Гродненскую, Виленскую и Витебскую, принято называть однимъ общимъ именемъ **Литвы,** хотя въ строгомъ смыслѣ подъ **Литвою** разумѣются лишь Виленская и Гродненская. Отъ этихъ двухъ оно перешло къ Ковенской, а затѣмъ даже и къ Витебской, но Витебскую губернію справедливѣе относить къ **Бѣлоруссіи,** къ которой она и дѣйствительно принадлежитъ вмѣстѣ съ губерніею Могилевскою, какъ увидимъ ниже.

Латышка.

Названіе «Литва», какъ названіе «Польша», есть имя историческое, объемъ и значеніе котораго постоянно измѣнялись сообразно расширеніямъ или уменьшеніямъ границъ, раздѣломъ, завоеваніемъ или политическимъ союзомъ. Если современная Литва, т. е. страна, населенная *литовцами* по происхожденію и языку, обнимаетъ лишь незначительную часть западной Россіи,

то названіе Литвы съ исторической точки зрѣнія примѣнялось къ пространству земель гораздо болѣе обширному. Литва, или Литовское княжество, было государствомъ съ измѣнчивыми границами, властители которой простирали свое честолюбіе до обладанія всею областью славянскихъ равнинъ. Въ XV столѣтіи было особенно обширно примѣненіе слова «Литва». Оффиціальное употребленіе этого имени было уничтожено Императоромъ Николаемъ I, но оно продолжаетъ существовать и до нашихъ дней, хотя и въ очень неопредѣленномъ и неточномъ значеніи.

Бѣлоруссъ.

Жителей Литвы составляютъ: *литовцы*[1]), *самогиты* или *жмудь*, *латыши*, *поляки*, *русскіе* и неизбѣжные *евреи*. Только къ губерніи Витебской и сосѣдней съ нею Могилевской слѣдуетъ еще присоединить *бѣлоруссовъ*, народъ славянскаго происхожденія, представляющій поразительную аналогію въ нравахъ и обычаяхъ, какъ съ великоруссами, такъ съ малороссіянами и поляками и получившій это названіе, какъ полагаютъ, отъ бѣлаго цвѣтъ грубой шерстяной ткани ихъ одѣянія въ противуположность чернымъ и вообще весьма темнымъ, любимымъ цвѣтамъ одежды *черноруссовъ*[2]).

Повелѣніемъ Императрицы Екатерины II, дано было названіе Бѣлоруссіи нынѣшнимъ губерніямъ Витебской и Могилевской, которыя достались Россіи по первому раздѣлу Польши. Императоръ Николай I, уничтоживъ именованіе Литвы, уничтожилъ и долго бывшее въ употребленіи названіе Бѣлоруссіи. Это названіе, лишенное уже теперь политическаго значенія, имѣетъ цѣну лишь съ этнологической точки зрѣнія.

Бѣлорусская женщина.

Замѣтимъ еще, что русскіе составляютъ коренныхъ жителей большей части описываемыхъ губерній Низменнаго пространства, особенно же губерній Могилевской и Минской. Они прямые потомки древнихъ *кривичей* и *дреговичей* — «жителей трясинъ», такъ какъ послѣдніе обитали именно въ болотистыхъ мѣстностяхъ Минской губерніи, по рѣкѣ Случу.

[1]) О *литовцахъ* будетъ говориться болѣе подробно при обозрѣніи губерній Царства Польскаго.

[2]) *Черноруссы* жили въ восточныхъ предѣлахъ Гродненской и западныхъ — Минской губерніи.

XII. Ковенская губернія (7 уѣздовъ).

730 кв. миль или 35,770 кв. вер.	1.444,614 жителей.	Плотность населенія.	19,57 ч. на кв. милю. 39,94 на кв. версту.

Губ. г. КОВНО. Уѣздн. гг. **Вилькомиръ, Новоалександровскъ, Поневѣжъ, Россіены, Тельши, Шавли.** Зашт. гг. Видзы, Шадовъ. Мѣстечки: Кейданы, Таурогенъ, Юрбургъ.

Губ. Городъ **КОВНО** (48,000 ж.), на р. Виліи, при впаденіи ея въ р. Нѣманъ, есть главный, т. е. губ. городъ Ковенской губерніи,



Памятникъ 1812 г. въ Ковно.

образовавшейся изъ отрѣзанной сѣверной части Виленской губерніи и таковой же южной части губерніи Курляндской. Въ городѣ **Ковно** находится, въ воспоминаніе великихъ событій 1812 года, памятникъ. —

Здѣсь такое же множество еврейскихъ синагогъ или такъ называемыхъ „школъ“, какъ церквей въ какомъ либо изъ итальянскихъ городовъ. На прусской границѣ замѣчательны таможни въ мѣстечкахъ **Таурогенѣ** и **Юрбургѣ.**

XIII. Виленская губернія (7 уѣздовъ).

761 кв. миля или 37,289 кв. вер.	1.204,746 жителей.	Плотность населенія.	1,583 ч. на кв. милю. 32,31 на кв. версту.

Губ. г. ВИЛЬНО. Уѣздн. гг. **Вилейка, Дисна, Лида, Ошмяны, Свенцяны, Троки.** Зашт. гг. Друя, Радошковичи. Мѣстечки: Молодечно, Керново.

ВИЛЬНО или **ВИЛЬНА** (88,000 ж.), при впаденіи Вилейки въ р. Вилію, губ. городъ и какъ бы столица литовской народности. Здѣсь находится много историческихъ памятниковъ Литвы. Въ началѣ среднихъ вѣковъ **Вильна** была священнымъ мѣстомъ языческаго культа. Здѣсь возвышался храмъ „бога молніи“ „Перкуна“, и на томъ самомъ мѣстѣ, гдѣ стояло капище языческаго богослуженія, великій князь Ягелло воздвигъ христіанскій храмъ истинному Богу. Основанный имъ каѳедральный соборъ остается и по сіе время замѣчательнѣйшимъ зданіемъ города. Въ **Вильнѣ** находится икона Остробрамской Божьей Матери, второй святыни католиковъ послѣ Ченстоховской Божьей Матери. Желѣзная дорога въ Австро-Венгрію чрезъ Варшаву, и въ Пруссію чрезъ Ковно; та же самая дорога, лишь въ обратномъ направленіи, соединяетъ Вильну съ Петербургомъ [1]). Находящееся въ Виленскомъ уѣздѣ мѣстечко **Керново** было нѣкогда столицею Литовскихъ князей ранѣе Вильны.

Еврей Западныхъ губерній.

[1]) Въ г. Вильно былъ учрежденъ въ 1803 г. Императоромъ Александромъ I университетъ, закрытый въ 1832 г. послѣ польскаго возмущенія.

XIV. Витебская губернія (11 уѣздовъ).

798 кв. миль или 39,102 кв. вер. | 1.170,987 жителей. | Плотность населенія. } 1,467 ч. на кв. милю. 29,93 на кв. версту.

Губ. г. ВИТЕБСКЪ. Уѣздн. гг. **Велижъ, Городокъ, Динабургъ, Дрисса, Лепель, Люцинъ, Невель, Полоцкъ, Рѣжица, Себежъ.** Безъуѣздн. г. Суражъ. Мѣстечко Чашники.

Губ. г. **ВИТЕБСКЪ** (50,000 ж.), на Западной Двинѣ. Здѣсь въ древности постоянно горѣлъ, на особомъ алтарѣ, священный огонь. Жрицы, и большею частію дочери главныхъ жрецовъ, обязаны были наблюдать, подобно весталкамъ Рима, за этимъ огнемъ. Если жертвенникъ по небрежности жрицы угасалъ, то это предвѣщало большое несчастіе, и виновная, послѣ строгаго наказанія, навсегда уже отрѣшалась отъ этой почетной должности, тогда какъ римскія весталки за подобное преступленіе закапывались живыми въ могилу. Г. **Полоцкъ,** при впаденіи рѣчки Полоты въ Западную Двину, бывшая столица Полоцкаго удѣльнаго княжества. **Динабургъ,** также при Зап. Двинѣ, имѣетъ большое стратегическое значеніе, какъ защита Петербурга, и значеніе торговое, такъ какъ здѣсь пересѣкаются двѣ желѣзныя дороги: Варшавская и Рижско-Орловская.

Еврейка Западныхъ губерній.

XV. Гродненская губернія (9 уѣздовъ).

700 кв. миль или 34,300 кв. вер. | 1.226,946 жителей. | Плотность населенія. } 1,745 ч. на кв. милю. 35,61 на кв. версту.

Губ. г. ГРОДНО. Уѣздн. гг. **Брестъ-Литовскъ, Бѣлостокъ, Бѣльскъ, Волковыскъ, Кобринъ, Пружаны, Слонимъ, Соколка.** Зашт. гг. Брянскъ, Васильковъ, Гоніондзъ, Домбровъ, Дрогичинъ, Клещели, Кнышинъ, Корицынъ, Кузница, Мельникъ, Наревъ, Одельскъ, Суражъ, Суховоль, Яновъ.

Губ. г. **ГРОДНО** (42,000 ж.), при р. Нѣманѣ. Здѣсь послѣдній король Польскій, Станиславъ Августъ, сложилъ съ себя корону въ

1795 году. Замѣчательно, что одинъ изъ кварталовъ города населенъ магометанами (татарами). **Брестъ-Литовскъ**, сильная крѣпость при За-



Губернскій городъ Гродно.

падномъ Бугѣ, гдѣ въ него вливается р. Муховецъ. **Бѣлостокъ**, въ прежнее время областной городъ бывшей Бѣлостокской области, замѣчателенъ теперь множествомъ *суконныхъ фабрикъ* (до 60), находя-

щихся въ его уѣздѣ. На нихъ приготовляются лучшія въ Россіи сукна, драдедамы, драпы, трико и подобныя имъ шерстяныя ткани. Годовое производство этихъ фабрикъ простирается до 3.000,000 рублей. Вблизи города Гродно[1]) находятся **Друскеникскія** минеральныя воды, привлекающія каждое лѣто множество больныхъ.

XVI. Минская губернія (9 уѣздовъ).

1,656 кв. миль или 81,144 кв. вер.	1.569,342 жителей.	Плотность населенія. } 947 ч. на кв. милю. 19,33 на кв. версту.

Губ. г. МИНСКЪ, Уѣздн. гг. **Бобруйскъ, Борисовъ, Игуменъ, Мозырь, Новогрудокъ, Пинскъ, Рѣчица, Слуцкъ.** Зашт. гг. Докшицы и Несвижъ (т. е. Невидимый городокъ).

Въ **Минской** губ., кромѣ губ. города **Минска** (53,000 ж.), на р. Свислочи, замѣчательны: первоклассная крѣпость **Бобруйскъ,** по своимъ оборонительнымъ сооруженіямъ, и городъ **Пинскъ** по обширной торговлѣ *лѣсомъ*. Ходячіе торговцы Пинска и его уѣзда—*пинчуки*—ведутъ торговлю сѣменами и овощами. По дальности своихъ путешествій и обширности торговыхъ дѣлъ ихъ можно сравнить съ офенями восточныхъ губерній Россіи и именно Владимірской, о которыхъ мы будемъ говорить нѣсколько позже. Близъ г. **Борисова** находится деревня **Студянка,** при которой бѣдствующая французская армія, съ Наполеономъ I во главѣ, совершала въ 1812 г. переправу чрезъ р. Березину во время ледохода.

XVII. Могилевская губернія (11 уѣздовъ).

870 кв. миль или 42,630 кв. вер.	1.146,470 жителей.	Плотность населенія. } 1,432 ч. на кв. милю. 29,28 на кв. версту.

Губ. г. МОГИЛЕВЪ на ДНѢПРѢ. Уѣздн. гг. **Гомель, Горки, Климовичи, Мстиславль, Орша, Рогачевъ, Старый Быховъ, Сѣнно, Чаусы, Чериковъ.** Зашт. гг. Бабиновичи, Бѣлица (Новая Бѣлица), Копысъ. Мѣстечки: Шкловъ, Новый Быховъ, Вѣтка, Пропойскъ.

Губ. г. **МОГИЛЕВЪ НА ДНѢПРѢ** (слишкомъ 40,000 жит.). Въ лѣтописяхъ XIV вѣка упоминается, что онъ былъ построенъ въ мѣстности весьма древнихъ, всѣми уже покинутыхъ могилъ, отъ чего и получилъ свое названіе. Городъ замѣчателенъ красотою своего положенія. М. **Шкловъ,** на Днѣпрѣ, имѣетъ обширныя *суконныя фабрики,* но самые обширные его обороты заключаются въ торговлѣ *контрабандными товарами,* производимой преимущественно евреями, не взирая на всю строгость преслѣдованія такихъ злоупотребленій. Населеніе его почти исключительно еврейское. Остальные города этой губерніи мало замѣчательны.

[1]) М. Друскеники находится къ сѣверу отъ Гродно.

V. ПРОСТРАНСТВО МАНУФАКТУРНО-ПРОМЫШЛЕННОЕ.

(Губерніи: Московская, Владимірская, Ярославская, Костромская, Нижегородская, Казанская, Калужская, Тульская, Рязанская).

Пространство мануфактурно-промышленное есть въ то же время и **центральное пространство** Европейской Россіи, физическій, административный и промышленный центръ котораго составляетъ **Москва.** Большинство этихъ губерній расположено по Волгѣ и по ея лѣвымъ и правымъ притокамъ. Такимъ образомъ главную водную артерію губерній: Тверской, Ярославской, Костромской, Нижегородской и Казанской составляетъ Волга, Калужской, Тульской, Рязанской и Владимірской—рѣка Ока, а Московской—рѣка Москва, лѣвый притокъ Оки, и отчасти сама Волга, на сѣверной окраинѣ губерніи. Кромѣ того губернія Казанская составляетъ первую изъ такъ называемыхъ низовыхъ губерній Волги, такъ какъ отъ нея начинается уже нижнее теченіе этой главной рѣки Европейской Россіи и всей Европы.

Климатъ губерній мануфактурно-промышленной полосы вполнѣ континентальный, т. е. весьма теплый въ лѣтнее время, и холодный, даже суровый, зимою. Сухость воздуха составляетъ отличительную черту этого пространства, но эта сухость всетаки относительная, и ее ни въ какомъ случаѣ нельзя подводить подъ одинъ уровень съ сухостью южныхъ песчаныхъ пространствъ. Дожди, и даже обильные, вовсе не составляютъ рѣдкаго явленія, какъ и обильные зимніе снѣга и другіе атмосферическіе осадки. Большіе дожди приносятся сюда по преимуществу вѣтрами западными и юго-западными, дующими отъ Балтійскаго моря и западныхъ сырыхъ пространствъ. Вліяніе этихъ вѣтровъ, даже въ зимнее время, бываетъ замѣтно въ губерніяхъ, значительно отдаленныхъ отъ моря, зимними оттепелями, какъ, напр., Московской. Средняя годовая температура этихъ пространствъ вращается приблизительно между $+4,_0+6,_0$ градусами. *Лѣса* этихъ пространствъ были извѣстны со временъ древности, какъ **Муромскіе** (Влад. губ.), и прославлены народными сказаніями объ Ильѣ Муромцѣ, Соловьѣ-разбойникѣ и др. легендами. Но они давно уже потеряли тотъ характеръ мрака, непроходимости и сказочныхъ ужасовъ, которые въ старину такъ сильно дѣйствовали на запуганное воображеніе русскихъ. Эти лѣса давно уже вырублены, и мѣстность, хотя лѣсистая по природѣ, давно уже нуждается въ лѣсномъ матеріалѣ.

По своему физическому положенію это пространство вполнѣ справедливо называется центральнымъ, а по занятіямъ жителяй мануфактурно-промышленнымъ, такъ какъ существенный характеръ обитателей составляютъ промыслы и мануфактурная дѣятельность.

Волга, прорѣзающая наискось Европейскую Россію въ юговосточномъ направленіи къ Каспійскому морю и составляющая главную водную артерію не только Европейской Россіи, но и всей Европы, много способствовала государству въ опредѣ-

леніи его политической роли. Если Днѣпръ указывалъ древнимъ кіевлянамъ путь къ Царьграду, если Зап. Двина, Висла и Нѣманъ манили своихъ жителей на западъ, а нѣмцевъ, жителей запада, на востокъ, если Волховъ и Нева сближали Великій Новгородъ съ Ганзой, то Волга и обширная сѣть ея притоковъ заставляли жителей развиваться самостоятельно и также самостоятельно развивать свою гражданственность въ мѣстахъ своего пребыванія.

Центральныя губерніи мануфактурно-промышленнаго пространства составляютъ настоящее отечество *русскаго народа* и средоточіе государства, гдѣ развилась и гдѣ укоренилась русская народность, гдѣ по преимуществу сохранились и чистота народнаго характера, и чистота языка, устраненныя отъ вліянія народовъ западной Европы, съ одной стороны, и обитателей Азіи, съ другой.

Русскій типъ молодаго мужчины.

Во всей Великой Россіи народъ, по внѣшнему виду, представляетъ такое же однообразіе, какъ и сама природа. Почти вездѣ одинъ и тотъ же типъ лица, одно и то же одѣяніе, исключая женскихъ причудливыхъ нарядовъ; образъ жизни одинъ и тотъ же; языкъ представляетъ лишь легкіе мѣстные оттѣнки въ различіи выговора и въ заимствованіи нѣкоторыхъ словъ отъ сосѣднихъ народовъ. *Великорусскіе крестьяне* замѣчательны своимъ крѣпкимъ тѣлосложеніемъ, широкимъ лицомъ и высокимъ челомъ. Они любятъ носить густую бороду и имъ удалось сохранить это природное украшеніе, не взирая на строгія запрещенія Петра Великаго. За это малороссы называютъ ихъ «кацапами», т. е. козлами, но на этихъ бородатыхъ физіономіяхъ, полныхъ благороднаго выраженія, блеститъ живой взглядъ и свѣтится добродушная улыбка. Кроткіе и мягкіе нравомъ, любящіе своихъ близкихъ, откровенные и поспѣшные въ сердечныхъ изліяніяхъ, *великоруссы* склонны преклоняться предъ силою. Въ крестьянскихъ семействахъ власть отца и власть мужа пользуются неоспоримымъ правомъ. Еще въ XVII столѣтіи отецъ, выдавая дочь замужъ, покупалъ плеть, чтобы напутствовать ею свое дѣтище, и передавалъ ее молодому мужу, хотя этимъ орудіемъ даже и не пользовались добрые мужья, такъ какъ и въ свадебныхъ пѣсняхъ приговаривается: «для жены плетка шелковая». Бракъ по любви и по сіе время явленіе рѣдкое у русскихъ крестьянъ, такъ какъ въ большинствѣ случаевъ онъ устраивается волею родительскою, и отецъ, чтобы не уронить въ семьѣ своего достоинства, даже и не спрашиваетъ мнѣнія своихъ дѣтей. Русскія пѣсни, а также и комедіи Островскаго могутъ датъ довольно точное понятіе о жизни русскаго человѣка безъ подкладки образованія. На власть Государя русскіе смотрятъ съ священнымъ благоговѣніемъ и любовію, что также ясно отражается въ пѣсняхъ и народныхъ поговоркахъ, напр., «за Богомъ молитва, за Царемъ служба не пропадаютъ», или «безъ Бога свѣтъ не стоитъ, безъ Царя земля не правится», или «Государь батька, земля матка, народъ тѣло, Царь голова, безъ Царя земля вдова».

По всей Имперіи, какъ замѣчено выше, *русскій* или *великорусскій* языкъ есть господствующій, а въ немъ первенствуетъ нарѣчіе *московское,* почитаемое самымъ правильнымъ и чистымъ. Къ сожалѣнію русскій языкъ, столь богатый и выразительный, мало извѣстенъ за границей, не взирая на наше гостепріимство, пріютившее нѣсколько западныхъ языковъ, какъ французскій, англійскій, нѣмецкій и др. Правда,

что въ послѣднее время и тамъ въ нѣкоторыхъ высшихъ училищахъ появилось преподаваніе русскаго языка, но врядъ ли отъ этого можно скоро ожидать хорошихъ результатовъ. Знаніе русскаго языка и чтеніе русскихъ сочиненій вывели бы иностранцевъ изъ того мрака невѣжества, въ которомъ русскіе кажутся имъ какими то дикарями-варварами, о которыхъ по временамъ появлялись самыя нелѣпыя и забавныя сочиненія, основанныя чисто на сказкахъ и обнаруживающія, наоборотъ, полнѣйшее и грубое невѣжество иностанныхъ авторовъ. Правда, въ весьма недавнее время и заграницей появилось нѣсколько правдивыхъ сочиненій о Россіи, принадлежащихъ преимущественно перу ученыхъ, но массы, незнакомыя съ этими трудами, все еще пребываютъ въ прежнемъ невѣжествѣ.

Не будемъ возвращаться къ туманной дали временъ, къ историческому развитію, къ постепенному и первоначальному образованію Россіи, а бросимъ бѣглый взглядъ съ небольшимъ на одно послѣднее столѣтіе, и здѣсь, мы увидимъ, какія достойныя русскія имена пріобрѣтены въ это, относительно короткое, время, литературою, науками и искусствами. Кто изъ насъ не читалъ сочиненій или, по крайней мѣрѣ, не слыхалъ именъ ихъ авторовъ, какъ: Ломоносовъ, Державинъ, Фонъ-Визинъ, Карамзинъ, Дмитріевъ, Жуковскій, Батюшковъ, Крыловъ, Пушкинъ, Грибоѣдовъ, Лермонтовъ, Кольцовъ, Гоголь, Веневитиновъ, Бѣлинскій, Некрасовъ, Достоевскій, Тургеневъ, Островскій, Гончаровъ и многіе др. Кто не слыхалъ о дѣятеляхъ науки, какъ: Сперанскій, Митрополитъ Филаретъ, Грановскій, Кудрявцевъ, Соловьевъ, Устряловъ, Остроградскій, Буняковскій, Струве, Ковалевскій, Неволинъ, Мейеръ, Боткинъ, Захарьинъ, Чудновскій, Менделѣевъ, Таганцевъ, Кавелинъ, Градовскій, Брикнеръ, Надлеръ; кому неизвѣстны имена русскихъ знаменитыхъ композиторовъ, каковы: Бортнянскій, Львовъ, Глинка, Бахметевъ, Даргомыжскій или художниковъ, какъ Брюловъ, Бруни, Басинъ, Шебуевъ, Нефъ, Зарянко, Якоби, Маковскій, Тонъ, Пименовъ, Витали, Микѣшинъ, Антокольскій, Опекушинъ, или, наконецъ, артистовъ театра, какъ: Каратыгинъ, Асенкова, Дюръ, Брянскій, Сосницкій, Мартыновъ, Григорьевъ. Максимовъ, Петровъ, Леонова, Сѣтовъ, Меньшикова, Лавровская, Каменская, Мельниковъ, Корсовъ, Крутикова, Самойловъ и обѣ даровитыя сестры его Н. и В. Самойловы, Гусева, Линская, Мочаловъ, Шумскій, Щепкинъ, Садовскій, Живокини и др.

Русскій типъ молодой дѣвушки.

Въ этомъ бѣгломъ взглядѣ, конечно, необходимо ограничиться только именами, такъ какъ дальнѣйшія свѣдѣнія составляютъ прямой предметъ исторіи литературы, наукъ и искусствъ, но не географіи; нѣсколько же приведенныхъ именъ могутъ вполнѣ достаточно свидѣтельствовать объ умственномъ преуспѣяніи обширной русской семьи, обитающей въ предѣлахъ нашего обширнаго отечества.

Господствующая у русскихъ религія есть *Православіе*, исповѣдуемое во всей чистотѣ большинствомъ населенія, но и среди русскихъ, начиная съ конца XVI вѣка, образовалось много *сектъ*, не уступающихъ числомъ разнымъ сектамъ Англіи и Германіи. Различныя, появившіеся отъ раскола *секты*, *согласія* и *толки*, разсматриваемые съ общей точки зрѣнія, могутъ быть раздѣлены на три главныя группы: *поповцевъ*, т. е. секты, пріемлющія священство, *безпоповцевъ*, или секты, отрицающія его, и *духовныхъ христіанъ*.

Поповцы суть ревностные приверженцы старыхъ обрядовъ старой вѣры, а потому и носятъ названіе *старообрядцевъ* или *старовѣровъ*. Небольшое число ихъ косвенно возсоединилось съ православною церковью, принявъ отъ нея священнослужителей съ условіемъ сохранить старыя богослужебныя ихъ книги и старинные образа. Это — такъ называемые «*единовѣрцы*». Причиною отдѣленія старовѣровъ отъ православной церкви послужило исправленіе богослужебныхъ книгъ патріархомъ Никономъ.

Безпоповцы, т. е. «овцы», умѣющія пастись безъ пастыря, не признаютъ священства. Они самые закоренѣлые раскольники, рѣшившіеся не входить ни въ какія сдѣлки съ антихристомъ Новаго Вавилона, т. е. Москвы, и бѣжавшіе изъ нея въ глухіе лѣса олонецкіе и сѣвернаго поморья, гдѣ и основали свои общежительные скиты. Единственными своими священнослужителями они признаютъ лишь ангеловъ Божіихъ. Самое извѣстное въ средѣ безпоповцевъ согласіе есть согласіе *филиповское*, ознаменовавшее себя самымъ чудовищнымъ фанатизмомъ и въ то же время самымъ рѣдкимъ самоотверженіемъ. Не желая покориться правительству и перемѣнить своей вѣры, они сами сожигали себя разомъ цѣлыми сотнями, почему и пріобрѣли своей сектѣ названіе *секты сожигателей*. Выстроивъ большой и прочный сарай и наполнивъ его соломой, облитою смолой или нефтью, они добровольно входили въ него, прочно заколачивая себя досками, чтобы не выскочить оттуда отъ страшныхъ страданій и боли. Затѣмъ зажигали солому и сгорали живьемъ, проклиная антихриста.

Казанскій татаринъ.

Безпоповская секта «*бѣгуновъ*», считавшая весь правительственный строй произведеніемъ антихриста, а всѣхъ служащихъ, всѣхъ чиновниковъ служителями сатаны, не признавали своею обязанностію повиноваться имъ, чтобы не совершить великаго грѣха. Всѣ повелѣнія Государя, всѣ ревизіи и переписи противорѣчатъ, по понятіямъ ихъ, Божескому закону. Всякая казенная печать есть «знакъ звѣриный», а потому они и разрываютъ всякій документъ, но, опасаясь въ то же время преслѣдованія и наказанія отъ правительства за свое коснѣніе, они поставлены въ необходимость бѣгать изъ мѣста въ мѣсто и скрываться иногда въ лѣсахъ, лишь бы не покориться грѣховнымъ требованіямъ преступнаго Вавилона (Москвы).

Къ сектѣ *духовныхъ христіанъ* слѣдуетъ отнести *духоборцевъ* настоящаго времени и *молоканъ*. *Духоборцы* или *субботники* отправляютъ культъ субботы съ чисто еврейскою строгостію и обнаруживаютъ близкое сходство въ обрядахъ съ евреями; между ними есть особая вѣтвь *скакуновъ*, называемыхъ такъ по страннымъ ихъ обрядомъ скаканія и другимъ религіознымъ пріемамъ. *Молокане* имѣютъ большое сходство съ англійскими квакерами; между ними также есть развѣтвленія на *немоляковъ*, отвергающихъ молитвы, *неплательщиковъ*, отвергающихъ подати и налоги, *воздыхателей*, которые вздыхаютъ во время молитвы и удерживаютъ свое дыханіе, полагая что это «духъ», а слѣдовательно и священно. Кромѣ этихъ, болѣе выдающихся сектъ, русскій расколъ представляетъ множество другихъ сектъ, какъ то: *хлыстовъ*, *морельщиковъ*, *христовщины*, *стефановщины*, *аввакумовщины*, *волосатовщины*, *липовановъ*, *некрасовцевъ* и др.

Изъ всѣхъ не славянскихъ расъ, населяющихъ оба берега Волги, *татарамъ*, сдѣлавшимся подданными Россія со времени покоренія Казани и Казанскаго царства, удалось лучше прочихъ сохранить свое существованіе. Они живутъ въ городахъ рядомъ съ русскими, а въ селахъ и деревняхъ Казанской и отчасти Нижегородской губерній составляютъ съ русскими крестьянами одну мирную общину, имѣющую одного и того же старосту и обсуждающую дѣла на одной и той же

сходкѣ, хотя обѣ національности и раздѣлены между собою религіею и обычаями.

Казанскіе татары замѣтны по среднему росту и коренастому сложенію; лицо у нихъ овальное и красивое, носъ тонкій, глаза черные и живые, шея толстая и короткая; голову они всегда брѣютъ. Женщины отстаютъ уже отъ татарскихъ обычаевъ закрывать лицо, а если закрываютъ его, то на половину и вообще принимаютъ русскія моды. Бѣдныя татарки свободно ходятъ по улицамъ, а богатыя посѣщаютъ даже театры и публичныя собранія. Многоженство, хотя и не исчезло совсѣмъ, но уже значительно ослабѣло; брачными договорами распоряжаются родители безъ участія жениха, а тѣмъ болѣе невѣсты, при чемъ берется *калымъ*, то есть цѣна, уплачиваемая родителямъ за дѣвушку. Татары простого класса гораздо лучше обходятся съ своими женами, чѣмъ русскіе крестьяне. Они чистоплотны въ силу религіозной обязанности омовенія и ношенія чистаго платья. Опрятностію они далеко опередили русскихъ. Татары и татарки всегда чисто вымыты, бѣлье на нихъ, хотя и грубое, но всегда чистое; избы ихъ вымыты, вычищены, выскоблены. Сидѣнья всегда покрыты коврами или кошмами, а у бѣдныхъ—простыми плетенками. Татары вообще очень честолюбивы и имъ очень нравиться, когда ихъ величаютъ князьями, чѣмъ нерѣдко пользуются хитрые торговцы для достиженія своихъ цѣлей. Корыстолюбіе составляетъ ихъ слабость, но и при этомъ они всетаки честны и всегда далеки отъ торгашескихъ обмановъ. Шелковый халатъ и мѣховая шапка составляютъ любимый нарядъ людей зажиточныхъ. Страсть къ наживѣ сдѣлала ихъ неутомимо трудолюбивыми. Казанскіе мыльные заводы, фабрики кумачей и другихъ бумажныхъ тканей принадлежатъ исключительно татарамъ. Кромѣ того между ними много мелкихъ ремесленниковъ, половыхъ въ гостинницахъ, извощиковъ, разсыльныхъ, разнощиковъ, продавцовъ и наконецъ переводчиковъ между русскими торговцами и купцами изъ Бухары, Хивы, Кокана и Персіи. Нѣсколько татарскихъ селеній находится даже въ чисто русской губерніи—Рязанской.

Татарская дѣвушка.

Черемисская женщина.

Въ Казанской губерніи живетъ также довольно многочисленное племя *чувашей* на ряду съ татарами и русскими; число ихъ приблизительно опредѣляется здѣсь до 180 тысячъ. По внѣшнему виду, обычаямъ и нравамъ, а также по нѣко-

торымъ словамъ ихъ языка, чуваши могутъ быть отнесены къ *финской* вѣтви, но тотъ же самый языкъ въ большинствѣ случаевъ, сближаетъ ихъ и съ *татарами,* которые и называютъ ихъ въ своихъ пѣсняхъ «братьями». Смышленые и трудолюбивые земледѣльцы—*чуваши* отлично воздѣлываютъ свои нивы, превосходящія нивы и русскихъ, и черемисовъ, и татаръ; они съ любовью занимаются разведеніемъ домашней птицы, особенно же куръ, а также *пчеловодствомъ,* которымъ вообще славится Казанская губ. и которымъ обязана именно трудолюбію чувашей. Большинство ихъ одѣвается по русски и почти всѣ христіане, но къ христіанству примѣшиваютъ много магометанскихъ, даже языческихъ обрядовъ, хотя стыдятся и говорить о своихъ прежнихъ языческихъ богахъ. *Чуваши* не большого роста, жалки на видъ и стараются жить среди лѣсовъ, въ глухихъ и удаленныхъ деревушкахъ, не имѣющихъ улицъ и разбросанныхъ въ полномъ безпорядкѣ, но уже непремѣнно украшенныхъ вьющимся около жилищъ хмѣлемъ. Пѣсни ихъ, какъ народа вымирающаго, проникнуты тихою грустію. Желая отомстить сосѣду и преимущественно русскому, онъ не убьетъ, не ограбитъ его, а скорѣе самъ лишитъ себя жизни въ его домѣ, чтобы навлечь на него «сухую бѣду»,т. е. чтобы явились полиція и слѣдователи, которые надѣлали бы не мало тревоги и душевныхъ волненій его врагу. Изъ чувашей много грамотныхъ, такъ какъ они охотно посылаютъ дѣтей своихъ въ первоначальныя школы, гдѣ впрочемъ разрѣшено и преподаваніе *чувашскаго языка.* Для нихъ, ранѣе обращенія ихъ въ христіанство, были напечатаны на родномъ ихъ языкѣ: Евангеліе, Библія и другія священныя книги.

Черемисы, жители Казанской, а отчасти и другихъ поволжскихъ губерній нагорнаго и лугового береговъ и кромѣ того губерніи Вятской, въ своемъ общемъ числѣ, во всѣхъ этихъ губерніяхъ, доходятъ до 260 тысячъ. Сами себя они называютъ «*мори*», такъ какъ слово «*черемисъ*», означающее дурного человѣка или даже просто негодяя, они считаютъ для себя крайне обиднымъ. *Черемисы луговые* сохранили свои нравы и обычаи, но *черемисы нагорные* высокаго берега Волги почти уже совсѣмъ обрусѣли. Первые отличаются отъ русскихъ темнымъ цвѣтомъ лица, приплюснутымъ носомъ и косо лежащими глазами, вторые же довольно благообразные. *Черемиски* страдаютъ болѣзнію глазъ и подслѣповатостію, происходящими отъ дыма и копоти въ ихъ курныхъ избахъ. Въ одеждѣ мужчинъ главную роль играютъ пуговицы и мѣдныя бляхи съ примѣсью кожанныхъ ремней; у женщинъ тѣже пуговицы съ прибавленіемъ монетъ, а на маковкѣ остроконечная кичка, вышитая бисеромъ и увѣшанная разными побрякушками. Бракъ у черемисовъ не номинальное, какъ у другихъ инородцевъ, а дѣйствительное похищеніе дѣвушки безъ вѣдома родителей и даже безъ ея вѣдома, но это похищеніе всегда оканчивается миромъ и свадьбою. У *черемисовъ* язычниковъ расторженіе брака всегда производится старшинами и весьма легко. Мужа и жену связываютъ крѣпкими веревками спиной къ спинѣ; тогда одинъ изъ стариковъ беретъ ножъ, рѣжетъ воревки и тѣмъ разсѣкаетъ брачныя узы; у нихъ сохранились еще идолы «Юма»—бога неба, и идолы боговъ вѣтра, льда, воды, рѣкъ и т. п. Умершій, какъ переходящій въ лучшую жизнь, никогда не оплакивается: ему даютъ въ одну руку палку, чтобы отгонять змѣй, а въ другую—нѣсколько монетъ для первыхъ расходовъ. Въ гробъ кладутъ деревянную лѣстницу, чтобы умершій могъ всходить по ней на небо, а также когти животныхъ, чтобы было легче цѣпляться за перекладины этой лѣстницы. *Черемисы* отличаются своею честностію: замки у нихъ не въ употребленіи, все и всегда остается открытымъ и бываетъ цѣлымъ, но если, къ общему удивленію, у нихъ появится воръ, то онъ наказывается общимъ презрѣніемъ.

XVIII. Московская губернія (13 уѣздовъ).

604 кв. мили или 29,596 кв. верстъ.	2.135,574 жителей.	Плотность населенія.	3,535 чел. на кв. милю 68,32 на кв. версту.

Губ. и столица **МОСКВА.** Уѣздн. гг. **Богородскъ, Бронницы, Верея, Волоколамскъ, Дмитровъ, Звенигородъ, Клинъ, Коломна, Можайскъ, Подольскъ, Руза, Серпуховъ.** Зашт. г. Воскресенскъ. Посадъ Сергіевскій съ Свято-Троицкой Сергіевой лаврой.

Московская губернія, по всей справедливости, считается первою мануфактурною мѣстностію Россіи. Въ предѣлахъ ея, и особенно вблизи самой **Москвы,** сосредоточены многочисленные заводы и фабрики, между

которыми первенствуютъ *бумагопрядильныя* мануфактуры и фабрики *ситцевыя* и *набивныя*, обороты которыхъ доходятъ до 60 милліоновъ въ годъ. Разныя нанки и другія бумажныя ткани не только расходятся по всей Россіи и преимущественно въ ея азіатской половинѣ, но идутъ



Кремль и Императорскій дворецъ.

и въ Китай, и въ средне-азіатскія ханства, гдѣ конкурируютъ съ англійскими, что собственно и составляетъ причину ея соперничества съ Россіею. За этимъ производствомъ слѣдуютъ издѣлія *шерстяныхъ* и *суконныхъ* фабрикъ, доходящія до 30 милліоннаго оборота, а затѣмъ *парчевыя*

и *шелковыя* фабрики съ оборотами свыше 12 милліоновъ рублей. Московскіе бархаты, атласы, шелковые платки и ленты не уступаютъ въ достоинствѣ французскимъ. Парчевыя издѣлія, кромѣ своего главнаго назначенія, т. е. приготовленія церковныхъ ризъ, отправляются въ азіатскія ханства, гдѣ ханы и ихъ сановники шьютъ себѣ изъ нихъ дорогіе халаты. Кромѣ того нельзя умолчать о многочисленныхъ фабрикахъ экипажей, мебели, мельхіоровыхъ и другихъ металлическихъ издѣлій, готоваго платья, бѣлья, обуви и пр.

Московская губернія, хотя и не принадлежитъ къ мѣстностямъ, богато надѣленнымъ природою, но ея сельское хозяйство играетъ весьма видную роль въ Россіи. Это объясняется тѣмъ неутомимымъ стараніемъ богатаго дворянства, которое, при Екатеринѣ II, пріобрѣтало обширныя имѣнія и преимущественно вблизи Москвы, полагая свои капиталы на всевозможныя улучшенія хозяйства. Эти имѣнія получили и сохранили по сіе время названіе подмосковныхъ. Усадьбы помѣщиковъ украшены великолѣпными зданіями, роскошными парками и садами. Крестьяне жили также въ довольствѣ, имѣя поля, засѣянныя лучшими сѣменами, хорошія пастбища, обиліе лошадей, крупнаго и мелкаго рогатаго скота и домашней птицы.

Столица и губ. г. **МОСКВА** (754,000 ж.), при рр. Москвѣ и Яузѣ, основана въ XII вѣкѣ Вел. Кн. Суздальскимъ Юріемъ Долгорукимъ, а по другимъ сказаніямъ бояриномъ Кучкою. Эта вторая столица Россіи, занимающая пространство въ 63 кв. версты, именуется у русскихъ „первопрестольнымъ градомъ“. Именуютъ ее также „Москвою-Бѣлокаменною“. Въ ней, какъ въ сердцѣ Россіи, соединилась жизнь русскаго народа, и Москва заключила въ себѣ все священное, какъ по религіознымъ, такъ и многимъ историческимъ воспоминаніямъ. Глинка, въ стихотвореніи своемъ „Москва“, описываетъ этотъ городъ очень картинно съ чисто русской точки зрѣнія. Въ немъ выражены: и задушевное влеченіе къ первопрестольному граду, и благоговѣніе къ его святынямъ, и народная гордость.

МОСКВА.

Городъ чудный, городъ древній,
Ты вмѣстилъ въ свои концы
И посады, и деревни,
И палаты, и дворцы.
Опоясанъ лентой пашенъ,
Весь пестрѣешь ты въ садахъ...
Сколько храмовъ, сколько башенъ
На семи твоихъ холмахъ.
Исполинскою рукою
Ты, какъ хартія, развитъ,
И надъ малою рѣкою
Сталъ великъ и знаменитъ.
На твоихъ церквахъ старинныхъ
Выростаютъ дерева,
Глазъ не хватитъ улицъ длинныхъ.
Это „Матушка Москва“.

Кто силачъ возьметъ въ охапку
Холмъ Кремля богатыря,
Кто собьетъ златую шапку
У Ивана-звонаря?
Кто Царь-колоколъ подниметъ?
Кто Царь-пушку повернетъ?
Шляпы кто, гордецъ, не сниметъ
У Святыхъ въ Кремлѣ воротъ?
Ты не гнула крѣпкой выи
Въ бѣдовой твоей судьбѣ,
Развѣ пасынки Россіи
Не поклонятся тебѣ.
Ты, какъ мученикъ, горѣла
Бѣлокаменная,
И рѣка въ тебѣ кипѣла
Бурнопламенная,

И подъ пепломъ ты лежала
Полоненною.
И изъ пепла ты возстала
Неизмѣнною!

Процвѣтай же славой вѣчной
Городъ храмовъ и палатъ,
Градъ срединный, градъ сердечный,
Коренной Россіи градъ!

Ѳ. Глинка.

Независимо отъ воспоминаній историческихъ и священныхъ, этотъ городъ имѣетъ большое значеніе въ научномъ, литературномъ, торговомъ и промышленномъ

Иванъ Великій.

Царь-колоколъ.

отношеніяхъ, составляя центръ *мануфактурной* дѣятельности всего государства. Въ дѣлѣ народнаго образованія онъ также занимаетъ весьма видное мѣсто. Московскій университетъ, древнѣйшій въ Россіи, основанъ въ 1755 году. Кромѣ того нѣсколько мужскихъ и женскихъ гимназій, спеціальныхъ училищъ и училищъ элементарныхъ. По внѣшности здѣсь во всемъ полная противуположность Петербургу: мѣстность холмистая, недостатокъ въ водѣ, неправильность улицъ, безпорядочность и разбросанность построекъ и почти исключительно русское населеніе, чего нельзя сказать о Петербургѣ, который по множеству живущихъ въ немъ иностранцевъ разныхъ націй, можетъ справедливо быть названъ международнымъ городомъ. Хотя Москва далеко уступаетъ Петербургу въ правильности улицъ, красотѣ и изяществѣ зданій, набережныхъ и



Царь-пушка.

пр., но за то недостатокъ въ красотѣ искусственной вознаграждается природнымъ живописнымъ положеніемъ города. Особенно хорошъ видъ на Моску съ Воробьевыхъ горъ. Вокругъ центральнаго города, т. е. Кремля, идетъ такъ наз. Китай-го-

Памятникъ Минину и Пожарскому.



Сухарева башня.

родъ, а затѣмъ уже Бѣлый городъ или Земляной. Изъ улицъ Москвы заслуживаютъ быть упомянутыми: Кузнецкій мостъ, Тверская, Арбатъ, Садовая и разные бульвары.

Большой театръ.

Если даже сама Москва-рѣка почитается маленькой рѣкой, то Яуза почти не заслуживаетъ и вниманія. При такихъ невыгодныхъ условіяхъ орошенія рѣками и при своей раскинутости, Москва очень бѣдна водой, а потому для снабженія ею устроены отличные водопроводы изъ Мытищенскихъ громовыхъ колодцевъ, находящихся въ недалекомъ разстояніи отъ Москвы. Сухарева башня, среди Москвы, составляетъ главный резервуаръ мытищенской воды. Окрестности Москвы очень хороши. Вблизи ея, у самаго города, Сокольники и Марьина роща, съ другой стороны Петровскій паркъ, затѣмъ уже въ большемъ или меньшемъ отдаленіи: Нескучное, Останкино, Ильинское и др. Въ самой же Москвѣ—Прѣсненскіе пруды съ зоологическимъ садомъ и Кремлевскій садъ, окружающій Кремль,

обнесенный древними зубчатыми стѣнами и нѣсколькими воротами, изъ которыхъ каждыя тѣсно соединены съ разными историческими воспоминаніями; наиболѣе замѣчательны ворота Спасскія и Иверской Божіей Матери. Внутри Кремля царственно высится роскошное зданіе Императорскаго дворца, кромѣ того въ немъ замѣчательны: соборъ Успенскій, гдѣ коронуются наши государи, и Архангельскій, гдѣ погребены всѣ цари до Петра Великаго. Затѣмъ обращаютъ на себя вниманіе: соборъ Василія Блаженнаго съ 5 разноцвѣтными главами, златоглавая колокольня «Иванъ Великій», Царь-колоколъ, Царь-пушка, Оружейная и Грановитая палаты. Все это, вмѣстѣ взятое, составляетъ историческую гордость Москвы. Между московскими монастырями замѣчательны: Донской, Даниловъ, Симоновъ, Новодѣвичій. Въ заключеніе всего необходимо замѣтить, что Москва служитъ центромъ русскихъ желѣзныхъ дорогъ, расходящихся отъ нея по всѣмъ направленіямъ, какъ радіусы круга.

Боярское крыльцо.

Въ 60 верстахъ отъ Москвы, въ Дмитровскомъ уѣздѣ, находится знаменитѣйшій по историческимъ воспоминаніямъ и богатѣйшій монастырь **Свято-Троицкая Сергіева Лавра,** основ. въ XIV столѣтіи Св. Сергіемъ Радонежскимъ [1]), прославленный въ XVII столѣтіи (1612 г.) геройскими подвигами своихъ иноковъ въ дѣлѣ защиты отечества отъ разорявшихъ его враговъ. Вокругъ монастыря раскинулся теперь цѣлый городокъ, извѣстный подъ именемъ **Сергіевскаго** посада, а въ 3 верстахъ отъ него находится **Виѳанія.** Здѣсь, въ церкви, погребенъ московскій святитель Платонъ. Надъ прахомъ его возвышается алтарь, въ видѣ горы Ѳавора. Въ томъ же уѣздѣ, въ мѣстности, извѣстной подъ именемъ **Гжели,** находится село **Вербилки,** изобилующее отличною *фаянсовою глиною.* Здѣсь, поэтому, находятся большіе *фаянсовые заводы.* Въ селѣ **Царевѣ** славится обширная *ситцевая мануфактура.*

[1]) Въ ея ризницѣ находятся несмѣтныя сокровища.

Въ Московской губ. замѣчателенъ зашт. г. **Воскресенскъ**, называемый такъ по имени находящагося вблизи его Воскресенскаго монастыря или Новаго Іерусалима, гдѣ все выстроено на подобіе настоящаго, т. е. древняго Іерусалима. Село **Бородино**, Можайскаго



Свято-Троицкая Сергіева лавра.

Святыни русскаго народа.

уѣзда, прославлено геройскою битвою русскихъ войскъ съ французами въ 1812 г. **Коломна**, при Москвѣ-рѣкѣ, недалеко отъ ея впаденія въ Оку, замѣчателенъ *парчевыми* и *шелковыми фабриками*. Г. **Бронницы**, при той же рѣкѣ, имѣетъ въ своемъ уѣздѣ много *фарфоровыхъ* и *фаянсовыхъ заводовъ*.

XIX. Владимірская губернія (13 уѣздовъ).

885 кв. миль или 43,365 кв. верстъ.	1.352,140 жителей.	Плотность населенія.	1,524 чел. на кв. милю. 31,20 на кв. версту.

Губ. ВЛАДИМІРЪ. Уѣздн. гг. **Александровъ, Вязники, Гороховецъ, Ковровъ, Меленки, Муромъ, Переяславль-Залѣсскій, Покровъ, Судогда, Суздаль, Шуя, Юрьевъ-Польскій.** Безъуѣздн. г. Иваново-Вознесенскъ и зашт. г. Киржачъ.

Владимірская губ., не взирая на трудолюбіе своихъ жителей, также не принадлежитъ къ числу хлѣбородныхъ, но при стараніи человѣка она всетаки даетъ на столько достаточный сборъ хлѣба, овса и пр., что жители не только довольствуются сами, но иногда и продаютъ свои излишки. Главная дѣятельность населенія устремлена на *мануфактурную промышленность* и именно на *хлопчатобумажное производство*, средоточіемъ котораго является **Шуйскій** уѣздъ, гдѣ работаетъ до 400 фабрикъ на сумму свыше 30 милліоновъ рублей.

Независимо отъ обширной мануфактурной промышленности, жители губерніи устремили свое вниманіе и на другіе промыслы, а именно: на разведеніе *фруктовыхъ садовъ*, въ которыхъ, и особенно по р. Окѣ, растутъ отличные *яблоки* разныхъ породъ и наименованій, а по рѣкѣ Клязьмѣ тянутся *сады вишенъ*. Владимірскія вишни пользуются большою извѣстностію въ Россіи. Въ **Суздальскомъ** уѣздѣ распространено *огородничество*, хотя и уступающее ростовскому, но всетаки заслуживающее вниманія взращиваніемъ *хмѣля, хрѣна, цикорія, луку, мяты* и проч. Въ южныхъ уѣздахъ, напр., въ **Судогодскомъ** и **Меленковскомъ**, распространено производство *деревянныхъ лакированныхъ издѣлій*, каковы чашки, ложки и прочая деревянная домашняя посуда; въ этихъ же мѣстностяхъ дѣлаютъ изъ *алебастра* и разнаго *мягкаго камня* пьедесталы, могильные памятники, вазы и т. п.

Губ. г. **ВЛАДИМІРЪ** на **КЛЯЗЬМѢ** или **ЗАЛѢССКІЙ** (свыше 16,000 ж.), имѣетъ скорѣе одно административное первенство; тѣмъ не менѣе въ немъ замѣчателенъ Успенскій соборъ, построенный Андреемъ Боголюбскимъ, гдѣ почиваютъ мощи самого основателя и сына его Глѣба; замѣчательны также Золотыя ворота. Уѣздн. г. **Шуя**, одинъ изъ самыхъ промышленныхъ русскихъ городовъ. Промыслы его заключаются въ *хлопчатобумажномъ производствѣ*. Особенно важны въ этомъ отношеніи села его уѣзда: **Тейково** и **Дунилово**, Поэтому Шуйскій уѣздъ справедливо называется русскимъ Манчестерскимъ округомъ. Въ этомъ же уѣздѣ находится образовавшійся изъ села Вознесенскаго городъ **Иваново-Вознесенскъ**, который занятъ по преимуществу *хлопчато-бумажною промышленностію*. **Переяславль-Залѣсскій**, при озерѣ Плещеевѣ, замѣчателенъ исторически. Здѣсь Петръ Великій учился впервые море-

плаванію. Г. **Суздаль** и село **Холуй**[1]) славятся *иконописцами*, называемыми здѣсь *богомазами*. Почти половина всѣхъ церковныхъ образовъ и домашнихъ иконъ по всей Россіи вышла изъ богомазныхъ мастерскихъ Владимірской губерніи. Село **Палехъ** пользуется извѣстностію по *стѣнной живописи*, въ родѣ итальянскихъ алфреско.

Мануфактурныя произведенія многочисленныхъ фабрикъ Владимірской губ. сбываютъ на всю Россію, не исключая и Сибири, особаго рода торговцы извѣстные подъ именемъ офеней и коробейниковъ, большая часть торговой дѣятельности которыхъ направлена на наши западныя губерніи и Малороссію. Офени берутъ на фабрикахъ товаръ въ кредитъ на продолжительный срокъ и расходятся по всѣмъ концамъ Имперіи. У офеней, чисто русскихъ по происхожденію, существуетъ особаго рода, придуманный ими языкъ, на которомъ они обыкновенно говорятъ между собою, чтобы скрыть свои торговыя дѣла отъ другихъ торговцевъ, могущихъ съ ними конкурировать.

XX. Ярославская губернія (10 уѣздовъ).

646 кв. миль или 31,654 кв. версты. | 1.010,662 жителей. | Плотность населенія. } 1,581 чел. на кв. милю 32,27 на кв. версту.

Губ. ЯРОСЛАВЛЬ. Уѣздн. гг. **Даниловъ, Любимъ, Молога, Мышкинъ, Пошехонье, Романовъ-Борисоглѣбскъ, Ростовъ, Рыбинскъ, Угличъ.** Зашт. г. Петровскъ, посадъ Норскій.

Въ **Ярославской** губерніи, также не благопріятствующей хлѣбопашеству по изобилію болотистыхъ и лѣсныхъ пространствъ, процвѣтаетъ однакоже разведеніе *льна*, а слѣд. и *льняная промышленность*. Въ губ. г. **ЯРОСЛАВЛѢ** (23,000 ж.); при р. Волгѣ, гдѣ впадаетъ въ нее Которосль, находится Демидовскій лицей юридическихъ наукъ. Въ окрестностяхъ его находится множество *полотняныхъ фабрикъ*, на которыхъ выдѣлываются тонкія полотна, пользующіяся вполнѣ заслуженною репутаціею. Есть фабрики и для выдѣлки *бумажныхъ тканей*. Г. **Рыбинскъ** замѣчателенъ, какъ важнѣйшая *хлѣбная пристань*. Не говоря уже о томъ, что цѣнность ежегодно привозимыхъ къ рыбинской пристани товаровъ простирается на сумму свыше 30 милліоновъ рублей, громадное количество ихъ прямо бросается въ глаза даже тому, кто бы мимоѣздомъ посѣтилъ Рыбинскъ. Нагружаемыя суда тѣснятся по Волгѣ въ такомъ громадномъ количествѣ, что буквально закрываютъ отъ глазъ широкую рѣку, образуя сплошной волнующійся мостъ изъ барокъ и другихъ судовъ, тѣснящихся здѣсь подъ всевозможными наименованіями. Въ лѣтнее время населеніе Рыбинска восходитъ до 85,000 человѣкъ. Г. **Ростовъ**, при оз. Неро, замѣчателенъ *огородничествомъ*, развитымъ

[1]) С. Холуй въ Вязниковскомъ уѣздѣ.

въ громадныхъ размѣрахъ въ его уѣздѣ. *Цикорій, мята, сладкій горошекъ* развозятся оттуда едва ли не на всю Россію. Г. **Угличъ** пріобрѣлъ весьма грустную историческую извѣстность убіеніемъ Царевича Дмитрія, мощи котораго покоятся въ Москвѣ.

Село **Великое,** Яросл. уѣзда, есть самое замѣчательное во всей Россіи мѣсто по громадному количеству складовъ *полотняныхъ издѣлій.*

XXI. Костромская губернія (12 уѣздовъ).

1,535 кв. миль или 75,215 кв. вер.	1.278,556 жителей.	Плотность населенія.	833 на кв. милю. 17,00 на кв. версту.

Губ. г. КОСТРОМА. Уѣздн. гг. **Буй, Варнавинъ, Ветлуга, Галичъ, Кинешма, Кологривъ, Макарьевъ на Унжѣ, Нерехта, Солигаличъ, Чухлома, Юрьевецъ-Повольскій.** Зашт. гг. Кадый, Лухъ, Плесъ, Судиславль, Старая Унжа. Посады: Большія Соли, Парфентьевъ, Пучежъ.

Костромская губ. очень богата *лѣсами,* которые, къ востоку отъ р. Унжи, становятся совершенно сплошными; среди этихъ лѣсовъ, въ дремучихъ чащахъ, находится множество озеръ, придающихъ значительную влажность почвѣ, чѣмъ и объясняется необыкновенное изобиліе ея безчисленными породами *грибовъ.* Главный промыселъ жителей составляетъ *сплавъ строевого* и *дровяного лѣса* во всѣ низовыя губерій. Кромѣ того эта губернія представляетъ собою обширный округъ *деревянныхъ построекъ* и *издѣлій.* Здѣсь, преимущественно по рѣкамъ Ветлугѣ и Унжѣ, изготовляется огромное количество *барокъ,* и особенно большихъ, расходящихся по всей Россіи подъ различными наименованіями: бѣлянъ, унжаковъ, разшивъ и т. п. За барками уже слѣдуютъ многочисленныя *мелкія деревянныя издѣлія,* каковы: ведра, ушаты, кадки, лохани, корыта, лопаты, чашки, скамейки, столы, стулья и пр. Такъ называемый *лычный промыселъ,* обнимающій собою безчисленныя издѣлія лаптей, матъ, рогожъ, лубковъ, коробовъ, кулей, развился здѣсь до такой степени, что **Ветлужскій край** получилъ другое равносильное названіе **Лычнаго края,** идущаго далеко за предѣлы Костромской губ. и переходящаго въ Вятскую, гдѣ, при постепенномъ удаленіи на востокъ, онъ постепенно теряетъ свой характеръ и гдѣ дерево и лыко постепенно начинаютъ уступать права свои металламъ. Въ южной части губерніи промыслы являются совершенно въ другомъ видѣ. Здѣсь развились промышленности *льняная* и *хлопчатобумажная.*

Губ. **Г. КОСТРОМА** (28,000 ж.), на р. Волгѣ, при впаденіи слѣва р. Костромы, принадлежитъ къ числу промышленныхъ городовъ Россіи. Здѣсь и *льнопрядильныя,* и *полотняныя фабрики,* здѣсь и *механическій,* и *чугунолитейный,* и *химическій* заводы. Въ окрестностяхъ города жители занимаются издѣліями мелкихъ металлическихъ вещей, слу-

жащихъ преимущественно для украшеній, какъ-то мѣдныхъ серегъ, колецъ, запонокъ, крестиковъ, застежекъ, цѣпочекъ и пр. Близъ города находится исторически замѣчательный **Ипатьевскій монастырь,** откуда былъ призванъ на царство родоначальникъ династіи Романовыхъ, Михаилъ Ѳеодоровичъ Романовъ. **Г. Солигаличъ,** при верховьяхъ р. Костромы, извѣстенъ *соляными источниками* и *соляными варницами*. **Г. Галичъ** славится выдѣлкою *опойковыхъ кожъ, замши, овчинъ,* простыхъ *перчатокъ* и торговлею ими. Лучшія *камчатныя ткани* — салфетки, скатерти, полотенца выдѣлываются въ селѣ **Вичугѣ** и зашт. городѣ **Плесѣ.** Въ Костромск. уѣздѣ находится знаменитое по истор. воспоминаніямъ село **Коробово,** принадлежащее свободнымъ бѣлопашцамъ Сусанинымъ, потомкамъ спасителя жизни царя Михаила Ѳеодоровича. Вблизи Коробова находится **Рыбное болото,** въ лѣсу котораго, зимою, погибъ Сусанинъ, принесшій въ жертву за царя собственную жизнь. Село **Домнино,** родина Сусанина, принадлежащее также свободнымъ бѣлопашцамъ, находится въ Буйскомъ уѣздѣ.

XXII. Нижегородская губернія (11 уѣздовъ).

931 кв. миль или 45,619 кв. вер. | 1.427,873 жителей. | Плотность населенія. } 1,533 на кв. милю. 31,29 на кв. версту.

Губ. г. НИЖНІЙ-НОВГОРОДЪ. Уѣздн. гг. **Ардатовъ, Арзамасъ, Балахна, Василь, Горбатовъ, Княгининъ, Лукояновъ, Макарьевъ, Семеновъ, Сергачъ.** Зашт. гг. Перевозъ, Починки. Села: Вельдеманово, Воротынецъ, Ворсма, Лысково, Павлово.

Губ. **Г. НИЖНІЙ-НОВГОРОДЪ** (слишкомъ 57,000 ж.), на р. Волгѣ, при сліяніи ея съ Окою, извѣстенъ богатѣйшею во всей Россіи *Макарьевскою ярмаркой* [1]), помѣщающеюся въ 60 каменныхъ корпусахъ и множествѣ деревянныхъ, такъ что число ярмарочныхъ лавокъ, магазиновъ и торговыхъ ларей доходитъ до 6 тысячъ. Туда съѣзжается ежегодно, около половины іюля мѣсяца, до 300 тысячъ человѣкъ со всѣхъ концовъ Россіи, а также множество персовъ, бухарцевъ, китайцевъ и др. азіатскихъ купцовъ. Главные предметы торговли: *хлѣбъ, хлопокъ, мѣха, чай*. Двумя послѣдними товарами и начинается ярмарка. Продавъ чай и мѣха, сибирскіе купцы начинаютъ уже покупать предметы европейской промышленности и даютъ толчокъ ярмаркѣ, разгорающейся въ августѣ. Двухмѣсячный оборотъ капиталовъ превосходитъ 200 милліоновъ р.

Нижній-Новгородъ, кромѣ того, играетъ важную роль въ русской исторіи. Въ началѣ XVII столѣтія нижегородцы, своимъ необыкновен-

[1]) Макарьевская ярмарка сосредоточивается въ такъ называемомъ ярмарочномъ городѣ, расположенномъ на мысѣ между Волгой и Окой. Кромѣ многочисленныхъ лавокъ въ немъ находятся: соборъ, присутственныя мѣста, театръ и мечеть.

нымъ примѣромъ любви къ отечеству, спасли Россію отъ бѣдствій и ужасовъ смутнаго времени. Имена Минина Сухорукова и князя Пожарскаго остались навсегда украшеніемъ русской исторіи. Въ городѣ находится памятникъ Минину и Пожарскому, и старинный Кремль. **Нижній-Новгородъ** соединяется желѣзною дорогою съ Москвою чрезъ городъ Владиміръ.

Села **Ворсма** и **Павлово** (Горбатовскаго уѣзда) замѣчательны *стальными издѣліями:* ножницами, ножами, наперстками, замками и проч., а село **Избыльце** — *канатными фабриками.* Село **Лысково,** занимающее по *хлѣбнымъ складамъ* второе мѣсто послѣ Рыбинска и третье послѣ Нижн. Новгорода, имѣетъ въ окрестностяхъ своихъ болѣе 300 мельницъ всевозможныхъ конструкцій: и вѣтряныхъ, и водяныхъ, и паровыхъ, на которыхъ перемалывается почти весь хлѣбъ, отправляемый изъ губерній черноземной полосы. При громадномъ изобиліи хлѣба здѣсь естественно возникли и *винокуренные заводы.* **Г. Арзамасъ** извѣстенъ многочисленными *маслобойнями,* на которыхъ большая часть льняного и коноплянаго сѣмени превращается въ масло. Цѣны на масло, опредѣляемыя въ Арзамасѣ, устанавливаютъ цѣны на всю Россію. Въ Ардатовскомъ уѣздѣ замѣчательны обширные **Выксунскіе** *желѣзодѣлательные заводы,* а также *чугуноплавильные.*

XXIII. Казанская губернія (12 уѣздовъ).

1,157 кв. миль или 56,673 кв. вер.	1.955,590 жителей.	Плотность населенія 1,690 на кв. милю. 34,8 на кв. версту.

Губ. г. КАЗАНЬ. Уѣздн. гг. **Козмодемьянскъ** (Чахмеола), **Лаишевъ, Мамадышъ, Свіяжскъ, Спасскъ, Тетюши, Царевококшайскъ, Цивильскъ, Чебоксары, Чистополь, Ядринъ.** Зашт. г. Арскъ. Посады Маріинскій и Троицкій.

Между городами этой губерніи первенствующую роль играетъ губ. **г. КАЗАНЬ,** находящійся при р. Казанкѣ, недалеко отъ ея впаденія въ Волгу. **Казань** почитается однимъ изъ лучшихъ русскихъ городовъ, но представляетъ замѣчательную смѣсь европейскаго съ азіатскимъ: здѣсь и христіанскія церкви, и татарскія мечети, и щегольскіе костюмы Европы, и халаты Азіи. Надъ городомъ высится старинный татарскій кремль съ башнею Сумбеки[1]). Казанскій университетъ пользуется извѣстностію во всей Россіи. Самые большіе торговые обороты достались въ Казани на долю татаръ, производящихъ торговлю въ городѣ и губерніи почти всѣми товарами, между которыми первенствуютъ произведенія *мыловаренныхъ, кожевенныхъ* и *свѣчныхъ* заводовъ, а также *суконныхъ*

[1]) Татары (мусульмане), составляющіе значительную часть населенія, чтутъ какъ святыню эту древнюю башню, въ которой будто бы похороненъ одинъ ихъ святой, выбрасывающій изъ своего полуоткрытаго черепа живую, чистѣйшую воду.

и *китайковыхъ фабрикъ*. Татары же являются по временамъ издателями книгъ духовнаго содержанія, печатающихся на татарскомъ языкѣ. Они особенно охотно печатаютъ коранъ. Къ чести татаръ надо сказать, что они отличаются честностію, опрятностію, любовью къ грамотности и промышленнымъ духомъ, такъ что Казань можно безъ ошибки назвать центромъ татарской образованности. Въ Чистопольскомъ уѣздѣ находится татарское селеніе **Уратьма,** составляющее средоточіе *кожевеннаго производства* и торговли кожами, Казанская губернія играетъ первенствующую роль торговлею съ горнозаводскимъ пространствомъ колоніальными и мануфактурными товарами, книгами, картинами, а также предметами модъ и косметики.

XXIV. Калужская губернія (11 уѣздовъ).

561 кв. миль или 27,489 кв. вер.	1.140,337 жителей.	Плотность населенія.	2,034 на кв. милю. 41,40 на кв. версту.

Губ. г. КАЛУГА. Уѣздн. гг. **Боровскъ, Жиздра, Козельскъ, Лихвинъ, Малоярославецъ, Медынь, Мещовскъ, Мосальскъ, Перемышль, Таруса.** Зашт. гг. Серпейскъ, Воротынскъ. Без. г. Сухиничи.

Калужская губернія, въ общихъ чертахъ своего характера и по своей мѣстности, имѣетъ большое сходство съ сосѣдними губерніями— **Тульской** и **Рязанской.** Лѣса становятся уже здѣсь рѣже и открываются *обширныя поля,* засѣянныя озимыми и яровыми хлѣбами, а также пенькой. Поэтому торговля губерніи вращается въ сферѣ *хлѣбопашества*, обработки и сбыта *пеньки,* заводская же и фабричная промышленности устремлены на *обработку шерсти.*

Губернскій городъ **КАЛУГА** (около 40,000 ж.), на рѣкѣ Окѣ, имѣетъ *пеньковыя фабрики* и обширные обороты по закупкѣ и продажѣ *хлѣба.* Здѣсь водворенъ былъ на жительство сдавшійся Россіи, при Гунибѣ, Шамиль. Въ Жиздринскомъ уѣздѣ находится село **Брынь** съ обширною *суконною фабрикой,* а также *хрустальнымъ* и *желѣзодѣлательнымъ* заводами Мальцева. Въ древности здѣсь были Брынскіе дремучіе лѣса. Въ Козельскомъ уѣздѣ сосредоточены *парусные заводы.* Заштатный городъ **Сухиничи** служитъ складочнымъ мѣстомъ пеньки, конопляпаго сѣмени и конопляпаго масла, а также сала. Продажа пеньки и пеньковыхъ издѣлій доходитъ въ калужской губерніи до весьма значительныхъ суммъ. Въ этой же губерніи заслуживаетъ вниманія фабрики писчебумажныя и фабрики простой оберточной бумаги. Уѣздный городъ **Малоярославецъ** сдѣлался достопамятнымъ по историческимъ событіямъ отечественной войны 1812 г. Здѣсь было кровопролитное сраженіе между русскими и Наполеоновскими войсками.

XXV. Тульская губернія (12 уѣздовъ).

562 кв. миль или 27,538 кв. вер. | 1.340,866 жителей. | Плотность населенія. | 2,386 на кв. милю. 48,69 на кв. версту.

Губ. г. ТУЛА. Уѣздн. гг. Алексинъ, Богородицкъ, Бѣлевъ, Веневъ, Епифань, Ефремовъ, Кашира, Крапивна, Новосиль, Одоевъ, Чернь.

Губ. **г. ТУЛА** (около 63,000 ж.), на р. Упѣ, замѣчателенъ казеннымъ *оружейнымъ заводомъ* и вообще обширнымъ производствомъ *металлическихъ издѣлій*, по преимуществу же мѣдно-котельныхъ; однихъ самоваровъ приготовляется ежегодно до 200,000. Здѣсь же фабрики гармоникъ и лучшія фабрики для обработки *щетины*. Въ Епифанскомъ уѣздѣ, на берегахъ рѣчки Непрядвы, одного изъ первыхъ притоковъ Дона, находится исторически знаменитое **Куликово-Поле**, гдѣ Вел. Кн. Дмитрій Донской разбилъ въ 1380 году полчища Мамая.

Тульская женщина.

XXVI. Рязанская губернія (12 уѣздовъ).

761 кв. миль или 37,289 кв. вер. | 1.713,581 жителей. | Плотность населенія. | 2,252 на кв. милю. 45,96 на кв. версту.

Губ. г. РЯЗАНЬ. Уѣздн. гг. Данковъ, Егорьевскъ, Зарайскъ, Касимовъ, Михайловъ, Пронскъ, Раненбургъ, Ряжскъ, Сапожокъ, Скопинъ, Спасскъ.

Рязанская губернія представляетъ уже переходъ къ *хорошей черноземной полосѣ*, а посему *хлѣбопашество* идетъ здѣсь весьма успѣшно, и жители губерніи ведутъ значительную торговлю *хлѣбомъ*. Въ этой губерніи отлично ростутъ *пшеница* и *свекловица*. Въ ея же предѣлахъ наиболѣе развиты ремесла *плотничное* и *кожевенное*,— первое въ уѣздѣ

Рязанская женщина.

Егорьевскомъ, а второе въ **Касимовскомъ;** *торговля скотомъ* составляетъ также видную, отличительную черту въ коммерческихъ оборотахъ Рязанской губерніи.

Губ. г. **Рязань** (свыше 30,000 ж.), находится при р. Трубежѣ, не въ далекомъ разстояніи отъ ея впаденія въ Оку. Въ Рязани сохранился древній теремъ, гдѣ жили прежніе великіе князья. Жители города торгуютъ *хлѣбомъ* и *скотомъ*. Г. **Зарайскъ** отправляетъ значительные *гурты скота* въ Москву и С.-Петербургъ. Въ **Касимовѣ,** на р. Окѣ, находится большая пристань; кромѣ того, и въ самомъ городѣ, и въ его уѣздѣ, славятся обширныя *канатныя фабрики* и *кожевенные заводы*.

VI. ПРОСТРАНСТВО ЧЕРНОЗЕМНОЕ ИЛИ ПАХАТНОЕ.

(Губерніи: Подольская, Волынская, Кіевская, Черниговская, Полтавская, Курская, Орловская, Харьковская, Воронежская, Тамбовская, Пензенская, Симбирская, Саратовская, Самарская).

Черноземъ, лежащій толстымъ слоемъ на огромномъ пространствѣ, начинаясь съ запада отъ губерніи Волынской и кончаясь на востокѣ губерніей Самарской, покрываетъ около 87 милліоновъ десятинъ. Черноземъ, образовавшійся изъ перегноя органическихъ веществъ, какъ то: растеній, животныхъ, разныхъ отложеній, поземовъ и пометовъ, является самымъ существеннымъ условіемъ плодородія почвы, а это плодородіе естественно развиваетъ *хлѣбопашество* и *земледѣліе* въ обширномъ значеніи слова. Западная часть этого пространства замѣчательна влажностью атмосферы, происходящей отъ западныхъ, насыщенныхъ влагою вѣтровъ и влажной почвы, а потому въ Волынской, а также въ Кіевской и Черниговской губерніяхъ разрослись обширные дремучіе *лѣса* и *густые камыши,* тянущіеся отсюда въ западо-сѣверо-западномъ направленіи до послѣднихъ западныхъ предѣловъ Гродненской губерніи подъ именемъ **Полѣсья.** Южная же

часть Волынской, среднія части Кіевской, Черниговской и Курской губерній начинаютъ обнаруживать постепенное повышеніе, которое становится уже весьма замѣтнымъ въ такъ называемой **Каменной Грядѣ,** составляющей слабое продолженіе Карпатскихъ горъ. Эта Каменная Гряда, въ Курской губерніи, принимаетъ особенно дикій характеръ, пересѣкаясь глубокими лощинами и оврагами и давая начало многимъ притикамъ Днѣпра и Дона.

Здѣсь уже черноземная почва вполнѣ плодородна и благопріятствуетъ земледѣлію во всѣхъ его видахъ и оттѣнкахъ: здѣсь и обильное *хлѣбопашество,* и *садоводство,* и *огородничество.* Восточная часть черноземнаго пространства, особенно въ южныхъ частяхъ Самарской, Саратовской и отчасти Воронежской губерній, представляетъ уже, при всемъ своемъ плодородіи и хорошемъ климатѣ, довольно замѣтный переходъ къ степнымъ пространствамъ съ рѣзкимъ континентальнымъ характеромъ.

Табакъ (Nicotiana tabacum).

Кромѣ главнѣйшихъ продуктовъ *земледѣлія,* т. е. ржи, пшеницы, ячменя, овса, гречихи и проса, на всемъ протяженіи чернозем-наго пространства, находятся обширныя плантаціи *сахаристой свеклы* и *табаку.* Особенно важны *свекловичныя плантаціи,* раскинутыя на большомъ протяженіи въ губерніяхъ: Подольской, Кіевской, Черниговской, Курской и Харьковской. Среди этихъ плантацій необходимо должны были возникнуть и *сахарные заводы,* изъ которыхъ самые замѣчательные принадлежатъ графамъ Бобринскимъ, Браницкимъ и Потоцкимъ. Особенно важенъ заводъ въ мѣстечкѣ **Смѣлѣ.** *Плантаціи табачныя* сгруппировались въ губерніяхъ Самарской, Полтавской и Черниговской.

При благопріятныхъ условіяхъ *климата* и *почвы,* на ряду съ хлѣбопашествомъ, развились въ большихъ размѣрахъ *огородничество* и *садоводство.* То и другое сосредоточены болѣе въ западной части черноземной полосы и болѣе всего въ губерніяхъ малороссійскихъ, то есть Полтавской и Черниговской, но и губерніи Подольская[1]) и Кіевская также богаты и садовыми плодами, коковы яблоки, груши, сливы, вишни, бергамоты, черешни, и огородными овощами. Въ этихъ губерніяхъ повсемѣстно засѣваются цѣлыя

[1]) Съ Подольской губерніи, на западѣ, начинаются виноградники, составляющіе уже отличительную черту южной, степной полосы.

поля арбузами и дынями. Эти обширныя поля, обнесенныя частоколомъ или плетнемъ, носятъ тамъ названіе *баштановъ*. Изъ садовъ особенно замѣчательны: Лубенскій фруктовый садъ и онъ же садъ лекарственныхъ растеній при казенной запасной аптекѣ, а также садъ Софіевскій. Но и въ Пензенской губ., лежащей далеко за предѣлами Малороссіи, славится уже давно отличный фруктовый садъ при училищѣ садоводства.

Громадное изобиліе *хлѣба* и затруднительныя условія для его сбыта естественно должны были развить *винокуреніе*, чтобы обращать непроизводительно остающіеся у мѣстныхъ землевладѣльцевъ большіе запасы этого хлѣба въ спиртъ, ежегодное приготовленіе котораго доходитъ до 13.000,000 ведеръ. Всего болѣе спиртъ гонится въ губерніяхъ: Тамбовской, Воронежской, Харьковской, а также Кіевской и Подольской.

Богатая растительность Малороссіи не имѣетъ уже того мрачнаго характера, которымъ отличается Полѣсье. Лѣса Малороссіи веселы, игриво зелены, привѣтливы. Украшеніе этихъ гостепріимныхъ лѣсовъ составляютъ: *дубъ, букъ, вязъ, ясень, орѣшникъ*. Животныя почти всѣ тѣ же, о которыхъ было говорено въ предъидущихъ отдѣлахъ, но лѣса оглашаются цѣлыми хорами *пѣвчихъ птицъ*, почти исключительно водящихся въ этомъ прекрасномъ краѣ. Здѣшіе *соловьи* (курскіе особенно) и *жаворонки*—самые лучшіе во всей Россіи. Въ этихъ же мѣстностяхъ водится довольно большая степная птица *дрофа*, дающая вкусное мясо. Лучшія описанія Малороссіи, полныя правды и прелести, находятся въ сочиненіяхъ Пушкина и Гоголя.

Малороссіянинъ.

При такихъ благопріятныхъ условіяхъ земледѣлія черноземнаго пространства, при обиліи корма изъ самыхъ сочныхъ травъ, которыми особенно отличаются малороссійскія травянистыя степи, развилось въ обширныхъ размѣрахъ *скотоводство* и особенно въ двухъ знаменитыхъ породахъ рогатаго скота *черкасской* и *украинской*. По первой породѣ особенно замѣчательны губерніи: Самарская, Саратовская и частію Харьковская, а по второй Полтавская. Отсюда многочисленные *гурты* убойнаго скота направляются къ центральнымъ губерніямъ, а также въ Москву и чрезъ нее въ Петербургъ. На ряду съ крупнымъ рогатымъ скотомъ, весь этотъ край богатъ и *овцами*, а потому *овцеводство* составляетъ весьма важный предметъ промышленности и особенно въ губерніяхъ: Полтавской, Воронежской, Харьковской и Саратовской, въ которыхъ, въ общей сложности, считаютъ до 2 милліоновъ *тонкорунныхъ мериносовъ*.

Губернія Воронежская особенно замѣчательна *конскими заводами*. Рѣка Битюгъ, текущая съ лѣвой стороны въ Донъ, составляетъ первенствующій въ Россіи разсадникъ лучшихъ лошадей, называемыхъ также *битюгами;* онѣ весьма рослы и такъ сильны, что иная лошадь можетъ везти свыше 100 пудовъ. Независимо отъ силы и рослости, воронежскія лошади отличаются быстротой бѣга и красотой. **Хрѣновскій** и **Анненскій** конскіе заводы пользуются уже давно вполнѣ заслуженною извѣстностію.

О *мануфактурной* и *торговой промышленностяхъ* этого пространства мы будемъ говорить при описаніи каждой изъ составляющихъ его губерній.

Жители. Рѣки Припять и Ясельда образуютъ этнографическую границу между бѣлорусскимъ и малороссійскимъ населеніемъ Волынской губ., однако это малороссійское населеніе не даетъ еще Волыни права называться Малороссіею, которую въ строгомъ смыслѣ

составляютъ лишь губерніи Полтавская и Черниговская, но къ Малороссіи причисляютъ также и Кіевскую.

Многіе идутъ гораздо далѣе, давая имя Малороссіи и Волынской, и Харьковской, такъ какъ въ хроникахъ XIII вѣка впервые упоминаемое названіе «Малая Русь» примѣнялось къ Волыни, а частію къ Галиціи. Съ другой стороны и Великая Русь имѣла также свои «*окраины*», или «*украйны*», сосредоточившіяся большею частію въ Харьковской губ. и выступавшія даже въ границы Курской и Воронежской, слѣд. нельзя строго упрекнуть и тѣхъ, кто приписываетъ Малороссіи болѣе широкія границы.

Малороссіяне вообще народъ красивый и стройный; ихъ женщины отличаются граціозной поступью, ласковымъ взглядомъ, пріятнымъ голосомъ и также весьма красивымъ костюмомъ. Вышивки красными и синими нитками украшаютъ рубашку, юбку, передникъ разными узорами, наконецъ *малороссіянки* держатъ свои хаты въ большомъ порядкѣ и опрятности. Какъ ни скромны эти жилища, даже самыя мазанки изъ глины, но они хорошо покрыты соломой и чисто выбѣлены известью. Мужчины также отличаются весьма чистымъ и звучнымъ голосомъ, такъ что лучшіе голоса, особенно теноры церковныхъ пѣвчихъ Россіи, выбираются по преимуществу изъ малороссовъ. Малороссійское населеніе выдѣляется въ двухъ особенныхъ типахъ—*казакахъ* и *чумакахъ*. *Казаки* не составляютъ собою особой семьи по языку или происхожденію, которая отличалась бы отъ другихъ славянъ. Если они нѣсколько и разошлись съ своими единоплеменниками, то уже никакъ не кровью, а наслѣдственными чертами, образовавшимися у нихъ подъ вліяніемъ нравовъ бродячей жизни и чувства гордой независимости храбраго и отважнаго молодечества,—чертами, которыми и дѣйствительно всегда отличалось наше казацкое войско. *Чумаки* составляютъ другой оригинальный типъ. Они представляютъ собою нѣчто въ родѣ обширнаго общества извощиковъ, доставителей и отправителей товаровъ. Земледѣліемъ они не занимаются, а почти постоянно *чумакуютъ*, т. е. отправляются съ возами цѣлыми караванами въ какой либо городъ, гдѣ, получивъ товаръ съ полнымъ довѣріемъ отъ отправителя, доставляютъ его въ Одессу и другіе значительные города съ полнѣйшею исправностію, и имъ весьма охотно поручаютъ это, такъ какъ ихъ цѣны гораздо дешевле желѣзнодорожныхъ цѣнъ и притомъ товаръ доставляется скорѣе, чѣмъ по этимъ дорогамъ, гдѣ, какъ извѣстно, царятъ постоянныя неисправности и медленность, задерживающія транспорты въ своихъ кладовыхъ по нѣскольку мѣсяцевъ. Вмѣсто часовъ у чумака всегда неизбѣжный пѣтухъ, а вмѣсто барометра, указателемъ времени служитъ трава серебристый ковыль.

Малороссіянка.

Малороссіяне, послѣ *великоруссовъ*, составляютъ весьма значительный процентъ въ населеніи государства. Ихъ считается свыше 13 милліоновъ. *Малороссіяне* народъ кроткій, добродушный, но лѣнивый и апатичный, хотя отличающійся умомъ и смѣтливостію. Не взирая однакоже на свою апатичность и медлительность, малороссіяне способны исполнять тяжелый и продолжительный трудъ. Они неохотно подчиня-

ются нововведеніямъ, предпочитая излюбленную старину. Прекрасная природа ихъ родины сильно вліяетъ на ихъ чувства и воображеніе, а потому между ними много художниковъ, поэтовъ, пѣвцовъ и музыкантовъ. Странствующій кобзарь или бандуристъ весьма часто можетъ быть встрѣченъ въ селахъ и деревняхъ; онъ распѣваетъ подъ аккомпанементъ своей кобзы или бандуры національныя пѣсни. Есть еще музыканты лирники, но играющіе вовсе не на лирѣ, а на особомъ старинномъ инструментѣ „рылѣ“. Кромѣ обыкновенныхъ пѣсенъ, у нихъ есть и другія, составляющія какъ бы историческіе отрывки. Это „*думы*“, бытовые разсказы, рисующіе прошлое съ его отжившими надеждами, страхами, радостями и горемъ, чувствами и страстями, волновавшими людей прошлой эпохи. Слушая эти думы, *малороссъ* невольно переносится въ далекую старину и живетъ жизнію своихъ предковъ. Въ пѣсняхъ любви весьма много нѣжнаго чувства, силы и скромности. *Малороссійскій языкъ*, вслѣдствіе многихъ, неблагопріятно сложившихся для него обстоятельствъ, мало обработанъ грамматически, но тѣмъ не менѣе пѣвучъ, нѣженъ и выразителенъ для поэтическихъ произведеній. Имя Тараса Шевченко пользуется вполнѣ заслуженнымъ уваженіемъ. Сперва крѣпостной, потомъ солдатъ, этотъ несчастливецъ, въ пѣсняхъ своихъ, разсказываетъ о бѣдствіяхъ народа и говоритъ ему о будущихъ „правдѣ и волѣ“. Въ Малороссіи, впрочемъ, господствующій языкъ все-таки *русскій*. Онъ принятъ въ обществѣ, въ печати, въ дѣлѣ преподаванія, дѣловыхъ сношеніяхъ и судопроизводствѣ.

Далѣе къ востоку встрѣчаются *мордвины* или *мордва*, до 800,000 человѣкъ. Они составляютъ остатокъ одного изъ древнихъ народовъ Россіи. *Мордва*, отдѣльными группами, занимаетъ почти весь средній бассейнъ Волги, до Суры, въ губерніяхъ: Симбирской, Самарской, Пензенской, а отчасти встрѣчается въ нѣсколькихъ селеніяхъ и деревняхъ Тамбовской и Нижегородской губерній. *Мордвины*, судя по сосѣдству, или во всемъ близко подходятъ къ русскимъ, или также близко къ татарамъ, но всѣ они христіане и принадлежатъ къ племени *финскому*. Хотя глаза у нихъ монгольскіе—косые и прорѣзные, но почти всегда голубые. Одежда ихъ, судя по мѣстности, весьма разнообразна, и украшенія ихъ — большія мѣдныя бляхи по обѣ стороны лица и на груди — весьма оригинальны, *мордовки же*, кромѣ того, украшаютъ себя заячьими хвостами и медвѣжьими зубами, а между ними мѣдными монетами, богатыя же серебряными и даже золотыми. Независимо отъ христіанства у нихъ сохранилась и ихъ древняя миѳологія. Такъ сохранился „богъ боговъ“, олицетворяемый въ солнцѣ, есть и „мать Земля“ и другіе боги, а на ряду съ ними и вѣрованіе христіанское. У нихъ, между святыми, выше всѣхъ стоитъ Николай Угодникъ, которому дѣлаютъ разныя приношенія, какъ-то: масло, молоко, сметану и т. п.

XXVII. Подольская губернія (12 уѣздовъ).

763 кв. мили или 37,387 кв. вер.	2.576,518 жителей.	Плотность населенія.	3,374 на кв. милю. 68,32 на кв. версту.

Губ. г. КАМЕНЕЦЪ-ПОДОЛЬСКЪ. Уѣздн. гг. **Балта, Брацлавъ, Винница, Гайсинъ, Летичевъ, Литинъ, Могилевъ-на-Днѣстрѣ, Новая Ушица, Ольгополь, Проскуровъ, Ямполь.** Заштат. гг. Сальница, Старая Ушица, Хмѣльникъ. Мѣстечки: Дунаевцы, Кривое озеро, Немировъ, Тульчинъ.

Губ. г. **Каменецъ-Подольскъ** (около (23,000 ж.) лежитъ на крутомъ берегу р. Смотрича, впадающаго въ Днѣстръ, неподалеку отъ австрійской границы. Городъ соединенъ съ противоположной, зарѣчной стороной, великолѣпнымъ віадукомъ. Кромѣ того прекрасный мостъ соединяетъ его съ древней крѣпостцей, которая своими круглыми башнями и остроконечными крышами придаетъ мѣстности живописный видъ. Въ Каменцѣ сильно развита у евреевъ контрабандная торговля. **Могилевъ-на-Днѣстрѣ** съ *тутовыми* плантаціями и многочисленными *свеклосахарными* заводами. Въ уѣздѣ Брацлавскомъ находятся два замѣчательныхъ въ этомъ отношеніи мѣстечка: **Немировъ** и **Тульчинъ.** Оба принадлежатъ графамъ Потоцкимъ. Тульчинъ, кромѣ того, замѣчателенъ по воспоминаніямъ историческимъ изъ временъ отечественной войны 1812 года. Заслуживаетъ также вниманія по винодѣлію хорошій городъ **Винница.**

XXVIII. Волынская губернія (12 уѣздовъ).

1,302 кв. мили или 63,798 кв. вер.	2.062,270 жителей.	Плотность населенія.	1.584 на кв. милю. 33,35 на кв. версту.

Губ. г. ЖИТОМИРЪ. Уѣздн. гг. **Владиміръ-Волынскій, Дубно, Заславль, Ковель, Кременецъ, Новградъ-Волынскій, Луцкъ, Овручъ, Острогъ, Ровно, Староконстантиновъ.** Мѣстечки: Почаевъ и Радзивиловъ.

Губ. г. **Житомиръ** (болѣе 54,000 ж.) лежитъ на р. Тетеревѣ, впад. въ Днѣпръ съ правой стороны. Здѣсь издается много газетъ на еврейскомъ языкѣ. Лучшимъ и красивѣйшимъ изъ городовъ губерніи почитается уѣздный городъ **Кременецъ,** имѣющій духовную семинарію. Въ Кременецкомъ уѣздѣ находится два замѣчательныхъ мѣстечка: **Почаевъ** съ Почаевской лаврой, близъ австрійской границы, и **Радзивиловъ** съ первоклассной таможней. **Острогъ,** въ верхнемъ теченіи р. Горыни, замѣчателенъ своими *суконными фабриками.* Онъ былъ нѣкогда столицею Князей Острожскихъ, покровительствомъ и иждивеніемъ которыхъ была здѣсь напечатана въ 1581 году первая библія на церковно-славянскомъ языкѣ.

XXIX. Кіевская губернія (12 уѣздовъ).

926 кв. миль или 45,374 кв. вер.	2.507,231 жителей.	Плотность населенія.	2,707 на кв. милю. 55,24 на кв. версту.

Губ. г. КІЕВЪ. Уѣздн. гг. Бердичевъ, Васильковъ, Каневъ, Звенигородка, Липовецъ, Радомыслъ, Сквира, Тараща, Умань, Черкасы, Чигиринъ. Мѣстечки: Богу, славъ, Борщаговка, Бѣлая Церковь, Бѣлополье, Златополь, Межигорье, Смѣла-Шпола.



Почаевская Лавра въ мѣстечкѣ Почаевѣ, Волынской губерніи.

Святыни русскаго народа.

Губ. г. и сильная крѣпость **Кіевъ** (болѣе 127,000 ж.) лежитъ при р. Днѣпрѣ. Онъ считается однимъ изъ лучшихъ городовъ Россіи. При

началѣ Русскаго Государства онъ былъ столицею его, когда русскіе князья, покинувъ Новгородъ, поселились значительно южнѣе и въ лучшемъ климатѣ. Въ Кіевѣ находится много древностей, священныхъ для всѣхъ русскихъ: Кіево-Печерская лавра, возвышающаяся на тѣхъ мѣстахъ, гдѣ были крещены кіевляне-язычники *), Златоверхій Ми-



Святыни русскаго народа.

Кіево-Печерская Лавра.

хайловскій монастырь, Десятинная церковь, построенная Великимъ Княземъ Владиміромъ Святымъ. Изъ современнаго въ немъ замѣчательны: Университетъ Св. Владиміра, женскій институтъ, три гимназіи, Духовная Академія и Семинарія. Мѣстность Кіева весьма

*) Между святыми угодниками здѣсь покоятся и мощи лѣтописца Нестора.

живописна: онъ построенъ частію на крутыхъ холмистыхъ берегахъ Днѣпра, частію на низменности, у самой воды, а поэтому очень разбросанъ. Въ городѣ находится много прекрасныхъ садовъ. Аллеи пирамидальныхъ тополей, ростущихъ группами по скатамъ холмовъ, составляютъ своею зеленью яркій контрастъ съ позолотою куполовъ многочисленныхъ церквей. Нижняя часть города называется Подоломъ, гдѣ по преимуществу сосредоточена торговля. Лучшая изъ улицъ носитъ названіе „Крещатикъ“. Желѣзная дорога на сѣверъ—къ Москвѣ, и на югъ—къ Черному морю. **Бердичевъ,** одинъ изъ самыхъ богатыхъ торговыхъ городовъ во всемъ этомъ краѣ, населенъ по преимуществу евреями. Въ шутку Бе̓рдичевъ называютъ кіевскимъ Іерусалимомъ, такъ какъ вокругъ него сгруппировались въ огромномъ числѣ сыны Израиля, проживающіе въ Россіи. Торговые обороты Бердичева простираются до 50 милліоновъ въ годъ; товары сохраняются евреями въ подземныхъ гротахъ.

Въ мѣстечкѣ **Бѣлой Церкви,** бывшемъ однимъ изъ главныхъ казацкихъ городовъ, подписанъ договоръ съ Польшею, признавшей независимость Украйны. Въ древнемъ замкѣ есть драгоцѣнные историческіе документы. Въ мѣстечкѣ **Смѣлѣ,** Черкасскаго уѣзда, находятся обширные сахарные заводы, также, какъ и въ **Шполѣ,** Звенигородскаго уѣзда.

XXX. Черниговская губернія (15 уѣздовъ).

951 кв. миля или 46,599 кв. вер. | 1.970,094 жителей. | Плотность населенія. } 2,072 на кв. милю. 42,29 на кв. версту.

Губ. г. ЧЕРНИГОВЪ. Уѣздн гг. **Борзна, Глуховъ, Городня, Козелецъ, Конотопъ, Кролевецъ, Мглинъ, Новозыбковъ, Новгородъ-Сѣверскій, Нѣжинъ, Остеръ, Сосница, Стародубъ.** Зашт. гг. Борзна, Коропъ, Новое Мѣсто, Погаръ. Мѣстечки: Батуринъ, Иванъ-Городъ, Любечъ, Почепъ, Седневъ. Посады: Святскій, Клинцы, Ардонъ. Села: Толстодубовка и Шостка (съ порохов. заводомъ).

Губ. г. **Черниговъ** (19,000 ж.), при рѣкѣ Деснѣ, въ древности принадлежалъ сѣверянамъ. Но болѣе его замѣчательны: г. **Нѣжинъ** (22,000 ж.) съ Историко-филологическимъ институтомъ, бывшимъ прежде лицеемъ Графа Безбородко. Часть его жителей изъ грековъ, поселившихся здѣсь въ XVII столѣтіи въ качествѣ колонистовъ, ведетъ торговлю табакомъ. **Новгородъ-Сѣверскій,** бывшій нѣкогда столицею Великаго Княжества Сѣверскаго. Въ Суражскомъ уѣздѣ, въ посадѣ **Клинцахъ** и колоніи **Новыхъ-Мезеричахъ,** находятся обширныя *суконныя фабрики.*

XXXI. Полтавская губернія (15 уѣздовъ).

906 кв. миль или 44,394 кв. вер.	2.362,066 жителей.	Плотность населенія.	2,607 ч. на кв. милю. 53,20 на кв. версту.

Губ. г. ПОЛТАВА. Уѣздн. гг. **Гадячъ, Зеньковъ, Золотоноша, Кобеляки, Константиноградъ, Кременчугъ, Лохвица, Лубны, Миргородъ, Переяславль, Пирятинъ, Прилуки, Ромны, Хороль.** Зашт. гг. Глинскъ, Градижскъ. Посадъ Крюковъ, м. Переволочна.

Памятникъ, воздвигнутый на мѣстѣ отдыха Петра I послѣ полтавской битвы.

Губ. г. **Полтава** (41,000 ж.), при р. Ворсклѣ, замѣчателенъ большою побѣдою, одержанною здѣсь Петромъ Великимъ надъ Карломъ XII 29 іюня 1709 г. Въ 5 верстахъ отъ города находится большой

земляной курганъ надъ могилою павшихъ подъ Полтавою русскихъ воиновъ. Онъ носитъ названіе *Шведской могилы;* у могилы находится церковь.

Г. **Кременчугъ,** на лѣв. берегу Днѣпра, съ посадомъ **Крюковымъ** по другой сторонѣ рѣки, ведетъ большую торговлю *солью,* добываемою изъ крымскихъ озеръ, и *хлѣбомъ.* **Лубны,** на р. Сулѣ, съ казенною *запасною аптекою* и большимъ складомъ аптекарскихъ матеріаловъ. При этой аптекѣ находится *садъ лекарственныхъ растеній,* разведенный еще Петромъ Великимъ.

XXXII. Курская губернія (15 уѣздовъ).

843 кв. мили или 41,307 кв. верстъ. | 2.314,300 жителей. | Плотность населенія. } 2,745 на кв. милю. 56,20 на кв. версту.

Гг. КУРСКЪ. Уѣздн. гг. **Бѣлгородъ, Грайворонъ, Короча, Дмитріевъ-на-Свапѣ, Льговъ, Новый-Осколъ, Обоянь, Путивль, Рыльскъ, Старый-Осколъ, Суджа, Тимъ, Фатежъ, Щигры.** Зашт. гг. Богатый, Мирополье, Хотмыжскъ. Слобода Глушково.

Губ. г. **КУРСКЪ** (до 32,000 ж.), при рч. Тускари [1]), замѣчателенъ *воскобѣлильными* и *салотопенными* заводами. Здѣсь пользуется большою извѣстностію *Коренная ярмарка,* обыкновенно располагаемая при Богородицко-Знаменскомъ монастырѣ, въ 27 верстахъ отъ города. Г. **Бѣлгородъ** ведетъ большія торговыя дѣла и славится также *воскобѣлильными* и *салотопенными* заводами.

XXXIII. Орловская губернія (12 уѣздовъ).

848 кв. миль или 41,552 кв. версты. | 1.892,932 жителей. | Плотность населенія. } 2,232 на кв. милю. 45,56 на кв. версту.

Губ. г. ОРЕЛЪ. Уѣздн. гг. **Болховъ, Брянскъ, Дмитровскъ, Елецъ, Карачевъ, Кромы, Ливны, Малоархангельскъ, Мценскъ, Сѣвскъ, Трубчевскъ.** Село Дешкино.

Орловская губ. принадлежитъ къ числу лучшихъ губерній пахатнаго пространства. По ней стремятся воды трехъ рѣчныхъ бассейновъ. По срединѣ протекаетъ своимъ верховьемъ р. Ока, правый притокъ Волги, по западной же сторонѣ и по восточной ея окраинѣ текутъ: Десна, лѣв. притокъ Днѣпра, и Сосна, правый притокъ Дона.

Губ. г. **ОРЕЛЪ** (около 77,000 ж.), въ верховьяхъ Оки, при впаденіи рѣчки Орлика, представляетъ со бою весьма дѣятельный торговый центръ, особенно по отпуску *ржи, пшеницы* и *пеньки.* Этотъ отпускъ про-

[1]) Рч. Тускоръ изливается въ р. Сеймъ.

стиртется свыше 2.000,000 р. въ годъ. Г. **Брянскъ** (Дебрянскъ) получилъ свое названіе отъ дебрей или густыхъ лѣсовъ, окружавшихъ его въ прежнія времена и имѣвшихъ громкую историческую извѣстность подъ именемъ **Брянскихъ** лѣсовъ, но эти дремучіе лѣса, какъ и лѣса Муромскіе и Брынскіе, прославленные разными легендами и поэтическими сказаніями, давно уже утратили свою вѣковую таинственную дремучесть и сохранились лишь въ преданіи, такъ какъ почти совсѣмъ уже вырублены. Брянскъ настоящаго времени представляетъ собою городъ весьма значительной торговли по отпуску *хлѣба, сала, пеньки, лѣса* и *стекла* съ мѣстныхъ стеклянныхъ заводовъ. Годовой его отпускъ доходитъ до полутора милліона рублей. Кромѣ того въ Брянскѣ есть казенный *пушечно-литейный* заводъ и *арсеналъ*. **Болховъ** замѣчателенъ *канатными* и *веревочными* фабриками, а также большими *кожевенными* заводами. **Мценскъ** имѣетъ значительную *хлѣбную* пристань и также славится *пеньковыми* издѣліями. Кромѣ того въ Мценскѣ и его окрестностяхъ женщины занимаются плетеніемъ хорошихъ *кружевъ*. Вблизи города сохранились могильные курганы, напоминающіе кровопролитныя битвы съ татарами. **Елецъ,** крайній городъ въ восточномъ концѣ губерніи, имѣетъ, при р. Соснѣ, пристань и ведетъ обширную торговлю *готовою* уже *мукой*, преимущественно же крупичатой и гречневой.

XXXIV. Харьковская губернія (11 уѣздовъ).

989 кв. миль или 48,461 кв. верста.	2.160,263 жителей	Плотность населенія.	2,184 чел. на кв. милю. 44,57 на кв. версту.

Губ. г. ХАРЬКОВЪ. Уѣздн. гг. **Ахтырка, Богодуховъ, Валки, Волчанскъ, Зміевъ Изюмъ, Купянскъ, Лебединъ, Старобѣльскъ, Сумы.** Зашт. гг. Бѣловодскъ, Бѣлополье, Золочевъ, Краснокутскъ, Недригайловъ, Славянскъ, Чугуевъ.—Святогорская Успенская пустынь.

Губ. г. **ХАРЬКОВЪ** (болѣе 48,000 ж.), при р. Лопани, Харьковѣ и нѣсколькихъ другихъ ничтожныхъ рѣчкахъ, текущихъ въ Сѣверный Донецъ, принадлежитъ также къ числу лучшихъ губернскихъ городовъ Россіи; онъ имѣетъ университетъ и соединенъ желѣзной дорогой съ Москвою. Харьковъ пріобрѣлъ большую извѣстность четырьмя своими ярмарками: Крещенскою, Троицкою, Успенскою и Покровскою, на которыя стекается чуть ли не все населеніе Украйны. Обороты этихъ ярмарокъ простираются отъ 40 до 50 милліоновъ. Главное неудобство для жителей Харькова составляетъ недостатокъ въ хорошей водѣ для питья, добываемой большею частію изъ родниковъ. Въ **Старобѣльскомъ** уѣздѣ находятся обширные государственные *конскіе заводы.*

XXXV. Воронежская губернія (12 уѣздовъ).

1,196 кв. миль или 58,604 кв. версты. | 2.433,657 жителей. | Плотность населенія. 2,035 чел. на кв. милю. 41,53 на кв. версту.

Губ. г. ВОРОНЕЖЪ. Уѣздн. гг. **Бирючъ, Бобровъ, Бугучаръ, Валуйки, Задонскъ, Землянскъ, Коротоякъ, Нижнедѣвицкъ, Новохоперскъ, Острогожскъ, Павловскъ.** Слободы: Ливенскъ, Калитва. Дивногорскій-Успенскій монастырь.

Воронежская женщина.

Губ. г. **ВОРОНЕЖЪ** (до 59,000 ж.), при р. Воронежѣ, и уѣздный городъ **Задонскъ,** близъ лѣв. берега Дона, замѣчательны мощами святыхъ угодниковъ Митрофанія Воронежскаго и Тихона Задонскаго, куда ежегодно стекается множество богомольцевъ. Г. **Бобровъ** славится обширными *конскими заводами*, между которыми особенно знамениты: **Хрѣновскій** и **Чесменскій** или **Анненскій.** Слобода **Алексѣека** пріобрѣла извѣстность разведеніемъ въ огромномъ количествѣ *подсолнечниковъ* и приготовленіемъ подсолнечнаго масла.

XXXVI. Тамбовская губернія (12 уѣздовъ)

1,209 кв. миль или 59,241 кв. верстъ. | 2.490,313 жителей. | Плотность населенія. 2,059 чел. на кв. миль. 42,08 на кв. версту.

Губ. г. ТАМБОВЪ. Уѣздн. гг. **Борисоглѣбскъ, Елатьма, Кирсановъ, Козловъ, Лебедянь, Липецкъ, Моршанскъ, Спасскъ, Темниковъ, Усмань, Шацкъ.** Зашт. г. Кадомъ.

Губ. г. **ТАМБОВЪ** (34,000 ж.), при р. Цнѣ, ведетъ обширную торговлю *хлѣбомъ, кожами, саломъ* и *поташомъ*. Особенно замѣчателенъ уѣздн. г. **Моршанскъ** по своей богатѣйшей *хлѣбной пристани*, производящей ежегодно громадный отпускъ хлѣба. Г. **Липецкъ,** при р. Лѣсномъ Воронежѣ, славится цѣлебными *минеральными водами* и

липецкимъ медомъ, а **Спасскъ** огромнымъ сбытомъ *мерлушекъ* въ Китай чрезъ Кяхту, то есть еще прежде Кяхты чрезъ Нижній Новгородъ. Китайцы покупаютъ ежегодно до милліона штукъ.

XXXVII. Пензенская губернія (10 уѣздовъ).

705 кв. миль или 34,545 кв. версты. | 1.382,732 жителей. | Плотность населенія. 1.961 чел. на кв. милю. 40,03 на кв. версту.

Губ. г. ПЕНЗА. Уѣздн. гг. **Городище, Инсаръ, Краснослободскъ, Керенскъ, Мокшанъ, Норовчать, Нижній Ломовъ, Саранскъ, Чембаръ.** Зашт. гг. Верхній Ломовъ, Шешкѣевъ, Троицкъ.

Въ губ. г. **ПЕНЗѢ,** при р. Сурѣ, съ 42,000 населенія, находится *училище садоводства* и *садовниковъ,* при которомъ разведенъ обширный фруктовый садъ. Г. **Мокшанъ,** на р. Мокшѣ, имѣетъ большую *хлѣбную пристань,* уступающую однако полное первенство пристани Моршанской.

XXXVIII. Симбирская губернія (8 уѣздовъ).

898 кв. миль или 44,002 кв. версты. | 1.471,146 жителей. | Плотность населенія. 1,683 чел. на кв. милю. 34,71 на кв. версту.

Губ. г. СИМБИРСКЪ. Уѣздн. гг. **Алатырь, Ардатовъ, Буинскъ, Курмышъ, Сенгилей Карсунъ, Сызрань.** Зашт. гг. Канадей, Котяковъ, Тагай. Село Промзино-Городище.

Въ **Симбирской** губерніи, кромѣ губ. города **СИМБИРСКА**[1]), на Волгѣ, съ 37,000 жителей, весьма важнаго по обширной *хлѣбной пристани,* слѣдуетъ упомянуть другую подобную же пристань на Сурѣ, и именно **Промзино Городище. Карсунскій** уѣздъ славится замѣчательными *войлочными* и *поярковыми* издѣліями, каковы: войлоки, валяные сапоги, войлочные ковры и поярковыя шляпы. Этими издѣліями особенно отличаются два села: **Кобеляки** и **Никитино.**

XXXIX. Саратовская губернія (10 уѣздовъ).

1,534 кв. миль или 75,166 кв. верстъ. | 2.113,077 жителей. | Плотность населенія. 1,377 чел. на кв. милю. 28,11 на кв. версту.

Губ. г. САРАТОВЪ. Уѣздн. гг. **Аткарскъ, Балашовъ, Вольскъ, Камышинъ, Кузнецкъ, Петровскъ, Сердобскъ, Хвалынскъ, Царицынъ.** Посадъ Дубовка. Колонія Сарепта.

Въ губ. городѣ **САРАТОВѢ,** при р. Волгѣ (почти съ 109,000 ж.), находится также весьма важная *хлѣбная пристань.* Въ этой же гу-

[1]) Въ Симбирскѣ находится памятникъ исторіографу Карамзину.

Нѣмецкій колонистъ.

берніи замѣчателенъ по многолюдству населенія и зажиточности своихъ обитателей посадъ **Дубовка,** торгующій *лѣсомъ*. Не менѣе важное значеніе имѣетъ нѣмецкая колонія **Сарепта**[1]), на р. Сарпѣ, какъ по трудолюбію, такъ и богатству своихъ жителей, торгующихъ по преимуществу *табакомъ* и *горчицею* въ большихъ размѣрахъ, а городъ **Камышинъ** и его уѣздъ славятся лучшими по вкусу *арбузами* и большими складами *елтонской* и *баскунчатской соли*. Г. **Царицынъ,** на Волгѣ, очень важенъ какъ пристань, откуда товары направляются вверхъ по рѣкѣ и гдѣ перегружаются въ вагоны желѣзной дороги, идущей отъ этого города до Калачевской пристани на Дону, находящейся въ Донской области.

Нѣмецкая колонистка.

XL. Самарская губернія

(7 уѣздовъ).

2,743 кв. миль или 134,407 кв. верстъ.	2.224,093 жителей.
Плотность населенія.	811 чел. на кв. милю. 16,55 на кв. версту.

Губ. г. САМАРА. Уѣздн. гг. Бугульма, Бугурусланъ, Бузулукъ, Николаевскъ, Новоузенскъ, Ставрополь. Зашт. г. Сергіевскъ (Сѣрный городокъ).

Въ **Самарской** губ., кромѣ губ. г. **САМАРЫ** (139,000 ж.), лежащаго у изгиба Самарской луки рѣки Волги, при впад. р. Самары или Самарки и первенствующаго въ административномъ от-

[1]) **Сарепта** представляетъ своими огородами, зеленѣющими полями и прекрасными садами настоящій оазисъ среди песковъ.

ношеніи, замѣчателенъ зашт. г. **Сергіевскъ** съ *Сергіевскими сѣрными минеральными водами*, въ Бугурусланскомъ уѣздѣ, имѣющій еще другое названіе **Сѣрноводска, или Сѣрнаго городка**[1]). Въ Николаевскомъ уѣздѣ есть богатая нѣмецкая колонія **Екатериненштадтъ**, на Волгѣ. Отъ пристани этой колоніи отправляются большіе транспорты съ хлѣбомъ, пшеницей и табакомъ.

VII. ПРОСТРАНСТВО СТЕПНОЕ.

(Губерніи: Бессарабская, Херсонская, Екатеринославская, Таврическая, Область Донская и губ. Астраханская).

Вся южная полоса Европейской Россіи, составляющая степное пространство и имѣющая своими конечными предѣлами на западѣ устья Дуная и рѣку Прутъ, а на востокѣ восточн. границы Астраханской губерніи, даже рѣку Уралъ, представляетъ собою обширную безлѣсную степь, сѣверная граница которой находится въ Каменной Грядѣ и въ Донецкомъ кряжѣ. Какъ ни велико своимъ протяженіемъ и какъ ни однообразно кажется съ перваго взгляда степное пространство, но его степи рѣзко отличаются между собою характеромъ природы. Главнѣйшія противуположности особенно замѣтны въ западныхъ—черноморскихъ и восточныхъ—прикаспійскихъ степяхъ. Въ первыхъ, подъ почвою, состоящею большею частію изъ *чернозема*, находятся известняки, песчаники, граниты и гнейсы, мало благопріятствующіе росту лѣсовъ, а во-вторыхъ—мѣлъ, еще менѣе для нихъ благопріятный. Поэтому въ степномъ пространствѣ нельзя уже встрѣтить той древесной растительности, которую можно бы было назвать лѣсомъ: деревья этой полосы ростутъ большею частію въ одиночку или небольшими группами, но уже никакъ не сплошными, непроходимыми лѣсами, тянущимися на огромныхъ пространствахъ. Да и эти небольшія группы или рощи, состоящія болѣе изъ *дуба*, *вяза*, *клена*, *ясени* и др. породъ, находятся только на возвышенныхъ мѣстностяхъ. Отличительную черту западныхъ, т. е. черноморскихъ степей составляетъ богатая растительность *травъ* и *камышей*, а восточныхъ, или прикаспійскихъ, *песчаная*, *глинистая* или *солончаковая* почва, покрытая жесткими травами, терновниками, репейниками и особенно *солянкой*. Западныя степи отличаются еще безчисленнымъ множествомъ *балокъ* (овраговъ), покрытыхъ орѣшникомъ, бузиною, кустами боярышника и шиповникомъ. Образованіе подобныхъ балокъ, весема похожихъ на ложа высохшихъ рѣкъ, зависитъ отъ весеннихъ разливовъ и дождевыхъ потоковъ, размывающихъ почву и пролагающихъ себѣ ближайшій путь къ рѣкамъ или къ морю. Естественнымъ указаніямъ этихъ балокъ охотно слѣдуютъ мѣстные жители и пользуются ими

[1]) Кромѣ водъ больные лѣчатся здѣсь и кумысомъ, приготовляемымъ изъ лошадинаго молока.

какъ бижайшими соединительными путями, но чѣмъ ближе къ морю, тѣмъ рѣже попадаются эти балки.

Между травянистыми пространствами степей особенно замѣчательны такъ называемые *плавни,* составляющіе рѣзкую противуположность съ обнаженными, песчаными пространствами. *Плавни* занимаютъ низменныя мѣстности по берегамъ рѣкъ и у лимановъ и покрыты богатою растительностію садовъ, виноградниковъ, а болѣе всего безчисленныхъ камышей, тѣснящихся преимущественно у самой черты водъ и достигающихъ иногда трехсаженной высоты и болѣе. Въ тѣхъ же плавняхъ ростутъ тополи, раскидистыя ивы, черемуха, дикія яблони и груши. Климатическія условія плавней убійственны для здоровья человѣка, а потому они и не населены. Въ нихъ вѣчная гнилостная сырость, особенно при сильномъ испареніи отъ дневного солнца, въ воздухѣ же, подобно дыму или пару, висятъ цѣлыя тучи мошекъ и комаровъ. Ночь, на оборотъ, предтавляетъ совершенно другую картину. Вся мѣстность плавней оживаетъ во время ночной прохлады; здѣсь появляются и рыбаки, чтобы ловить рыбу и косцы, чтобы косить сѣно и рѣзать камыши, составляющіе почти единственное топливо жителей южнаго края. Работа тѣхъ и другихъ сопровождается пѣніемъ соловьевъ. Кромѣ плавней заслуживаютъ особаго вниманія *топуны,* т. е. небольшія углубленныя пространства, покрываемыя по временамъ наносимымъ вѣтрами тонкимъ и рыхлымъ пескомъ, въ которомъ нерѣдко погибаютъ не только животныя, но и люди, постепенно погружаясь въ него какъ въ топкую трясину. Таковы *топуны* въ крымскихъ степяхъ.



Дрофа (Otis tarda $^{1}/_{10}$).

Въ степныхъ пространствахъ замѣчательны еще жидкіе растворы почвы, называемые у мѣстныхъ жителей *прогноями* и образующіеся въ ложбинахъ и разныхъ углубленіяхъ отъ изобилія подпочвенной воды, размывающей почву и превращающей ее въ илъ или топкую грязь, въ которой также очень часто гибнутъ животныя, увлекаясь хорошимъ кормомъ, т. е. отличными, ростущими на нихъ травами, люди же, напротивъ, видятъ въ этой густой растительности предупрежденіе отъ грозящей опасности и конечно избѣгаютъ ея. Вообще же надобно замѣтить, что какъ по краямъ, такъ и внутри степей встрѣчается много солончаковъ, соленыхъ озеръ, болотъ и грязей, краснорѣчиво свидѣтельствующихъ о томъ, что эти степи, сравнительно еще недавно, покрывались морскими водами.

Отличительную черту *климата* всей степной полосы составляетъ сухость воздуха, происходящая отъ господствующихъ здѣсь восточныхъ вѣтровъ, несущихся сюда изъ степей Азіи и не встрѣчающихъ препятствія въ горныхъ кряжахъ, такъ какъ избранный ими широкій путь составляетъ свободное пространство равнинъ между Уралом и Кавказом. Восточные вѣтры, проходящіе надъ обширной сушею Азіи, а тѣмъ болѣе ея песчаныхъ степей, появляются уже здѣсь почти совсѣмъ безъ влаги, а потому какіе бы то ни было атмосферическіе осадки представляютъ въ южной полосѣ Ев. Россіи рѣдкое явленіе. Хотя лѣтомъ и бываютъ дождевые *ливни,* сопровождаемые сильными раскатами грома и ослѣпительно рѣющими молніями, но эти ливни очень рѣдки, такъ какъ отстоятъ одинъ отъ другого на цѣлый мѣсяцъ, а иногда и на полтора. Зимы, наступающія здѣсь въ исходѣ ноября и продолжающіяся до конца января, бываютъ гораздо суровѣе, чѣмъ слѣдовало бы ожидать, соображаясь съ географическими широтами, и зимніе морозы очень часто переходятъ за 25 градусовъ, сопровождаясь страшными вьюгами и буранами, но едва, въ исходѣ февраля или началѣ марта, наступитъ весна, степь мѣняетъ свой суровый видъ

Саранча (Acridium $^{3}/_{4}$).

и представляетъ собою безконечный зеленый коверъ густыхъ травъ, испещренный всевозможными полевыми цвѣтами. Травы, какъ люцерна, клеверъ, журавлиный горохъ, достигаютъ здѣсь исполинскаго роста двухъ саженъ, а репейники, чертопологъ, тростники или камыши отъ 3 до 4 саженъ; всѣ послѣднія, упомянутыя здѣсь растенія, подъ общимъ именемъ бурьяна, образуютъ густыя, непроходимыя чащи. Средняя температура года вращается между + 11 и + 11.65.

Сухой и теплый климатъ, при обиліи тучныхъ пастбищъ съ сочными травами, вполнѣ благопріятствуетъ *скотоводству. Лошади* и *рогатый скотъ* пасутся на лугахъ круглый годъ, даже зимою, которая бываетъ весьма непродолжительна, почва же, прикрытая небольшимъ снѣгомъ, всегда даетъ животнымъ легко добываемый ими подножный кормъ, который особенно скоро отбиваютъ лошади своими копытами и тѣмъ болѣе, что сочныя травы, завядающія отъ лѣтнихъ жаровъ, сохраняютъ и подъ снѣгомъ много питательности [1]).

Если степи не представляютъ большого разнообразія въ животныхъ, то тѣ немногіе виды, которые имъ свойственны, весьма хороши и многочисленны, какъ *лошади, рогатый скотъ, верблюды, овцы, свиньи.* Изъ многихъ городовъ этой полосы гонятся многочисленые *гурты* рогатаго скота и *табуны* лошадей во внутреннія губерніи Россіи. Въ 1878 году, въ степномъ пространствѣ, считалось не менѣе 22 милліоновъ головъ разныхъ породъ скота. Степи обитаюся также въ великомъ множествѣ *стрепетами, дрофами, куропатками,* а также и многочисленными врагами ихъ—*ястребами, орлами* и другими хищными птицами; вблизи же рѣкъ, болотъ и озеръ *журавлями, утками, чайками* и *цаплями,* безпощадно истребляющими лягушекъ и ящерицъ, а также полевыхъ мышей, сусликовъ или овражковъ, сурковъ и др., самыхъ опасныхъ враговъ земледѣлія и въ этомъ отношеніи вѣрными союзниками человѣка. Самымъ же страшнымъ врагомъ земледѣлія является *саранча* (сарана), летящая иногда такими сплошными и густыми тучами, что затмѣваетъ свѣтъ яркаго солнца. Бѣда, если эта непрошенная гостья сядетъ на землю. Она буквально истребитъ все ростущее и цвѣтущее на огромномъ пространствѣ, опустошая иногда цѣлые обширные уѣзды. Какъ ни энергично приступили въ послѣднее время къ истребленію этого вреднаго насѣкомаго, но всѣ мѣры населенія и правительства оказываются слишкомъ слабыми противъ такого страшнаго бича.



Виноградъ (Vitis vinifera).

Хлѣбопашество, при тучной почвѣ степныхъ пространствъ, въ цвѣтущемъ состояніи, не взирая даже на названныхъ враговъ его, каковы суслики, мыши и саранча. Почва и климатъ положительно благопріятствуютъ *пшеницѣ,* не особенно нуждающейся во влажности. Кромѣ того здѣсь ростутъ въ изобиліи: *ленъ, ячмень, кукуруза, овесъ.* Благопріятныя условія земледѣлія возвысили торговые обороты и благосостояніе многихъ городовъ, какъ Одесса, Маріуполь, Ейскъ, Бердянскъ, Ростовъ-на-Дону, Таганрогъ.

Однимъ изъ важнѣйшихъ промысловъ края является обширное *садоводство.* Оно особенно развито по южнымъ берегамъ Крыма, по рѣкамъ Днѣстру и Пруту, въ низовьяхъ Дона и Волги (у Астрахани). Главнѣйшій предметъ садоводства составляетъ *виноградъ,* за тѣмъ *фруктовыя деревья,* далѣе бахчи *дыни* и *арбузовъ,* и наконецъ разведеніе *табаку, подсолнечниковъ* [2]) и *шелковицы.* Лучшія виноградныя лозы находятся

[1]) Исключеніе составляютъ *мериносы,* содержимые зимою въ изгородяхъ, защищенныхъ отъ морозовъ и бурановъ, такъ какъ эта порода овецъ не можетъ переносить сильнаго холода. Впрочемъ иногда, при сильной стужѣ, загоняютъ въ нихъ и лошадей, и рогатый скотъ.

[2]) Дыни, арбузы, табакъ и подсолнечники ростутъ въ строгомъ смыслѣ не въ садахъ, а на бахчахъ (огородахъ) и на обширныхъ поляхъ, представляя уже полевыя плантаціи.

въ Крыму и особенно по долинамъ Байдарской и Судакской. Къ здѣшнему натуральному винограду, по распоряженію правительства, были привиты лучшія лозы венгерскія, испанскія, французскія и германскія. По достоинству, за *крымскими* лозами слѣдуютъ *донскія*, особенно же *цымлянскія*, и лозы *астраханскія*. Обиліе винограда развило и *винодѣліе*, которымъ особенно славятся крымскіе сады князя Воронцова.

Кипарисъ (Cupressus fastigiata).

По *фруктовымъ садамъ* первенствуетъ также южный берегъ Крыма. Здѣсь и персики, и абрикосы, и превосходные яблоки и груши, и фиги, и оливы. Эти фруктовые сады перемежаются лавровыми и кипарисовыми рощами. Бессарабія также богата садами и преимущественно славится сладкими и крупными *сливами*, а также вкусными *волошскими орѣхами*. Дыни и арбузы такъ многочисленны, что продаются за полный безцѣнокъ, и жители употребляютъ ихъ во множествѣ вмѣсто прохладительнаго питья. Самыми же знаменитыми по вкусу арбузами почитаются астраханскіе, а выше всѣхъ всетаки стоятъ арбузы *камышинскіе* [1]).

Табачныя плантаціи особенно сильно развиты въ Бессарабской губ. и въ Крыму, а также и въ губ. Херсонской. Эти плантаціи, особенно же вблизи городовъ Сорокъ и Дубоссаръ, принимаютъ все болѣе и болѣе обширные размѣры.

Донецкія горы изобилуютъ графитомъ, шиферомъ, желѣзной рудою, а главнѣе всего пластами *чернаго каменнаго угля* и *антрацита*, обнимающими собою обширныя пространства, и нѣтъ сомнѣнія, когда у насъ вполнѣ разовьется каменно-угольный промыселъ, то отечественный уголь вытѣснитъ привозный иностранный (англійскій). Однѣ Грушевскія копи даютъ ежегодно отъ 10 до 15 милліоновъ пудовъ каменнаго угля. Кромѣ Грушевскихъ и Лисичанскихъ копей, залежи каменнаго угля и антрацита находятся въ губ. Екатеринославской, гдѣ уже и производится ихъ разработка въ значительныхъ размѣрахъ.

Степное пространство выдѣляется еще одною рѣзкою чертою — *соляными промыслами*. *Соль* добывается въ значительномъ количествѣ изъ крымскихъ соляныхъ озеръ, каковы Сасыкъ, Сакъ, Кизиль-Яръ и др. Но болѣе всего *соль* сосредоточена въ степяхъ Астраханской губ. за Волгой, гдѣ почва до того пропитана солью, что ея кристаллы постоянно блестятъ на солнцѣ, какъ въ Рынь-Пескахъ, влажная же почва представляетъ собою соляную грязь, каковы Хаки, но особенно изобилуютъ ею лежащія въ предѣлахъ этой же губерніи озера Елтонское и тѣмъ болѣе Баскунчатское, на берегахъ которыхъ соль лежитъ въ складахъ по нѣскольку милліоновъ пудовъ. Къ Ю. В. отъ Баскунчатскаго озера лежитъ гора Чипчачи, состоящая изъ каменной соли, которой и добывается здѣсь ежегодно до 1.500,000 пудовъ.

Въ заключеніе всего сказаннаго о степномъ пространствѣ, необходимо упомянуть о его громадномъ *рыболовствѣ*, сосредоточившемся по берегамъ Чернаго моря

---

[1]) Камышинъ, городъ Саратовск. губ., недалеко отъ сѣверн. границы Астраханской.

и втекающихъ въ него рѣкъ, особенно же Дона (чрезъ море Азовское), и объ исключительномъ, колоссальномъ развитіи его у Каспійскаго моря и по низовьямъ Волги. Громадные транспорты свѣжей, соленой и сушеной рыбы идутъ на всю Рос-

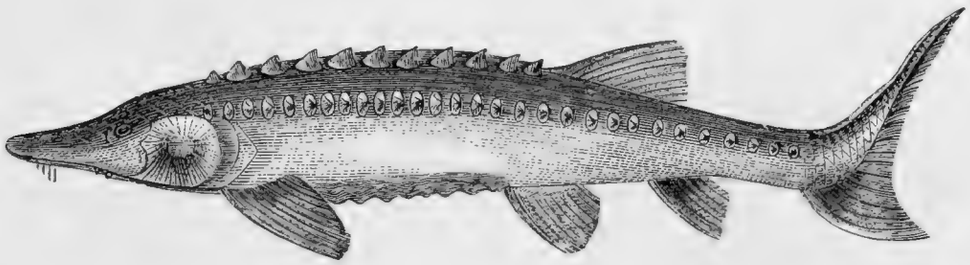

Осетръ (Accipenser sturio 1/22).

сію почти исключительно изъ этихъ мѣстностей. *Астраханскіе рыбные промыслы* принадлежатъ къ обширнѣйшимъ въ мірѣ. Здѣсь нѣсколько тысячъ рыбаковъ занято

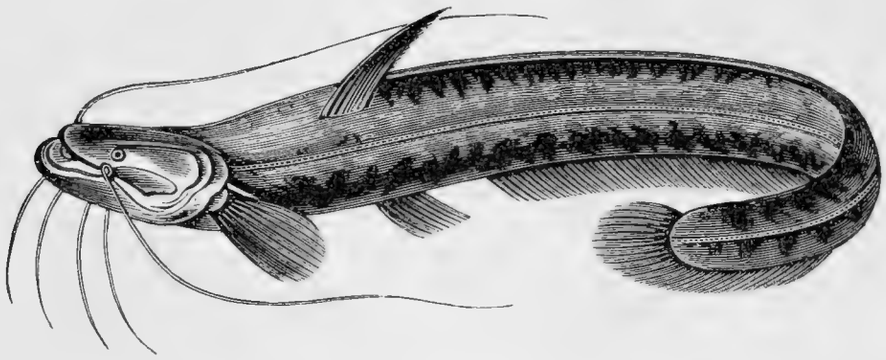

Сомъ (Silurus glanis 1/56).

ловлею двухъ сортовъ рыбы, извѣстныхъ подъ названіями: *красной*, т. е. самой большой рыбы (бѣлугъ, осетровъ, севрюги) и рыбы *частиковой*, ловимой сѣтями и неводами съ частымъ плетеніемъ и сравнительно мелкой рыбы: бѣлорыбицы, стерлядей, судаковъ, шеман. Отсюда, по всей Россіи, развозятся: и самыя рыбы, и клей, и вязига, и жидкая икра, и икра прессованная или паюсная и всѣ прочіе рыбные товары. *Черноморское рыболовство*, хотя и уступаетъ каспійскому, но и оно весьма значительно: правда что уловъ красной, или крупной, рыбы не можетъ равняться съ уловомъ каспійскимъ, но за то здѣсь есть особыя породы небольшихъ, но съ весьма вкуснымъ мясомъ рыбъ, каковы: кефаль, тарань, скумбрія, чехонь, камбала. макрель, сельдь (керченская сельдь). Отличительную черту рѣки Дона составляетъ громадная и жирная рыба *сомъ*, лѣниво живущая на днѣ рѣки, около камней, и весьма рѣдко поднимающаяся къ поверхности. Кромѣ рыбъ, рѣки Чернаго моря изобилуютъ раками, а морскія прибрежья краббами, устрицами, креветами.

Краббъ (Platycarcinus pagurus 1/3).

Жители южн. полосы Евр. Россіи: *русины*, *галичане*, *малороссы*, *донскіе* и *азовскіе казаки*, *великороссіяне*, *поляки*, *евреи;* кромѣ ихъ незначительное число разныхъ южно-европейскихъ народностей, какъ то: *валахи*, *молдаване*, *греки*, *албанцы*, *сербы*, *болгары*, *итальянцы*, и др.

Въ Екатеринославской губ. болѣе 100 тысячъ *нѣмецкихъ колонистовъ*, живущихъ по колоніямъ, многочисленнымъ также и въ губ. Таврической, особенно же по рѣкѣ Молочной.

Валахъ.

Валахи и болѣе ихъ распространенные *молдаване* (до 630,000 ч.) составляютъ населеніе Бессарабской губ. и западной части Херсонской. Тѣ и другіе принадлежатъ къ *румынской* или *романской* вѣтви индо-германскаго племени, но, за исключеніемъ нѣкоторыхъ особенностей, представляютъ большое сходство въ нравахъ, обычаяхъ, въ наружности, даже характерѣ со *славянами* и особенно *малороссіянами;* они, красивы, сильны, великорослы, гостепріимны, сострадательны, радушны, какъ славяне и какъ истые же славяне медлительны, лѣнивы и апатичны, но при этомъ у нихъ вдругъ пробуждаются энергія и веселость, появляются порывы полнаго оживленія, пылкости, самолюбія и даже грозной мстительности. Пьянствомъ *молдаване* также не уступятъ ни русскимъ, ни другимъ народамъ, причемъ, въ веселые моменты, является самая оживленная пляска. Сходствуя во многомъ съ славянами, *молдаване* во многомъ похожи и на другихъ своихъ сосѣдей — турокъ. Возложивъ самыя тяжелыя обязанности хозяйства на женщинъ, они любятъ проводить время за трубкою въ праздномъ кейфѣ, и развѣ только уходъ за садами можетъ быть причисленъ къ ихъ трудамъ и то только потому, что онъ очень имъ нравится сравнительно съ нелюбимымъ земледѣліемъ. При вѣчномъ кейфѣ *молдаванинъ* усвоилъ и наружную, чисто турецкую обстановку: тѣ же ковры и подушки, тѣ же неизмѣнные клубы табачнаго дыма. Лѣность простирается до того, что, считая за грѣхъ работать въ праздничный день, *молдаванинъ* или *валахъ* неохотно идетъ и въ церковь, желая же хоть наружно быть правымъ предъ своею совѣстью, старается послать за себя кого либо другого. Одежда какъ мужчинъ, такъ и женщинъ много напоминаетъ малороссіянъ по пестротѣ цвѣтовъ и вышивкѣ узоровъ. Кромѣ молдаванъ и валаховъ еще двѣ народности — *греки* и *итальянцы* — составляютъ другую вѣтвь того же романскаго племени, а *болгары* и *сербы* славянскаго. Есть немного *албанцевъ* и особой ихъ вѣтви *арнаутовъ* [1]).

Болгаринъ.

Изъ *евреевъ*, проживающихъ въ губерніяхъ южной полосы, особенно же въ губ.

[1]) Четыре послѣднія народности составляютъ уже жителей пришлыхъ.

Таврической много *караимовъ*, которые, какъ сами увѣряютъ они, исповѣдаютъ библію въ безъусловной чистотѣ, но врядъ ли вполнѣ правы, такъ какъ слѣдуютъ многимъ преданіямъ талмуда и тѣмъ невольно сближаются съ *евреями талмудистами*, своими религіозными врагами [1]).

Караимъ.

Нѣмецкое населеніе, явившееся въ Новороссійскій край [2]), составляло тамъ людей привилегированныхъ, такъ какъ населеніе *русское* находилось въ крѣпостной зависимости. Между всѣми иностранцами — *нѣмцы* — охотнѣе всѣхъ откликнулись на призывъ русскаго правительства и явились въ Россію въ наибольшемъ числѣ предъ всѣми другими колонистами. Въ 1789 году они основали нѣсколько колоній въ Екатеринославской губ., къ западу отъ Днѣпровскихъ пороговъ, и въ степяхъ между Днѣпромъ и Азовскимъ моремъ. Названія этихъ колоній напоминаютъ родину переселенцевъ, напр., Мюнхенъ, Карлсруэ, Вормсъ и др. Число жителей въ колоніяхъ простирается до 400,000 чел. Эти нѣмецкія колоніи находятся въ цвѣтущемъ состояніи, благодаря льготамъ, которыми пользовались иностранцы въ продолженіе нѣсколькихъ поколѣній за хорошій способъ земледѣлія и разумное веденіе сельскаго хозяйства. Поля *меноннитовъ*, по рѣкѣ Молочной, славятся тѣмъ необыкновеннымъ стараніемъ, съ которымъ они обработаны и очищены отъ сорныхъ травъ, будучи отлично удобряемы и орошаемы, а также украшаемы фруктовыми деревьями, осѣняющими жилища колонистовъ. Правда, что *молокане*, называемые такъ по имени рѣки Молочной, имѣли тоже отлично воздѣланныя поля, но, какъ русскіе отщепенцы православія, часто подвергались сильнымъ преслѣдованіямъ, тогда какъ меноннты, такіе же молокане, лишь по церкви лютеранской, пользовались покровительствомъ до послѣдняго времени.

Еврейка южныхъ губерній.

Цыгане, по коренному происхожденію своему, представляютъ не легко разрѣшаемую загадку. Одни относятъ ихъ къ племени *индо-германскому* и видятъ смѣшеніе его и съ *монголами* и съ *семитами* [3]), другіе относятъ ихъ прямо къ *семитамъ*, а третьи полагаютъ, что *цыгане* не болѣе какъ остатки полчищъ Тамерлана, разсѣявшихся по Европѣ.

[1]) Названіе караимъ или микроимъ, происходитъ отъ еврейскаго слова „микро“, что значитъ „библія“ или „пятикнижіе“.

[2]) Подъ Новороссійскимъ краемъ или Новороссіею разумѣются губерніи: Бессарабская, Херсонская, Екатеринославская и Таврическая.

[3]) *Семиты* или *симиты*, потомки *Сима*.

шіеся въ концѣ XV вѣка частію между *индусами,* частію между *турками* и обитателями другихъ странъ и сосредоточившіеся теперь въ Новороссійскомъ краѣ, а всего болѣе въ Бессарабіи (болѣе 30 тысячъ). *Цыгане* народъ кочевой или скорѣй бродяжничающій; они чуждаются и земледѣлія, и скотоводства, даже охоты, а излюбленная ими жизнь состоитъ въ переѣздахъ съ мѣста на мѣсто въ телѣгахъ или крытыхъ кибиткахъ съ собаками, кошками, даже курами. Остановившись гдѣ нибудь на ночлегѣ, сейчасъ разводятъ костеръ, варятъ себѣ кушанье или ставятъ самоваръ и пьютъ чай. Переночевавъ въ одномъ мѣстѣ, они переѣзжаютъ на слѣдующее утро въ другое и т. д. Даже тѣ, которые уже начали жить осѣдло въ домахъ, не могутъ утерпѣть, чтобы вдали отъ своего городского жилища не раскинуть въ полѣ шатра и хоть дня два не пожить въ немъ. *Цыгане* хорошіе коновалы и кузнецы, промышляютъ также лихими пѣснями и плясками, получая за это деньги. Рѣдко кто можетъ увернуться отъ ихъ назойливой навязчивости и предложеній что нибудь спѣть или сплясать, а если

Болгарская женщина.

неопытный засмотрится и заслушается, то можетъ быть увѣренъ, что уже обокраденъ въ это время другими. Въ Москвѣ, въ Петербургѣ и нѣкоторыхъ другихъ городахъ составились цыганскіе хоры, промышляющіе плясками и пѣніемъ. *Цыганки* навязчивы еще болѣе мужчинъ въ попрошайничествѣ и въ предложеніяхъ погадать. Главнѣйшую же профессію цыганъ составляютъ: купля и продажа лошадей, подкраска ихъ въ цвѣта различной масти и самое безжалостное конокрадство у бѣдныхъ сельскихъ жителей.

Грекъ.

Когда *татары* Золотой Орды, называвшіеся *ногаями* и жившіе по Ахтубѣ, были сокрушены полчищами Тамерлана и изъ астраханскихъ степей устремились въ Крымъ, то положили здѣсь основаніе Ханству Крымскому подъ властію могущественныхъ хановъ изъ династіи Гиреевъ, управлявшихъ болѣе трехъ столѣтій, начиная съ конца XV вѣка. Когда же ханъ Шагинъ-Гирей отказался отъ престола въ пользу Императрицы Екатерины II и когда Крымъ вошелъ уже въ составъ Россіи, то магометанское населеніе бывшаго ханства осталось тамъ подъ именемъ *ногаевъ*. Въ астраханскихъ степяхъ мы встрѣчаемся также съ *ногаями* или *ногайцами* и весьма немногочисленными *калмыками,* которыхъ считаютъ до 112,000 человѣкъ, и частію опять съ *цыганами.*

Татары крымскіе, жившіе у горъ Таврическихъ, могли естественно долѣе держаться среди этихъ горъ, какъ натуральной твердыни и защиты, чѣмъ ихъ соплемен-

Итальянка.

ники, жители астраханской степи. Эта послѣдняя вѣтвь обязана названіемъ своимъ хану Ногаю, повелителю Золотой или Кипчакской Орды, отпавшему отъ Мон-

Арнаутъ.

гольской Имперіи въ концѣ XIII вѣка и поселившемуся между рѣками Кумой, Теркомъ и низовьями Волги[1]) съ своими разноплеменными подданными — *хазарами.*

[1]) Развалины Сарая, мѣстотребыванія хановъ Золотой Орды на Ахтубѣ, сохранились еще и по сіе время.

куманами, печенѣгами, монголами. Золотая Орда ногаевъ на Волгѣ была разрушена Тамерланомъ. Остатки этихъ разноплеменныхъ ордъ, подпавъ подъ власть.

Цыганъ.

Россіи, увеличили населеніе послѣдней подъ именемъ *ногайцевъ*[1]), которые такимъ образомъ являются прямыми потомками Чингисъ-Хана. *Ногайцы* астраханскихъ степей, теперь весьма малочисленны.

Цыганка.

[1]) Они живутъ въ губерніяхъ Астраханской и Ставропольской, а также въ области Кубанской.

XLI. Бессарабская губернія (8 уѣздовъ).

806 кв. миль или 39,494 кв. версты.	1.419,762 жителей.	Плотность населенія.	1,761 чел. на кв. милю. 35,93 на кв. версту.

Губ. г. КИШИНЕВЪ. Уѣзды. гг. **Аккерманъ, Бендеры, Бѣльцы, Измаилъ, Оргѣевъ, Сороки, Хотинъ.** Посады: Папушой, Турлаки (Каменный мостъ), Шабы. Мѣстечки: Атаки, Болградъ, Кагулъ, Килія, Леово, Рени, Тучковъ.

Цыганка.

Губ. г. **КИШИНЕВЪ** (130,000 ж.), на р. Быкѣ, правомъ притокѣ Днѣпра, замѣчателенъ какъ многолюдный торговый центръ. Онъ соединенъ особою рельсовою вѣтвью съ желѣзною дорогой, идущей отъ Кіева къ Черному морю; кромѣ того отъ него идетъ желѣзная дорога въ Молдавію. **Кишиневъ** замѣчателенъ еще громадною тюрьмою, окруженною четырьмя зубчатыми башнями. Вокругъ города множество *фруктовыхъ садовъ*. **Аккерманъ** славится *виноградниками* и *винодѣліемъ*. Г. **Сороки** и его окрестности обращаютъ на себя вниманіе обширными *табачными* плантаціями. **Бендеры** — старинная турецкая крѣпость, гдѣ укрывался отъ Петра Великаго Карлъ XII. Нельзя не упомянуть исторически примѣчательнаго подвигами фельдмаршала Суворова города **Измаила** и находящихся въ его окрестностяхъ мѣстечекъ: **Кагула, Киліи, Тучкова, Рени** и др.

XLII. Херсонская губернія (6 уѣздовъ).

1,286 кв. миль или 63,014 кв. верстъ.	1.865,164 жителей.	Плотность населенія.	1,450 чел. на кв. милю. 29,59 на кв. версту.

Губ. г. ХЕРСОНЪ. Уѣздн. гг. **Александрія, Ананьевъ, Елисаветградъ, Одесса, Тирасполь;** военно-морск. городъ Николаевъ. Безъуѣздн. гг. Маяки. Зашт. гг. Бериславъ, Бобринецъ, Вознесенскъ, Григоріополь, Дубосары, Овидіополь, Ольвіополь, Очаковъ, Новогеоргіевскъ. Пос. Новая Прага. Колонія Парканы.

Губ. г. **ХЕРСОНЪ** (61,000 ж.), основанный Потемкинымъ въ устьяхъ Днѣпра, имѣетъ не вполнѣ благопріятное положеніе, такъ какъ острова, а тѣмъ болѣе песчаные наносы, препятствуютъ судамъ подходить къ городу; по этой причинѣ товарные грузы по необходимости останавливаются верстъ за 35 отъ города въ Днѣпровскомъ Лиманѣ. Въ **Херсонѣ** находится большая *лѣсная пристань* для черноморскихъ городовъ.



Портовой городъ Одесса.

Одесса, градоначальство, портовой и уѣздный городъ (217,000 ж.), расположена на сѣверномъ берегу Чернаго моря, у Хаджи-бейскаго залива и далеко превосходитъ губ. городъ. Херсонъ. Положеніе Одессы у самаго моря весьма выгодно для торговыхъ и промышленныхъ цѣлей.

Ея годовые обороты превышаютъ 100 милліоновъ р. Въ Одессѣ находится Новороссійскій Университетъ, преобразованный въ недавнее время изъ Ришельевскаго лицея. Городъ, лежащій при обширной гавани, великолѣпно отстроенъ и напоминаетъ собою Петербургъ. Особенно замѣчательна въ немъ великолѣпная лѣстница, имѣющая до 200 ступеней и спускающаяся отъ бульвара къ самому морю. Долгое время страдала Одесса недостаткомъ въ прѣсной водѣ, которую собирали въ цистерны во время дождей, при стокѣ ея съ крышъ зданій, но лѣтъ четырнадцать назадъ сооружены водопроводы изъ Днѣстра. Въ городѣ находится памятникъ Ришелье. Населеніе самое пестрое: здѣсь можно встрѣтить всѣхъ народовъ Европы и не мало азіатцевъ. Военно-морской г. **Николаевъ,** на лѣв. берегу р. Ингула, недалеко отъ его впаденія въ Бугскій лиманъ. Въ немъ есть адмиралтейство съ большими верфями и механическими заводами, а также и обсерваторія.

XLIII. Екатеринославская губернія (8 уѣздовъ).

1,229 кв. миль или 60,221 кв. верста.	1.620,853 жителей.	Плотность населенія.	1,310 чел. на кв. милю. 26,73 на кв. версту.

Губ. г. ЕКАТЕРИНОСЛАВЪ. Уѣзди. гг. **Александровскъ, Бахмутъ, Верхнеднѣпровскъ, Новомосковскъ, Павлоградъ, Ростовъ-на-Дону, Славяносербскъ.** Портовые города **Маріуполь** и **Таганрогъ,** Заштатный городъ Нахичевань на Дону и безъуѣздный городъ Луганскъ. Посадъ Азовъ и М. Никополь.

Губернскій городъ **ЕКАТЕРИНОСЛАВЪ** (до 39,000 ж.), на рѣкѣ Днѣпрѣ, основанъ также Потемкинымъ въ честь Императрицы Екатерины II. Вблизи его находятся Днѣпровскіе пороги. **Таганрогъ,** при Азовскомъ морѣ, послѣ Одессы самый важный портовый городъ въ Новороссійскомъ краѣ; отсюда весьма большой отпускъ хлѣба въ разные заграничные порты. Въ немъ особенно обширна торговля *пшеницею* и *шерстью.* **Ростовъ-на-Дону** весьма важенъ по торговлѣ самыми разнообразными товарами, идущими изъ юго-вост. Россіи. **Бахмутъ** замѣчателенъ находящимися въ его окрестности *каменноугольными копями и солеварнями.* **Азовъ** потерялъ уже свое значеніе, но прежде былъ сильною крѣпостью, имѣлъ полное право называться городомъ какъ по своему населенію, такъ и по своимъ постройкамъ, но теперь не болѣе, какъ незначительный посадъ и здѣсь онъ упоминается только по своему историческому значенію. Въ Славяносербскомъ уѣздѣ находится замѣчательный **Луганскій заводъ** паровыхъ машинъ, литейный и желѣзодѣлательный, теперь уже безъуѣздный городъ **Луганскъ.**

XLIV. Таврическая губернія (8 уѣздовъ).

1,097 кв. миль или 57,753 кв. версты.	964,329 жителей.	Плотность населенія.	879 чел. на кв. милю. 17,93 на кв. версту.

Губ. г. СИМФЕРОПОЛЬ. Уѣздн. гг. **Алешки** (Днѣпровскаго уѣзда), **Бердянскъ, Евпаторія** (Козловъ), **Мелитополь, Перекопъ, Ялта, Ѳеодосія** (Кафа). Военно-порт. г. Севастополь. Безъуѣздный г. Керчь. Заштат. гг.: Армянскій Базаръ, Бахчисарай, Ениколь, Карасу-Базаръ, Ногайскъ, Орѣховъ, Старый Крымъ. Мм. Балаклава, Арабатъ, Геническъ, Судакъ, Херсонисъ, Чуфутъ-Кале. Дачи: Ливадія, Оріанда, Алупка, Никитскій садъ.

Дача Оріанда, на южномъ берегу Крыма.

Въ **Крыму,** кромѣ **СИМФЕРОПОЛЯ** (29,000 ж.), лежащаго при р. Салгирѣ, замѣчательныхъ городовъ нѣтъ, но есть живописныя дачи, каковы: **Ливадія, Оріанда, Алупка, Никитскій садъ** и др. Во всякомъ случаѣ слѣдуетъ упомянуть города съ хорошими и глубокими гаванями, каковы: **Севастополь,** ознаменованный въ предпослѣднюю турецкую войну 1853—54 и 55 годовъ геройскою обороною русскихъ войскъ. **Балаклава, Ѳеодосія** и **Керчь,** живописно расположенные по берегамъ Крыма, положительно утопаютъ въ зелени садовъ. **Бердянскъ,** находящійся на сѣверо-зап. берегу Азовскаго моря, не взирая на мелководье этого моря,

имѣетъ обширную и глубокую гавань, но особенное вниманіе слѣдуетъ обратить на **Бахчисарай** (Дворецъ садовъ), эту русскую Гранаду, имѣющую свою Альгамбру — дворецъ крымскихъ хановъ, съ его изящными воротами, украшенными арабесками, рѣзными надписями, съ его комнатами, обтянутыми дорогими матеріями, съ его верандами, гдѣ цвѣтущія южныя растенія качаются гирляндами, съ его внутренними дворами и двориками, среди которыхъ непрерывно журчитъ вода фонтановъ и льется на мраморный полъ. Бѣлые минареты все еще возвышаются надъ городомъ, поднимаясь выше тополей, ростущихъ въ дворцовыхъ



Дача Алупка, на южномъ берегу Крыма.

садахъ [1]). Бахчисарай воспѣтъ Пушкинымъ въ его поэмѣ „Бахчисарайскій Фонтанъ“. Вотъ ея начало:

Гирей сидѣлъ, потупивъ взоръ,
Янтарь въ устахъ его дымился,
И молча раболѣпный дворъ
Вкругъ хана гордаго тѣснился.

А. П.

[1]) Въ 3 верст. отъ Бахчисарая, на вершинѣ отдѣльной скалы, лежитъ М. Чуфутъ-Кале съ подземными ходами и пещерами. Оно принадлежитъ исключительно караимскому населенію.

XLV. Донская Область (8 округовъ).

2,910 кв. миль или 142,590 кв. верстъ.	1.474,133 жителей.	Плотность населенія. } 507 чел. на кв. милю. 10,35 на кв. версту.

Войсковой г. **НОВОЧЕРКАССКЪ**. Окр. станицы: **Каменская**, въ Донецкомъ окр., **Константиновская** (Бабская), въ 1-мъ Донскомъ окр., **Нижне-Чирская**, въ Міусскомъ окр., село Новопавловское, во 2 Донскомъ окр., **Усть-Медвѣдицкая**, въ Усть Медвѣд. окр. Есть еще новый округъ — Калмыцкій. Кромѣ того замѣч. станицы: Арчадинская, Грушевская, Цымлянская, Калачевская. Пос. Ольховый Рогъ.

Область Донская дѣлится не на уѣзды, а на округи, въ которыхъ административные центры называются станицами, городомъ же, въ настоящемъ значеніи этого слова, можно назвать только областной или войсковой городъ **НОВОЧЕРКАССКЪ** (37,000 ж.), основанный въ 1805 г. атаманомъ Графомъ Платовымъ, представляющій громадное неудобство тѣмъ, что р. Аксай, притокъ Дона, катитъ болотистую воду, Тузловъ же (разсолъ) — воду соленую, а потому сюда недавно проведена хорошая вода изъ станицы Александровской. На 27 верстномъ разстояніи она поднимается посредствомъ паровыхъ машинъ ежедневно въ количествѣ до 53,000 куб. фут. За областнымъ городомъ, по значенію въ торговлѣ, занимаетъ второе мѣсто станица **Аксайская**. Станицы **Раздорская** и **Цымлянская** прославились *винодѣліемъ*. **Калачевская** станица, или **Калачъ**, не болѣе какъ пристань на Дону, но она имѣетъ то важное значеніе, что, будучи соединена желѣзною дорогою съ городомъ Царицынымъ, на Волгѣ, служитъ соединительнымъ звеномъ для бассейновъ двухъ морей — Чернаго и Каспійскаго. Здѣсь выгружаются одни товары, привозимые изъ приволжскихъ губерній, и, наоборотъ, нагружаются другіе, необходимые для доставки въ упомянутыя губерніи. Незначительная станица **Грушевская** замѣчательна находящимися вблизи ея богатыми залежами *каменнаго угля* и отличнаго *антрацита*.

XLVI. Астраханская губернія (5 уѣздовъ).

4,282 кв. мили или 209,818 кв. верстъ.	790,334 жителей.	Плотность населенія. } 185 чел. на кв. милю. 3,78 на кв. версту.

Губ. г. АСТРАХАНЬ. Уѣдн. гг. **Енотаевскъ, Красный Яръ, Царевъ Черный Яръ.** Развалины древняго Сарая, мѣстопребыванія хановъ Золотой Орды.

Губ. г. **АСТРАХАНЬ** (около 58,005 ж.) лежитъ при Волгѣ, среди многочисленныхъ рукавовъ ея дельты [1]), въ 90 верстахъ отъ моря и считается, подобно Казани, однимъ изъ лучшихъ приволжскихъ горо-

[1]) Особенно замѣчательны рукава: Балда, Кутумъ, Царевъ, Цаганъ, Бирюль.

довъ. Въ разнообразномъ населеніи его, кромѣ *русскихъ*, много *татаръ*, *ногаевъ*, *калмыковъ*, *евреевъ*, *армянъ*, *персовъ* и даже *индусовъ*. **Астрахань** ведетъ весьма значительную торговлю съ Туркестаномъ и Персіею. Главнѣйшій ея промыселъ составляетъ обширная *рыбная ловля*. Городъ, въ наружности своей, имѣетъ много азіатскаго: рѣзко бросаются въ глаза навьюченные верблюды и еще рѣзче азіатскіе типы и азіатскіе халаты. Астрахань, да и вся губернія, славится *арбузами*, *дынями* и *виноградомъ*. Въ окрестностяхъ города разведены многочисленные фруктовые сады.

Серди песковъ Астраханской губерніи находится много соляныхъ озеръ и грязей. Изъ озеръ самыя замѣчательныя: **Елтонское** и **Баскунчатское.** Городъ **Царевъ**, на Ахтубѣ, служитъ обширною соляною пристанью, куда, подобно Царицыну, свозится *соль* въ громадномъ количествѣ со всѣхъ астраханскихъ озеръ. Изъ соленыхъ грязей замѣчательны Хаки, а изъ соленыхъ песковъ — Рынь-Пески.

VIII. ПРОСТРАНСТВО ПРИБАЛТІЙСКОЕ.

(Губерніи: С.-Петербургская, Эстляндская, Лифляндская и Курляндская).

Главную черту **Прибалтійскаго пространства** составляетъ влажность даже сырость его климата, естественно происходящая отъ близости Балтійскаго моря и преобладанія западныхъ, сѣверо-западныхъ и юго-западныхъ вѣтровъ, несущихъ и влажность моря и влажную же теплоту Гольфстрема, но эта теплота его одинаково здѣсь непріятна и тяжела, какъ лѣтомъ, такъ и зимой. Зимою она производитъ сильныя оттепели, доходящія до $+4^\circ$ и даже до $+5^\circ$, причемъ атмосфера бываетъ пресыщена парами и въ воздухѣ висятъ подавляющіе зимніе туманы, лѣтомъ же эта влажная теплота его, будучи гораздо ниже температуры лѣтнихъ дней, непріятно и вредно охлаждаетъ воздухъ, производя и туманы, и продолжительные дожди, какъ бы сыплющіеся чрезъ сито. Кромѣ того, при низменной и болотистой почвѣ, здѣсь бываютъ такія сильныя росы, что нельзя долго оставаться подъ открытымъ небомъ и необходимо спѣшить подъ кровъ своего жилища. Только южные вѣтры несутъ отрадное тепло, а юго-восточные тепло и сухость.

Петербургскіе осенніе туманы бываютъ иногда до того сильны и густы, что на близкомъ разстояніи не только нельзя различить обыкновенныхъ предметовъ, но иногда даже зажженыхъ газовыхъ фонарей, и могутъ развѣ уступить, по своей непроницаемости, лишь лондонскимъ туманамъ. Средняя температура года этого пространства вращается между $+2{,}5$ и $+4{,}5$. Удивительно ли, что при такомъ сыромъ и чисто морскомъ климатѣ, всѣ эти мѣстности постоянно страдаютъ многочисленными и преимущественно простудными болѣзнями: кашлями, насморками, катаррами, одышками, чахотками и др. Весна и осень здѣсь очень продолжительны, быстрое же наступленіе жаркаго лѣта или холодной зимы — явленіе весьма рѣдкое.

Растительность и *животныя* этого пространства не представляютъ собою ничего особенно примѣчательнаго, а тѣмъ болѣе въ губерніяхъ С.-Петербургской и Эстляндской. Тѣ жи *ели* и *сосны*, тѣ же *березы* и *осины*, какъ въ южной части лѣсного пли

сѣвернаго пространства съ тою только разницею, что хвойные лѣса не высокорослы и не густы, а березнякъ тянется рѣдко растущими и не особенно крупными экземплярами. Только Лифляндская и особенно Курляндская губ., при болѣе низкихъ широтахъ, имѣютъ климатъ мягче и теплѣе, такъ что и близость моря не обнаруживаетъ уже своего удручающаго вліянія. *Животныя* тѣ же, т. е. *медвѣди, волки, рыси, зайцы,* лишь не столь многочисленные, какъ въ лѣсахъ сѣвера.

Жители С.-Петербургской губерніи *русскіе,* но въ разныхъ мѣстностяхъ ея есть и *шведы,* потомки прежнихъ властителей края, есть и колоніи *нѣмцевъ,* призванныхъ русскимъ правительствомъ, есть и остатки древнихъ *ижорцевъ,* живущихъ и по сіе время по р. Ижорѣ, есть не мало и уроженцевъ *Финляндіи,* живущихъ по южному берегу Финскаго залива и болѣе извѣстныхъ въ общежитіи подъ именемъ *чухонъ.*

Хотя губерніямъ Эстляндской, Лифляндской и Курляндской даютъ названіе нѣмецкихъ губерній, но это вполнѣ неправильно, такъ какъ главная масса населенія, *эсты* и *латыши,* вовсе не германскаго происхожденія, и только названіе ихъ остзейскими губерніями можетъ быть признано справедливымъ. Этотъ Остзейскій край не только принадлежитъ латышамъ и эстамъ, какъ кореннымъ жителямъ, но и по праву численнаго превосходства, *нѣмцы* же, какъ въ первые дни своего нашествія, такъ и до сего времени остаются тѣмъ же, чѣмъ были за 700 лѣтъ назадъ, т. е. чужеземцами для этого края.

Эсты, коренные жители края, народъ родственный *финнамъ. Латыши* называютъ ихъ «изгнанниками», а самихъ себя «сынами земли», будучи многочисленнѣе первыхъ, а потому и считая за собою право предпочтительнаго первенства. *Эсты* имѣютъ плоское лицо, узкіе глаза и общій обликъ, напоминающій монгольскій типъ, впрочемъ весьма симпатичный, но глаза ихъ большею частію голубые, а волосы свѣтлорусые, даже желтоватые. Эстонки имѣютъ нѣжный цвѣтъ лица и бываютъ нерѣдко очень миловидны. *Эсты* сохранили до сего времени многіе изъ своихъ первобытныхъ обычаевъ, особенно же брачныхъ. И теперь невѣста прячется отъ жениха, и ее уже силою приводятъ къ нему въ домъ, причемъ мать будущаго мужа наноситъ ей ударъ по лицу — символъ того, что ожидаетъ ее въ будущей семьѣ. *Языкъ эстовъ* весьма звучный, богатый гласными и гармоническими двугласными звуками, какъ будто созданный для поэзіи, былъ униженъ нѣмцами, такъ что эсты стыдились даже говорить на немъ, но когда онъ вновь вступилъ въ литературную семью, то они охотно заговорили родною рѣчью. Теперь уже выходитъ нѣсколько періодическихъ изданій, и ново-эстонскіе писатели обсуждаютъ въ нихъ вопросы соціальные и политическіе.



Эстонецъ.

Латыши или *летты,* соплеменники древнихъ *боруссовъ* или *пруссовъ,* крѣпко привязанные къ родному очагу, живутъ большею частію особнякомъ, отдѣльными дворами

у нихъ очень мало сплоченныхъ селеній. Сначала союзники нѣмцевъ въ ихъ войнахъ противъ *эстовъ* и *ливовъ, латыши* обратили потомъ свое оружіе на рыцарей Ордена Меченосцевъ, но уже слишкомъ поздно и должны были раздѣлить рабство своихъ злополучныхъ сосѣдей. И для *латышей,* подобно эстамъ, насталъ періодъ возрожденія ихъ прекраснаго языка. У нихъ, какъ и у эстовъ, выходитъ нѣсколько оригинальныхъ періодическихъ изданій, литература же переводная даже очень богата. Они давно уже читаютъ въ латышскомъ переводѣ Шиллера, Шекспира и другихъ европейскихъ знаменитостей. Въ самостоятельныхъ латышскихъ произведеніяхъ, и особенно въ ихъ пѣсняхъ, преобладаетъ упадокъ духа, грусть и унынie, весьма натуральные у народа порабощеннаго. Вотъ для примѣра краткое содержаніе одной пѣсни: «*О Рига, Рига, ты красавица, но что же, какъ не рабство ливонцевъ сдѣлало тебя красавицей? Если бы мнѣ достались сокровища, лежащія на днѣ морскомъ, я купилъ бы Ригу съ ея великолѣпнымъ замкомъ и со всѣми нѣмцами и сталъ бы поступать съ ними такъ же, какъ и они поступаютъ со мной, заставляя плясать на горячихъ каменьяхъ*».

Небольшой народъ *ливы,* давшій названіе Ливоніи, почти совершенно изчезъ со страницъ современной исторіи, но въ XII вѣкѣ нѣмцы нашли ихъ по обоимъ берегамъ Западной Двины; теперь уже они совершенно слились съ латышами. Единственные *ливы,* живущіе національной группой, населяютъ лѣса морского прибрежья, но не въ Лифляндіи, а въ Курляндіи; ихъ не болѣе 2,000 душъ.

Нѣмцы впервые появились въ устьяхъ Западной Двины въ 1,159 г., какъ потерпѣвшіе кораблекрушеніе и умолявшіе о пріютѣ. Они были встрѣчены здѣсь полнымъ гостепріимствомъ туземцевъ; затѣмъ они начали уже появляться въ этомъ краѣ какъ купцы, какъ гости, потомъ какъ миссіонеры и проповѣдники христіанства и, наконецъ уже, какъ полные хозяева страны. На берегахъ и на холмахъ возникли укрѣпленные замки рыцарей и укрѣпленные же монастыри монаховъ-проповѣдниковъ, поработившихъ все мѣстное населеніе; здѣсь, у моря, возникли торговые города, откуда, по рѣкамъ, производились всѣ торговыя сношенія не только съ пограничной, но и центральной Русью. Этимъ начался періодъ *онѣмеченія* края, которое впрочемъ далеко не достигло желаемыхъ результатовъ, такъ какъ нѣмецкимъ языкомъ стали говорить лишь богатые горожане, а сельскіе жители, рабочіе и ремесленники, всетаки употребляли свой родной языкъ. Когда Остзейскій край сдѣлался достояніемъ Россіи, то нѣмецкое вліяніе стало замѣтно ослабѣвать и начался уже періодъ *обрусѣнія.* При Императорѣ Николаѣ введенъ былъ сводъ русскихъ законовъ, а при Александрѣ II издано повелѣніе объ обязательномъ употребленіи русскаго языка въ оффиціальной перепискѣ, но къ сожалѣнію оно не вполнѣ примѣнялось на дѣлѣ, какъ равно и преподаваніе въ школахъ русскаго языка. При благополучно царствующемъ теперь Императорѣ Александрѣ III приняты уже рѣшительныя и энергическія мѣры для точнаго и неуклоннаго исполненія русскихъ законовъ и для обязательнаго знанія русскаго языка.

Эстонка.

Хотя сила нѣмецкаго дворянства теперь значительно ослабѣла, но она далеко еще не упала и до позднѣйшаго времени. Это дворянство, будучи само допускаемо въ русскую службу, постоянно тормозило поступленіе русскихъ на должностные посты въ Остзейскомъ краѣ. Упорствуя и по сіе время въ сохраненіи уже отжившихъ феодальныхъ правъ, оно ставитъ не мало препятствій русскому населенію, напримѣръ, удаляя его отъ городского управленія и стѣсняя торговлю продажею товаровъ не русскимъ, а иностраннымъ купцамъ.

XLVII. С.-Петербургская губернія (8 уѣздовъ).

810 кв. миль или 39,690 кв. верстъ.	1,622,768 жителей.	Плотность населенія.	2,003 чел. на кв. милю. 40,87 на кв. версту.

Столица, градоначальство, губ. и уѣздн. г. **С.-ПЕТЕРБУРГЪ**. Уѣздн. гг. **Гдовъ, Луга, Новая Ладога, Петергофъ, Царское Село, Ямбургъ, Шлиссельбургъ**. Безъуѣздн. гг. Гатчина, Павловскъ, Сестрорѣцкъ. Зашт. г. Ораніенбаумъ. Крѣп. Кронштадтъ. Оставленная крѣп. Иванъ-Городъ, упраздн. кр. Нарва. Мыза Стрѣльна, с. Красное. Мон. Сергіево-Троицкая пустынь.

Памятникъ Императрицѣ Екатеринѣ II.

С.-Петербургская губернія, не отличаясь ни плодородіемъ почвы, ни хорошимъ климатомъ, играетъ весьма важную роль для Россіи по *заграничной торговлѣ*, чѣмъ и объясняется непреодолимое стремленіе Петра Великаго стать здѣсь твердою ногою, чтобы завязать сношенія со всею Европою.



Императорскій Зимній дворецъ.

Зданіе Сената и Св. Сунода.

Исаакіевскій соборъ.



С.-Петербургская биржа.

С.-ПЕТЕРБУРГЪ (930,000 ж.), при устьяхъ Невы, у самаго Финскаго залива, есть первая столица Россіи и резиденція Императора. Природа его бѣдна, мѣстность однообразна и скучна, почва сырая, болотистая, климатъ дождливый и нездоровый. Ежегодно умираетъ много жителей, какъ отъ болотистыхъ испареній, такъ и міазмовъ, свойственныхъ вообще многолюднымъ городамъ. За то **ПЕТЕРБУРГЪ** рѣзко выдѣляется изъ сонма русскихъ городовъ великолѣпіемъ и роскошью, да во многомъ превосходитъ города и другихъ странъ. Правда, что Лондонъ и Парижъ обширнѣе и многолюднѣе его, такъ что нѣкоторыми зданіями, даже цѣлыми улицами, взятыми въ отдѣльности, могутъ первенствовать предъ нимъ, но въ общемъ, какъ по красотѣ, такъ и простору, они уступятъ ему. **ПЕТЕРБУРГЪ** имѣетъ множество роскошныхъ сооруженій, какъ то: дворцовъ, соборовъ, монументовъ и величественныхъ гранитныхъ набережныхъ, окаймляющихъ красавицу Неву и многочисленные каналы. Не даромъ же называютъ его, по красотѣ зданій, Сѣверной Пальмирой, а по обилію водъ — Сѣверной Венеціей.



Монументъ Петру Великому.

Соборъ всѣхъ учебныхъ заведеній.

Нева, отличающаяся необыкновенною чистотою своихъ водъ, течетъ широкою лентою по всему городу, доходя въ иныхъ мѣстахъ до версты въ ширину и изливаясь въ море шестью устьями, носящими

различныя названія Невъ и Невокъ [1]) и омывающими окрестные острова. У западной окраины города начинается уже Финскій заливъ или, точ-

Казанскій соборъ.

нѣе, Кронштадтская губа. Кромѣ Невы въ С.-Петербургѣ очень много маленькихъ рѣчекъ, изъ которыхъ наибольшая—Фонтанка—протекаетъ

Зданіе Главнаго штаба.

почти по срединѣ города и составляетъ природный соединительный каналъ. Кромѣ того 8 искусственныхъ каналовъ [2]). Всего же, т. е. рѣкъ,

[1]) Бол. Нева, Мал. Нева, Бол. Невка, Средн. Невка, Мал. Невка, Промежуточная Невка или Крестовка, Екатерингофская или Черная Нева.

[2]) Изъ нихъ наиболѣе замѣчательны: Екатерининскій и Обводный, особенно же Морской или Путиловскій, еще недавно проведенный и предназначенный для выгрузки товаровъ съ большихъ морскихъ кораблей и пароходовъ. Отъ него идутъ соединительныя вѣтви къ желѣзнымъ дорогамъ.

рѣчекъ и каналовъ 23. Кромѣ того, на востокъ отъ столицы, у ея окраинъ, находится Глухое озеро.

Между зданіями С.-Петербурга особенно замѣчательны: Исаакіевскій соборъ, едва ли не самая дорогая постройка въ Россіи. Его мозаичные образа и мраморныя, агатовыя и синія изъ lapis lazuli колонны поражаютъ великолѣпіемъ. Казанскій соборъ и Соборъ всѣхъ учебныхъ заведеній, а также Троицкій соборъ замѣчательны своею архитектурою. Казанскій соборъ, особенно по своей колоннадѣ, имѣетъ сходство съ храмомъ Св. Петра въ Римѣ. За тѣмъ слѣдуютъ: Академія Наукъ, Университетъ, Академія художествъ, академіи: Духовная, Артиллерійская, Генеральнаго штаба, Инженерная, Морская, Медицинская, далѣе институты: Историко-филологическій, Горный, Технологическій, Путей сообщенія и множество другихъ учебныхъ заведеній мужскихъ и женскихъ, казенныхъ и частныхъ. Кромѣ того Зимній дворецъ и Эрмитажъ съ замѣчательными галлереями живописи, скульптуры и рѣдкостей, Географическое общество, Вольно-экономическое и мн. др. Десять мужскихъ и 8 женскихъ гимназій, женскіе институты; военные корпуса. Нѣсколько театровъ: Большой, Малый, Маріинскій, Михайловскій, Александринскій, Циркъ, и множество частныхъ, какъ театровъ, такъ и увеселительныхъ заведеній и гульбищъ.

Крѣпость Кронштадтъ.

С.-Петербургъ справедливо долженъ быть названъ городомъ науки и литературы. Въ то же время онъ играетъ большую роль въ торговлѣ и всякаго рода промышленности. Въ петербургскій портъ ежегодно приходитъ до 3,000 кораблей, кромѣ того онъ соединенъ желѣзными дорогами съ Москвою, Варшавою, Ревелемъ, Гельсингфорсомъ и нѣсколькими мѣстами въ своихъ же окрестностяхъ. Городъ основанъ въ 1703 г. Петромъ Великимъ, и первое его начало было на прав. берегу Невы, а именно на нынѣшней Петербургской сторонѣ, но въ силу разныхъ обстоятельствъ, развился во всемъ своемъ великолѣпіи на сторонѣ противоположной, т. е. лѣвой, Петербургская же, первональная сторона составляетъ теперь лишь весьма скромную, зарѣчную часть столицы. Петербургъ въ полномъ смыслѣ слова долженъ считаться городомъ международнымъ. Въ немъ не только живутъ представители всѣхъ европейскихъ націй, но вовсе не рѣдкость увидѣть и обитателей всѣхъ другихъ частей свѣта.

Столицу Россіи защищаетъ сильная крѣпость **Кронштадтъ**, расположенная на небольшомъ продолговатомъ островкѣ Финскаго залива — Котлинѣ, слишкомъ въ 30 верстахъ къ западу отъ С.-Петербурга.

Городъ по преимуществу морской; главные его жители моряки. Онъ имѣетъ двѣ гавани: военную и купеческую, мокрый и сухой доки. Вокругъ Кронштадта расположены сильные форты, защищающіе южный фарватеръ, какъ фортъ Петръ Великій, ф. Павелъ, ф. Александръ, ф. Константинъ, Кроншлотъ, ф. Меньшиковъ. Твердыя гранитныя стѣны крѣпостей обшиты еще толстыми желѣзными бронями. Кромѣ того сѣверный фарватеръ защищенъ семью фортами, носящими названія фортовъ: № 1, 2, 3, 4, 5, 6 и 7.

Уѣздн. гг. **Петергофъ** и **Царское Село** и безъуѣздн. г. **Павловскъ** замѣчательны какъ лучшія мѣста лѣтней дачной жизни. Въ первомъ, среди обширныхъ садовъ, Императорскій дворецъ и знаменитѣйшіе въ Европѣ фонтаны, изъ которыхъ главный Самсонъ бьетъ на высоту 14 саженъ. **Царское Село,** также съ прекраснымъ дворцомъ и обширными



Петергофскіе фонтаны и дворецъ.

садами, бывшее любимое лѣтнее мѣстопребываніе Императора Александра II. **Павловскъ,** съ дворцомъ Вел. Кн. Константина Николаевича, имѣетъ воксалъ, гдѣ въ лѣтнее время бываютъ концертные вечера съ участіемъ лучшихъ артистовъ. **Гатчина** сдѣлалась временною резиденціею благополучно царствующаго Императора Александра III. **Нарва,** старинная, уже оставленная крѣпость нѣмецкой постройки. Здѣсь, нѣсколько выше города, и Нарвскій водопадъ. Слобода **Пулкова,** при Пулковской горѣ, имѣетъ замѣчательную астрономическую обсерваторію. Къ С.-Петербургской же губерніи принадлежитъ большой островъ **Валаамъ,** въ сѣв. части Ладожскаго озера, съ Валаамскимъ монастыремъ.

XLVIII. Эстляндская губернія (4 уѣзда).

357 кв. миль или 17,493 кв. верстъ. | 379,875 жителей. | Плотность населенія. } 1,064 чел. на кв. милю. 21,71 на кв. версту.

Губ. г. РЕВЕЛЬ (Таллина, Колывань), уѣздъ Гарріенскій. Уѣздные гг. **Везенбергъ,** древн. Ракоборъ (уѣздъ Вирландскій) **Вейсенштейнъ** (уѣздъ Іервенскій, **Гапсаль** (уѣздъ Викскій). Зашт. городъ Балтійскій портъ.

У глубокой бухты южнаго берегъ Финскаго з. замѣчателенъ г. **РЕВЕЛЬ** (50,000 ж.), коммерческій портъ и крѣпость. Въ немъ церковь Св. Олая, башня которой имѣетъ 62 саж. въ вышину. **Ревель** былъ однимъ изъ первыхъ ганзейскихъ городовъ Балтійскаго моря. Городъ живописный со старинными стѣнами; онъ сохранилъ нѣсколько памятниковъ ганзейской эпохи и именно дома старинныхъ корпорацій и цѣховъ. Характеръ города чисто нѣмецкій. Здѣсь находятся морскія купальни. Г. **Гапсаль** также славится морскими купаньями, въ которыхъ особенно важную роль играютъ цѣлительныя грязи. Къ этой же губ. причисляются острова **Даго** и **Вормсъ.**

XLIX. Лифляндская губернія (5 уѣздовъ).

826 кв. миль или 40,474 кв. верстъ. | 117,395 жителей. | Плотность населенія. } 1,421 чел. на кв. милю. 29,00 на кв. версту.

Губ. г. РИГА. Уѣздн. гг. **Аренсбургъ** (уѣздъ Эзельскій), **Вендент, Дерптъ** (Юрьевъ), **Перновъ.** Зашт. гг. Валкъ, Верро, Вольмаръ, Лемзаль, Феллинъ. Посадъ Шлокъ, мѣстечко Аллашъ, селеніе Дуббельнъ, кр. Динамюнде.

Дерптъ (Мостъ на рѣкѣ Эмбахѣ).

Губ. г. **РИГА** (Ріа-Линъ), недалеко отъ впаденія Западной Двины въ Рижскій Заливъ, одинъ изъ важнѣйшихъ русскихъ портовъ по заграничной торговлѣ, имѣетъ слишкомъ 169,000 жителей. Годовые его обороты свыше 30 милліоновъ руб. **Рига**, по внѣшней торговлѣ, занимаетъ второе мѣсто послѣ Петербурга. Населеніе города составляютъ по преимуществу нѣмцы, а потому и этотъ городъ имѣетъ тотъ же нѣмецкій характеръ, сохранивъ, подобно Ревелю, памятники ганзейской старины и между ними замокъ тевтонскихъ рыцарей. Вблизи Риги находится мѣстечко **Аллашъ**, гдѣ засѣвается отличный *тминъ* и приготовляется отличная водка *Аллашъ-кюммель*. Въ **Дерптѣ**, древнемъ **Юрьевѣ**, есть университетъ, основанный шведскимъ королемъ Густавомъ Адольфомъ, въ которомъ, къ сожалѣнію, преподаваніе наукъ производится на нѣмецкомъ языкѣ. Библіотека университета имѣетъ до 230,000 томовъ. Большая обсерваторія.



Дворцовая площадь въ Ригѣ.

На островѣ **Эзелѣ**, причисляемомъ къ Лифляндской губерніи, находится незначительный городокъ **Аренсбургъ**, славящійся, подобно Ревелю и Гапсалю, морскими купаньями и своими цѣлительными грязями. Въ Аренбургъ, также какъ и въ Гапсаль, съ наступленіемъ лѣтняго времени, ежегодно отправляется множество больныхъ изъ С.-Петербурга и другихъ городовъ смежныхъ губерній, чтобы воспользоваться цѣлительнымъ купаньемъ въ грязяхъ, и подышать хорошимъ морскимъ воздухомъ.

L. Курляндская губернія (6 уѣздовъ, или обергауптманствъ).

490 кв. миль или 24,010 кв. верстъ. | 642,570 жителей. | Плотность населенія. } 1,311 чел. на кв. милю. 26,75 на кв. версту.

Губ. г. МИТАВА (Елгава). Уѣздн. гг. **Газенпотъ, Гольдингенъ, Туккумъ, Фридрихштадтъ и м. Иллуксть**; Безъуѣздн. гг. Баускъ, Виндава (порт. г.), Гробинъ, Якобштадтъ. Порт. г. Либава. Зашт. г. Пильтенъ. Мѣстечко Полангенъ.

Въ **Курляндіи**, замѣчательной правильнымъ и лучшимъ въ Россіи *лѣсоводствомъ*, губ. г. **МИТАВА**, бывшая столица курляндскихъ герцоговъ (около 30,000 ж.). Здѣсь Людовикъ XVIII держалъ свой дворъ. Обширный замокъ, окруженный рощами и прудами, былъ построенъ въ стилѣ Версальскаго дворца. Въ этой губерніи находится безъуѣздный и вмѣстѣ съ тѣмъ портовый городъ **Либава** съ незамерзающей гаванью, что имѣетъ огромное значеніе въ торговлѣ. Благосостояніе **Либавы** поднимается съ каждымъ годомъ все выше и выше, чему много благопріятствуетъ соединеніе сего порта Либаво-Роменскою желѣзною дорогою съ линіею С.-Петербурго-Варшавской желѣзной дороги. Въ окрестностяхъ мѣстечка **Экау**, подобно Аллашу Лифляндской губерніи, засѣиваются отличныя сѣмена *тмина*, а потому и здѣсь приготовляется также превосходная водка *кюммель-Экау*, предпочитаемый даже кюммелю Аллашъ.

IX. ЦАРСТВО ПОЛЬСКОЕ.

(Губерніи: Варшавская, Сувалкская, Ломжинская, Плоцкая, Калишская, Сѣдлецкая, Петроковская, Кѣлецкая, Радомская, Люблинская.

Восточная часть бывшаго Королевства Польскаго, принадлежащая теперь Россіи, извѣстна подъ именемъ **ЦАРСТВА ПОЛЬСКАГО** и заключаетъ въ себѣ болѣе 22,000 кв. миль съ населеніемъ почти въ 7 милліоновъ [1]).

По мѣстности своей Царство Польское принадлежитъ къ обширной равнинѣ Европейской Россіи, такъ что собственно составляетъ ея западное продолженіе. Только на южныхъ границахъ есть небольшія повышенія, извѣстныя подъ именемъ Люблинскихъ, Сандомирскихъ и Свѣнтокшишскихъ горъ и образуемыя сѣверными вѣтвями Карпатовъ. Самыя большія возвышенности находятся въ такъ назыв. **Лысой-Горѣ** (Лыса-Гура), на границѣ Кѣлецкой и Радомской губерній и именно въ **Сигналѣ Св. Екатерины**, имѣющемъ до 1,980 ф.

[1]) Точно же 6.862,697.

Внѣшнихъ водъ нѣтъ, да и внутреннихъ не особенно много. Главная водная артерія всего края есть р. **Висла**, а по этому многими географами онъ и называется Привислянскимъ Краемъ, но и Висла принадлежитъ не вся Царству Польскому, а проходитъ здѣсь только своимъ среднимъ теченіемъ, такъ какъ верховья ея находятся въ предѣлахъ Австро-Венгріи, а нижнее теченіе въ Пруссіи. За Вислой слѣдуютъ ея притоки, изъ которыхъ замѣтимъ главный правый, т. е. Западный Бугъ съ довольно значительнымъ, правымъ же притокомъ Наревомъ, и лѣвый притокъ Пилицу. Значительныхъ озеръ въ этомъ краѣ также нѣтъ.



Буковая роща (Buxus fagus).

Почва не вездѣ одинаково благопріятна для *хлѣбопашества. Черноземная* и самая плодородная находится въ восточной части страны, *песчаная* и *глинистая* въ западной, въ сѣверной же части она состоитъ изъ *болотъ*.

Климатъ мягкій, имѣющій значительную долю влажности. Въ естественныхъ произведеніяхъ весьма уже замѣтенъ переходъ къ породамъ умѣренной полосы. Между деревьями, свойственными русскимъ равнинамъ, здѣсь чаще всего попадаются *дубы, буки, вязы, каштаны*, а изъ плодовыхъ — *яблони, груши, вишни* и пр., составляющіе характе-

ристическую черту средне-европейской растительности. *Животныя* почти все тѣ же самыя, которыя водятся и въ средней Россіи.

Жителей, какъ уже замѣчено, около 7 милліоновъ. Принимая въ соображеніе это количество и занимаемое Царствомъ Польскимъ пространство, населеніе его оказывается весьма густымъ, такъ что среднимъ числомъ приходится по 3,111 человѣкъ на кв. милю или слишкомъ 63 ч. (63,05) на кв. версту, тогда какъ даже въ сосѣднихъ литовскихъ губерніяхъ эта пропорція значительно слабѣе. Обитатели Царства Польскаго суть: *поляки, литовцы, русскіе, евреи;* есть кромѣ того немного и *нѣмцевъ*.

Большинство составляютъ *поляки,* народъ *славянскаго* племени, храбрый, умный, красивый, но, къ сожалѣнію, долгое время находившійся подъ вліяніемъ іезуитовъ, а потому отличающійся, даже и въ нынѣшнее время, религіознымъ фанатизмомъ. Вездѣ, гдѣ только утверждалось это общество, тамъ уже оно непремѣнно пріобрѣтало вліяніе, тамъ возникалъ и фанатизмъ. Въ этомъ обществѣ дозволялись всѣ средства, лишь бы была достигнута цѣль. Кровавыя религіозныя драмы, разражавшіяся въ государствахъ западной Европы въ XVI и XVII столѣтіяхъ, были именно дѣломъ этого ужаснаго общества, хотя и облеченнаго святымъ именемъ Іисуса Христа (Societas Iesu). Эта религіозная нетерпимость заставляла польскій народъ преслѣдовать въ прежнія времена православныхъ бѣлоруссовъ, землями которыхъ онъ владѣлъ, а побѣды и успѣхи въ дѣлахъ политическихъ сдѣлали поляковъ чрезмѣрно гордыми и самонадѣянными, что наконецъ и погубило королевство. Сосѣднія государства: Россія, Пруссія и Австрія, тревожимыя безпрестанными смутами Польши, раздѣлили ея владѣнія между собою. Король Янъ Казиміръ, съ сокрушеніемъ сердца, предсказывалъ сейму, что «Рѣчь Посполитая» достанется чужеземцамъ, а, полтора вѣка спустя, это предчувствіе сбылось на дѣлѣ.

Общій польскій типъ и національный костюмъ.

Польшу погубили не столько столкновенія съ сосѣдними государствами, сколько неурядицы въ ея собственномъ отечествѣ, вслѣдствіе несправедливыхъ привилегій или, такъ назыв. шляхетскихъ вольностей, въ пользу исключительныхъ классовъ общества. Крестьяне, пользовавшіеся прежде личной свободой и собственностію, были лишены того и другого. Дворяне — помѣщики сдѣлались полновластными господами. Овладѣвъ имѣніями, они вмѣстѣ съ тѣмъ присвоили и самую жизнь закрѣпощеннаго землевладѣльца, государство же, номинально носившее названіе республики, было на самомъ дѣлѣ лишь конфедераціей цѣлыхъ тысячъ деспотическихъ помѣщичьихъ монархій.

Подобно Яну Казиміру, Станиславъ Лещинскій, скорбя о судьбѣ своего отечества, не разъ говаривалъ, что Польша единственная страна, гдѣ народъ былъ лишенъ всѣхъ человѣческихъ правъ. Ясновельможные (знатные) паны, поставленные, такъ сказать, внѣ закона и внѣ націи, отказывались платить свою долю для покрытія государственныхъ расходовъ, хотя по закону и существовала поголовная подать; они предоставляли ее холопамъ, которые, не имѣя возможности противиться силою, прибѣгали къ различнымъ ухищреніямъ, имѣвшимъ, однако же, одинъ прискорбный результатъ обѣднѣнія и полной розни въ народѣ. При такомъ враждебномъ настроеніи

между знатными панами, мелкимъ дворянствомъ или польскою шляхтою и подавленнымъ трудящимся классомъ крестьянъ или холопей, очевидно наступило общее разстройство въ экономическомъ состояніи страны, усиливавшее все болѣе и болѣе взаимную ненависть, а тутъ, на бѣду, явились евреи, чтобы своимъ посредничествомъ пополнить пробѣлы между враждовавшими классами, къ чему влекли ихъ, конечно, не преданность и не привязанность къ польскому населенію, а собственныя выгоды, прямо противуположныя интересамъ населенія. Только одни они занимались торговлей, продавая произведенія страны и холопямъ, и панамъ и препятствуя кореннымъ жителямъ вступать въ непосредственныя торговыя сношенія другъ съ другомъ. Своею коммиссіонерскою дѣятельностію они сдѣлались въ полномъ смыслѣ слова паразитами страны, какими остаются и по сіе время, такъ какъ ни одна изъ частей Имперіи не наводнена ими такъ, какъ Польша. Въ минуты же опасности они держались въ сторонѣ, не принимая ни малѣйшаго участія въ ея бѣдствіяхъ. Кромѣ того, по мнѣнію польскаго историка Лелевеля, одна изъ важнѣйшихъ причинъ паденія Польши заключается въ томъ, что Рѣчь Посполитая явилась защитницей католицизма противъ протестантовъ и православныхъ. Послѣдніе, въ лицѣ русскаго народа, столь дружественно относились къ Польшѣ, что въ началѣ XVII вѣка предложили Московскій престолъ сыну короля Сигизмунда III Владиславу, но король, стремясь самъ взойти на этотъ престолъ и сдѣлаться повелителемъ всего востока и сѣвера Европы, не только своимъ безмѣрнымъ честолюбіемъ лишилъ короны своего сына, но и посѣялъ вѣковую непріязнь между русскими и поляками, хотя и родными братьями по славянскому происхожденію.

Общій польскій типъ и національный костюмъ.

Поляки[1]) обладаютъ болѣе природными качествами и дарованіями, чѣмъ качествами, пріобрѣтаемыми настойчивымъ трудомъ. При красотѣ наружной, т. е. красотѣ лица и стройномъ сложеніи, они отличаются умомъ, привлекательны, умѣютъ всегда нравиться, но не всегда заботятся о томъ, чтобы сохранить къ себѣ уваженіе постоянствомъ своего поведенія. *Поляки* честолюбивы и горды отъ природы; любознательность ихъ не имѣетъ предѣловъ, но въ то же время чужды постоянства въ трудѣ; пылкое воображеніе всегда торжествуетъ надъ силой воли, покоряясь скорѣе капризу, чѣмъ велѣніямъ разсудка. Расточительность составляетъ въ нихъ отличительную черту; рискъ поляковъ не имѣетъ предѣловъ; часто они, какъ, напр., въ возстаніяхъ противъ Россіи, пускали въ колесо судьбы не только все свое достояніе, но и самую жизнь. Природныя черты характера всего лучше отлились въ типѣ польской женщины. *Польки*, особенно подъ вліяніемъ образованія, рѣзко обозначаютъ достоинство своей расы рѣдкими качествами. Независимо отъ красоты, онѣ не только обращаютъ на себя вниманіе изяществомъ своихъ манеръ, остротою ума, постоянною веселостію, общительностію, но ясностію мысли, быстрымъ соображеніемъ, рѣшимостію, мужествомъ и силой самоотверженія. Эти черты характера замѣтны не только въ женщинѣ изъ интеллигентной среды, но и изъ среды простого народа, сохраняющей идеалъ націи во всей чистотѣ и во всемъ благородствѣ.

Весьма естественно, что въ такомъ умномъ, развитомъ и образованномъ народѣ, какъ поляки, должны были процвѣтать науки, литература и искусства. И дѣйствительно сколько издано на польскомъ языкѣ научныхъ и литературвыхъ трудовъ. Кому,

[1]) Поляки подраздѣлялись: 1) на собственно поляковъ, 2) ляховъ, 3) куяковъ, 4) мазовшанъ, 5) ленчичанъ, 6) поморянъ, 7) мазуровъ, 8) слезаковъ, 9) велико полянъ, 10) малополянъ, 11) кашубовъ.

напр., если не по прямому знакомству, то хоть по имени не извѣстны научные труды Лелевеля или поэтическія творенія Мицкевича, но конечно, литература и науки не ограничиваются только этими именами. Здѣсь мы приведемъ краткій обзоръ однихъ только именъ дѣятелей литературы и науки за послѣднее столѣтіе.

Литовецъ.

Поэты и литераторы: Мицкевичъ, Гощинскій, Словацкій, Красинскій, Качковскій, Ржевускій, Корженевскій, Сырокомля, Поль, Кондратовичъ, Крашевскій, Ежъ (псевдонимъ женщины Ожешко), Синкевичъ; историки: Лелевель, Шайноха, Бобжинскій, Осинскій, Бродзинскій, философы: Кремеръ, Либельтъ, Трентовскій, композиторы и виртуозы: Шопенъ, Шульгофъ, Венявскій, Контскій, Монюшко, художники: Матейко, Семирадскій, Брандтъ, скульпторы: Велонскій, артисты театра: Жулковскій, Круликовскій, Рапицкій, Мержвинскій, Моджеевская, Зембрихъ, изобрѣтатели: Охоровичъ (усоверш. телефона).

Литовцы или *литвины* занимаютъ сѣверовосточную часть Царства Польскаго въ числѣ до 300,000 душъ и именно большую половину Сувалкской губерніи. Они дѣлятся на собственно *литовцевъ*, живущихъ по преимуществу въ губерніяхъ Виленской и Ковенской, и *самогитовъ* или *жмудиновъ* [1]), т. е. людей, пришедшихъ съ моря, разселившихся въ сосѣдствѣ съ прусскою границей. Литовскій языкъ, изъ всѣхъ европейскихъ языковъ, наиболѣе близокъ къ санкритскому, изъ котораго многіе ученые составляли фразы, и эти фразы легко понимались даже простымъ народомъ съ береговъ Нѣмана. *Литовцы* отличаются хорошимъ ростомъ и стройнымъ сложеніемъ, но всетаки уступаютъ въ стройности и гибкости тѣла славянамъ. По типу своему они подходятъ къ германцамъ. Лицо литовца большею частію овальное съ тонкимъ прямымъ носомъ, бѣлою кожею, тонкими губами и голубыми глазами. Лица женщинъ оживлены яркимъ румянцемъ, глаза ихъ кроткіе съ весьма нѣжнымъ выраженіемъ. *Литовцы*, не только мужчины, но даже и женщины, отличаются весьма скромнымъ нарядомъ, преимущественно же сѣраго цвѣта, прямымъ отраженіемъ свойственной имъ скромности. По причинѣ скромной одежды въ тѣхъ мѣстностяхъ литовцы называются «сынами тѣни», въ противоположность полякамъ, «сынамъ солнца», одѣвающимся съ большою щеголеватостію при изобиліи яркихъ

Литвинка.

[1]) Называемыхъ также *земалаями*.

цвѣтовъ и блестящихъ галуновъ. Пѣсни литовскія дышатъ нѣжностію и меланхоличностію; онѣ полны любви къ природѣ и самой цѣломудренной скромности.

Многіе изъ *литовцевъ,* освободившись отъ пановъ, завелись землею, построили усадьбы и составили немногочисленный классъ *однодворцевъ.* Полагаютъ, что нынѣшніе *литовцы* суть потомки древнихъ *кривичей,* основываясь на сходствѣ ихъ имени съ именемъ «Криве-Кривейто», какъ назывался въ древности ихъ верховный жрецъ, жившій въ священномъ лѣсу, окруженный жрецами-пѣвцами, но онъ, подобно тибетскому Богдо-Ламѣ, не показывался народу никогда, а сообщался съ нимъ посредствомъ особыхъ вѣстниковъ. Еще въ прошломъ столѣтіи, въ нѣкоторыхъ семействахъ, можно было встрѣтить домашнихъ змѣй —священныхъ животныхъ, лакавшихъ по утрамъ молоко изъ одной чашки съ дѣтьми.

Еврей польскихъ губерній.

Русскіе, въ качествѣ обладателей страны, составляютъ въ Царствѣ Польскомъ господствующій элементъ, но они значительно уступаютъ въ численности мѣстному, коренному населенію, т. е. *полякамъ* и *литовцамъ.*

За этими тремя народностями слѣдуютъ пришельцы *евреи,* а уже за ними, по численности, *малороссы,* сгруппировавшіеся въ общины въ юго-восточной Польшѣ и ничѣмъ не отличающіеся отъ своихъ сосѣдей, жителей Волыни.

Сыны Израиля — *евреи* скучены во множествѣ во всѣхъ городахъ, мѣстечкахъ и селеніяхъ Польши, проникнувъ во всѣ лазейки общественной, частной и даже семейной жизни и охвативъ своимъ вліяніемъ все благосостояніе страны. Ежегодное приращеніе евреевъ далеко превосходитъ приращеніе христіанъ, притомъ евреи живутъ до болѣе преклоннаго возраста, хотя многіе изъ нихъ впали въ пролетаріатъ, но и бѣдность не мѣшаетъ долговѣчію.

Еврейка польскихъ губерній.

Кромѣ этихъ четырехъ, упомянутыхъ здѣсь національностей, въ Польшѣ много живетъ *нѣмцевъ, французовъ,* даже *цыганъ,* однако всѣ они составляютъ скорѣе случайный, чѣмъ постоянный элементъ края, но всѣ народности всетаки покрываются громаднымъ большинствомъ польскаго населенія.

На долю Россіи досталась восточная часть Польши, то есть та, въ которой находилась прежняя столица и резиденія королей **ВАРШАВА.** Она начала называться **ЦАРСТВОМЪ ПОЛЬСКИМЪ** и окончательно уже вошла въ

составъ Россійской Имперіи въ 1815 году, хотя раздѣленіе Польши было значительно ранѣе [1]).

Занятія жителей разнообразны: *хлѣбопашество, мануфактурная, торговая* и другіе роды промышленности. Хлѣбопашество приносило бы гораздо болѣе выгодъ, если бы поселяне имѣли достаточно времени, чтобы оправиться отъ прежней забитости и бѣдности, сопровождавшихъ жизнь ихъ подъ властію дворянства. *Мануфактуры* также не въ блестящемъ положеніи, и исключеніе составляютъ *суконныя фабрики, бумаго-прядильныя мануфактуры, сахароваренные* и *винокуренные заводы*, а *торговля*, какъ уже замѣчено выше, находится почти вся въ рукахъ евреевъ и, независимо отъ этой тяжкой ихъ монополіи, жители много терпятъ отъ еврейскихъ религіозныхъ обычаевъ, особенно же субботняго шабаша, въ который каждый еврей считаетъ для себя грѣхомъ не только продавать или что нибудь дѣлать, но даже избѣгаетъ лишнихъ разговоровъ, слѣд. каждую субботу жители бываютъ лишены возможности купить для себя необдимое, если не запасутся съ пятницы утра, такъ какъ еврейскія лавки запираются уже въ сумерки пятницы.

По великодушію Императора Александра I **Польша** пользовалась большими льготами и преимуществами, но за частыя возстанія противъ русскаго правительства, которыя постояно были неудачны, она въ настоящее время лишена всѣхъ особенныхъ льготъ и правъ и сравнена во всѣхъ отношеніяхъ съ прочими русскими губерніями. *Русскій языкъ* считается въ ней обязательнымъ и оффиціальнымъ языкомъ. Преподаваніе въ учебныхъ заведеніяхъ Польши производится также на русскомъ языкѣ, *польскій* же языкъ, звучный, изящный и самый разработанный между славянскими языками, употребляется въ литературѣ, общежитіи и въ семействѣ.

LI. Варшавская губернія (13 уѣздовъ).

264 кв. миль или 12,936 кв. верстъ.	940,998 жителей.	Плотность населенія.	3,564 чел. на кв. милю. 72,74 на кв. версту.

Губ. г. ВАРШАВА. Уѣздн. гг. **Кутно, Блоне,** (Гродисскій уѣздъ), **Влоцлавскъ, Гора-Кальварія, Гостынинъ, Гроецъ, Ловичъ, Нешава** (Радѣевскій уѣздъ), **Минскъ, Радиминъ, Скерневицы, Сохачевъ.** Безъуѣздн. гг. Брестъ (Бржесць), Варка, Гомбинъ, Гродискъ, Мщоновъ, Новый Дворъ. Предм. Прага, Воля, М. Гроховъ.

ВАРШАВА (406,000 ж.), на лѣв. берегу Вислы, по своей древности и историческимъ воспоминаніямъ составляетъ для Польши то же самое, что Москва для Россіи. Городъ очень красивъ и имѣетъ крѣпость. Предмѣстье **Прага** лежитъ на противоположномъ берегу рѣки; она пріобрѣла большую извѣстность штурмами: — Суворова въ 1795 году и Паскевича въ 1831 г. Другое живописное предмѣстье **Воля,** къ зап. отъ Варшавы, замѣчательно также битвами 1831 г. Не взирая на сильныя укрѣпленія всей мѣстности и на „волчьи ямы“, т. е. секретные провалы, слегка засыпанные землею, Воля была взята русскими войсками.

Въ Варшавѣ завязывается соединительный узелъ разныхъ желѣзныхъ дорогъ. Городъ имѣетъ множество мужскихъ и женскихъ учебныхъ заведеній, а также университетъ, открытый въ 1869 г. и обладающій обширною библіотекой въ 312,000 томовъ. Кромѣ университета въ Варшавѣ есть музыкальная консерваторія и музей изящныхъ искусствъ. Въ районѣ города находится много фабрикъ, заводовъ и мануфактуръ,

[1]) Раздѣленіе Польши происходило три раза: въ 1771, въ 1792 и въ 1795 годахъ.

общее число которыхъ доходитъ до 237, при 10,000 рабочихъ и 18 милліонныхъ годовыхъ оборотахъ. Одна *Жирардовская фабрика*, вблизи Варшавы, выдѣлываетъ столоваго и вообще камчатнаго бѣлья на сумму до 3 милліоновъ въ годъ. Окрестности города буквально залиты зеленью

Достопримѣчательности Варшавы.



Императорскій Лазенковскій дворецъ въ Варшавѣ.

садовъ, дачъ, рощъ, виллъ и увеселительныхъ мѣстъ. Особенно Лазенковскій дворецъ славится своимъ очаровательнымъ мѣстоположеніемъ, своими тѣнистыми парками и своими свѣтлыми водами, въ зеркальной поверхности которыхъ отражаются многочисленныя статуи изъ бѣлаго мрамора и колоннада искусственныхъ развалинъ, служащихъ сценой для

театральныхъ представленій, даваемыхъ подъ открытымъ небомъ. Эта сцена находится на островкѣ и отдѣлена отъ зрителей водою. Г. **Скерневицы,** при р. Скерневкѣ. Вблизи его Императорскій дворецъ съ прелестнымъ паркомъ. Здѣсь въ 1884 г. было свиданіе нашего Государя Александра III, съ императорами Германскимъ и Австро-Венгерскимъ.

LII. Сувалкская губернія (7 уѣздовъ).

223 кв. мили или 11,027 кв. верстъ.	603,174 жителей.	Плотность населенія.	2,704 чел. на кв. милю. 55,18 на кв. версту.

Губ. г. СУВАЛКИ. Уѣздн. гг. **Августовъ, Владиславовъ, Волковышки, Кальварія, Маріамполь, Сейны.** Безъуѣздн. гг. Вержболовъ, Прены, Шаки.

Губ. г. **Сувалки** (около (19,000 ж.), лежащій при Августовскомъ каналѣ и рѣчкѣ Черноганжѣ, замѣчателенъ по значительнымъ оборотамъ своихъ *ярмарокъ*. Мѣстечко этой губерніи **Вержболовъ,** нынѣ уже переименованное въ городъ и лежащее на прусской границѣ, имѣетъ важнѣйшую сухопутную таможню, вблизи и въ виду такой же прусской таможни въ м. Эйдкуненѣ.

LIII. Ломжинская губернія (8 уѣздовъ).

219 кв. миль или 10,731 кв. верста.	559,316 жителей	Плотность населенія	на кв. милю 2,554. на кв. версту 52,13.

Губ. г. ЛОМЖА. Уѣздн. гг. **Кольно, Мазовецкъ, Маковъ, Островъ, Остроленка, Пултускъ, Щучинъ.** Мѣст. Браницкъ.

Губ. г. **ЛОМЖА** (15,000 ж.), при р. Наревѣ. Въ этой губерніи и при той же самой рѣкѣ находятся города **Пултускъ** и **Остроленка,** ознаменованные побѣдами русскихъ надъ французами въ 1812 году.

LIV. Плоцкая губернія (8 уѣздовъ).

197 кв. миль или 9,653 кв. версты.	538,141 жителей.	Плотность населенія	на кв. милю 2,732. на кв. версту 55,75.

Губ. г. ПЛОЦКЪ. Уѣздн. гг. **Липно, Млава, Плонскъ, Праснышъ, Рыпинъ, Сѣрпецъ. Цѣхановъ.** Зашт. гг. Вышгородъ, Добржинъ, Закрочимъ, Крѣп. Новогеоргіевскъ (Модлинъ).

Плоцкая губернія не представляетъ ничего особенно замѣчательнаго въ городахъ своихъ, и губ. г. **ПЛОЦКЪ,** при Вислѣ, на ея правомъ

берегу, съ 22,000 жителей, долженъ быть упомянутъ лишь какъ административный центръ всей губерніи. Замѣчательна также крѣпость **Ново-Георгіевскъ** (Модлинъ), при сліяніи З. Буга съ Вислою. Она основана въ 1807 г. Наполеономъ I, а теперь считается одною изъ лучшихъ западныхъ крѣпостей Россіи.

LV. Калишская губернія (8 уѣздовъ).

205 кв. миль или 10,045 кв верстъ.	774,759 жителей.	Плотность населенія.	на кв. милю 3,779. на кв. версту 77,03.

Губ. г. КАЛИШЪ. Уѣздн. гг. **Велюнь, Коло, Конинъ, Ленчица, Серадзь, Слупцы, Турекъ,** Безуѣздн. гг. Блашки, Варта, Домбе, Здунска-Воля, Озорковъ. Мѣст. Пейзернъ (Пыздры).

Губ. г. **КАЛИШЪ** (болѣе 16,000 ж.), на западной окраинѣ губерніи, у прусской границы, при рѣкѣ Проснѣ, замѣчателенъ своею *торговлей* и *суконными фабриками*. Окружающая Калишъ мѣстность усѣяна могильными курганами, въ которыхъ сдѣланы богатыя находки древностей.

LVI. Сѣдлецкая губернія (9 уѣздовъ).

260 кв. миль или 12,740 кв. верстъ.	630,238 жителей.	Плотность населенія.	на кв. милю 2,424. на кв. версту 49,47.

Губ. г. СѢДЛЕЦЪ. Уѣзд. гг. **Бѣла, Венгровъ, Влодава, Гарволинъ, Константиновъ, Луковъ, Радинъ, Соколовъ.** Безуѣздн. г. Яновъ.

Губ. г. **СѢДЛЕЦЪ** или **СѢДЛЬЦЕ** (болѣе 12,000 ж.) расположенъ вблизи рѣчки Ливца, текущей въ р. Стронъ, лѣвый притокъ Западнаго Буга. Вообще же Сѣдлецкая губернія мало имѣетъ примѣчательнаго въ городахъ своихъ.

LVII. Петроковская губернія (8 уѣздовъ).

222 кв. мили или 10,878 кв. верстъ.	865,777 жителей.	Плотность населенія.	на кв. милю 3,898. на кв. версту 79,46.

Губ. г. ПЕТРОКОВЪ. Уѣздн. гг. **Бендинъ, Брезины, Ласкъ, Лодзь, Новорадомскъ, Рава, Ченстоховъ.** Безъуѣздн. гг. Згержъ, Пабіаницы, Томашовъ.

Губ. г. **ПЕТРОКОВЪ** (17,000 ж.), или **Піотрковъ**, при р. Шравѣ, также не представляетъ собою ничего особеннаго, но за то уѣздный г. **Ченстоховъ** весьма замѣчателенъ по священнымъ воспоминаніямъ поляковъ; тамъ, въ богатѣйшемъ монастырѣ, находится первая святыня поляковъ — икона Ченстоховской Божьей Матери[1]) куда стекаются

[1]) Писанной, какъ говоритъ преданіе, рукою св. евангелиста Луки.

богомольцы-католики со всего края въ большомъ числѣ. Уѣздн. г. **Лодзь** представляетъ собою польскій Манчестеръ по своей мануфактурной промышленности. Въ немъ фабрики, заводы и преимущественно *бумагопрядильныя мануфактуры.*

LVIII. Кѣлецкая губернія (7 уѣздовъ).

183 кв. мили или 8,967 кв. верстъ.	643,620 жителей.	Плотность населенія } на кв. милю 3,517. на кв. версту 71,75.

Губ. г. КѢЛЬЦЫ. Уѣздн. гг. **Андреевъ, Влощова, Мѣховъ, Олькушъ, Пинчовъ, Стопница.** Безъуѣздн. гг. Дзялошицы, Хенцины, Хмѣльникъ.

Губ. г. **КѢЛЬЦЫ** (10,000 ж.) съ *сахароваренными и желѣзодѣлательными заводами.* Онъ окруженъ холмами, изъ которыхъ въ прежнее время добывали въ значительномъ количествѣ *мѣдную руду.*

LIX. Радомская губернія (7 уѣздовъ).

224 кв. мили или 10,976 кв. верстъ.	644,827 жителей.	Плотность населенія. } на кв. милю 2,878. на кв. версту 58,56.

Губ. г. РАДОМЪ. Уѣздн. гг. **Илжа, Козеница, Конскъ, Опатовъ, Опочно, Сандомиръ.** Безъуѣздн. гг. Завихостъ, Островецъ, Пржедборжъ, Сташовъ, Шидловецъ.

Жительница Радомской губерніи.

Житель Радомской губерніи.

Губ. г. **РАДОМЪ** (12,000 ж.), при рѣчкѣ Млычнѣ или Млечной, и рч. Радомкѣ, ведетъ весьма значительную *торговлю хлѣбомъ* въ губерніяхъ Царства Польскаго.

LX. Люблинская губернія (10 уѣздовъ).

305 кв. миль или 14,945 кв. верстъ.	882,616 жителей.	Плотность населенія.	на кв. милю 2,893. на кв. версту 59,00.

Губ. г. ЛЮБЛИНЪ. Уѣздн. гг. **Бѣлгорай, Грубешовъ, Замостье, Красноставъ, Любартовъ, Томашовъ, Холмъ, Ново-Александрія** (Пулавы), **Яновъ.**

Губ. г. **ЛЮБЛИНЪ** (35,000 ж.), при р. Быстрицѣ, самый населенный въ польскомъ краѣ городъ послѣ Варшавы и въ то же время самый красивый послѣ нея. Въ немъ положительно процвѣтаютъ *промышленность* и *торговля*. Въ историческомъ отношеніи Люблинъ замѣчателенъ бурными сеймами, бывшими въ немъ въ старину.

Жительница Люблинской губерніи.

Житель Люблинской губерніи.

Въ Люблинской губерніи замѣчательны въ стратегическомъ отношеніи двѣ крѣпости: **Иванъ-Городъ** и **Замостье** или **Замосць.**

X. ВЕЛИКОЕ КНЯЖЕСТВО ФИНЛЯНДСКОЕ.

Великое Княжество, подобно собственной Россіи, дѣлится на губерніи, которыхъ считается восемь.

1. **НЮЛАНДСКУЮ**..... съ *четырьмя* уѣздами: Гельсингескимъ, Западнымъ Расеборгскимъ, Восточнымъ Расеборгскимъ и Перноскимъ.
2. **АБО-БЬЁРНЕБОРГСКУЮ.** съ *десятью* уѣздами: Аландскимъ, Вирмоскимъ, Ульфсбюскимъ, Икалискимъ, Тюрвискимъ, Лайміокискимъ, Вехмоскимъ, Маскускимъ, Пійкискимъ, Халикоскимъ

3. **ВЫБОРГСКУЮ** ..... съ *девятью* уѣздами: Кюменскимъ, Страндаскимъ, Лаппвесискимъ, Яскискимъ, Эуряпяскимъ, Кексгольмскимъ, Кроноборгкимъ, Сердобольскимъ, Сальмискимъ.

4. **УЛЕОБОРГСКУЮ** ..... съ *шестью* уѣздами: Салоскимъ, Улеоскимъ, Каянскимъ, Кемискимъ, Хапаярвискимъ, Лаппмаркенскимъ.

5. **ВАЗАССКУЮ** ..... съ *шестью* уѣздами: Корсгольмскимъ, Ильмоласкимъ, Лаппоскимъ, Педерсэрескимъ, Куортанскимъ и Лаукаскимъ.

6. **КУОПІОССКУЮ**..... съ *шестью* уѣздами: Иденсальмскимъ, Куопіоскимъ, Рауталампскимъ, Піелисъярвскимъ, Иломанцскимъ, Либелицкимъ.

7. **С.-МИХЕЛЬСКУЮ**..... съ *четырьмя* уѣздами: Хейноласкимъ, С.-Михельскимъ, Рантасальмскимъ и Іоккаскимъ.

8. **ТАВАСТГУССКУЮ**..... съ *шестью* уѣздами: Руовесискимъ, Биркаласкимъ, Таммеласкимъ, Хаухоскимъ, Ямсескимъ и Холлоласкимъ.

Всего 51 уѣздъ.

Примѣчаніе 1-е. Въ административномъ раздѣленіи своемъ на уѣзды, Финляндія замѣчательна нѣкоторыми особенностями, рѣзко отличающими ее отъ другихъ частей Россійской Имперіи. Такимъ образомъ, большая часть ея уѣздовъ не имѣетъ уѣздныхъ городовъ, ограничиваясь маленькими мѣстечками, кирками, мызами и т. п. Назовемъ для примѣра уѣзды: Куортанскій, Яскискій, Эуряпяскій. Въ нихъ вовсе нѣтъ городовъ, гдѣ бы сосредоточивалась уѣздная администрація.

Примѣчаніе 2-е. Въ противуположность этому слѣдуетъ также обратить вниманіе на другую особенность, и именно на то, что въ нѣкоторыхъ уѣздахъ или, точнѣе, въ предѣлахъ нѣкоторыхъ уѣздовъ находится по два, по три и болѣе городовъ, не имѣющихъ съ уѣздомъ никакой административной связи. Каждый изъ такихъ городовъ представляетъ собою отдѣльную административную единицу. Напримѣръ: въ предѣлахъ Педерсэрескаго уѣзда **Або-Бьернеборгской** губерніи находятся два города: *Гамла-Карлебю* и *Якобстадъ;* въ Кемискомъ уѣздѣ **Улеоборгской** губерніи также два города *Торнео* и *Кеми.* Всѣ эти города не имѣютъ никакой административной связи какъ съ уѣздами, въ предѣлахъ которыхъ находятся такъ и между собою, выступая каждый совершенно самостоятельно. Такимъ образомъ и въ дѣлахъ судебныхъ, и въ управленіи церковномъ, гражданскомъ и даже полицейскомъ, уѣзды, за самымъ незначительнымъ исключеніемъ, подлежатъ вѣдѣнію своихъ уѣздныхъ властей, а города подчиняются властямъ городскимъ. Въ этихъ городахъ нѣтъ ничего общаго съ русскими уѣздными городами.

Сѣверо-западный уголъ Европейской Россіи, или ея озерное пространство, занимаетъ **Великое княжество Финляндское.** Оно заключаетъ въ себѣ 6.716 кв. милъ или 329,084 кв. верстъ при *населеніи* 2,111,240[1]) чел. Мѣстность **Финляндіи** весьма характерна: она состоитъ изъ невысокихъ но скалистыхъ, горъ (отъ 2,000′ до 3,000′), въ долинахъ которыхъ находится множество озеръ, соединенныхъ безчисленными рѣчками, изобилующими порогами, чрезъ которые вода быстро свергается живописными водопадами.

Независимо отъ этихъ пороговъ воды возвышенныхъ бассейновъ почти незамѣтно спускаются въ низшіе бассейны чрезъ *«азары»,* т. е. чрезъ незамѣтныя преграды изъ каменныхъ породъ, устроенныя самою природою, но если бы эти *азары* были устранены, то возвышенныя воды ринулись бы разомъ въ низменные резервуары и затопили бы болѣе половины этой страны. Примѣръ подобнаго наводненія и былъ въ 1854 г., когда, по невѣрному вычисленію инженерами силы напирающихъ водъ, рѣшено было спустить чрезъ искусственный водопадъ воды озера Хейтіайненъ. Работы сооружавшагося канала еще не были окончены, какъ прорвались плотины. регулировавшія истеченіе излишка водъ, и началось страшное паденіе озера. Изъ Іоенсу, на семиверстномъ разстояніи, слышенъ былъ шумъ, похожій на раскаты грома. Камни

[1]) Статистич. указанія народонаселенія по различн. источникамъ нѣсколько разнорѣчатъ между собою, но мы останавливаемся на свѣдѣніяхъ: Statistik Årsbok för Finland. Helsingfors 1884.

съ грохотомъ ударялись одинъ о другой; вырванныя съ корнями деревья далеко уносились стремительнымъ теченіемъ; цѣлые дома плавали на поверхности водъ. Наводненіе продолжалось 3 дня, и вся поверхность озера Саймы, куда низвергались воды, была въ такомъ сильномъ волненіи, что суда съ трудомъ могли бороться противъ яростно бушевавшихъ водъ. Массу воды, которая вытекла въ это время, исчисляли въ 2.010,000, а массу снесенной земли въ 20.010,000 кубическихъ футовъ. Стокъ воды равнялся 7,938 кубич. ф. въ секунду, а это стокъ большой рѣки, въ родѣ Дуная.

Между водопадами замѣчательны: **Иматра,** въ ущельи р. Вуоксы, падающій съ высоты 70 футовъ, не болѣе какъ при 1,072 футахъ склона, и **Эмма.**

Горы, состоящія изъ *гранитовъ* и отчасти *гнейсовъ*, покрыты густыми лѣсами, составляющими предметъ заграничнаго сбыта, такъ что почти всѣ города Ботническаго залива, и даже Финскаго, представляютъ собою значительные *лѣсные рынки.*

Озера Финляндіи бурны и глубоки, но отличаются живописною природой и необыкновенною извилистостію береговъ. Взоръ вездѣ встрѣчаетъ скалы и колоссальные камни, надъ которыми царствуетъ мертвое безмолвіе, рѣдко нарушаемое даже птицами, но узкія долины оживлены рощами, свѣтлыми озерами и водопадами. Засѣянныхъ полосъ земли мало; все больше луга для пастбищъ, такъ какъ скудная почва мало производитъ хлѣба, что часто бываетъ причиною голода. Даже огородныя овощи весьма посредственны, но при обиліи луговъ *скотоводство* идетъ успѣшно.

Постояннымъ союзникомъ скудной финляндской почвы является холодный климатъ, но эти естественныя лишенія всетаки вознаграждаются большими *лѣсами*, изобилующими елями, соснами, осинами и березами и необыкновеннымъ обиліемъ внутреннихъ водъ, полныхъ рыбою. Сѣверъ Финляндіи покрытъ *ягелемъ*, или *оленьимъ мохомъ*, а далѣе одними *лишаями.* Изъ ягодъ: *брусника, клюква, морошка, голубика* съ присоединеніемъ *мамуры.*

Финляндское лѣто очень коротко и составляетъ лишь минутную улыбку суровой природы. Едва люди, животныя и растенія успѣютъ отдохнуть отъ морозовъ зимы, какъ солнце снова сокращаетъ свой путь на небѣ и скрывается снова за непроницаемую мглу тучъ и тумановъ, на отдаленномъ же сѣверѣ оно не показывается, а долгія ночи освѣщаются лишь *сѣверными сіяніями.*

Рѣки Финляндіи незначительны по величинѣ и, имѣя пороги, водопады и быстрое теченіе, неудобны для судоходства. Замѣчательнѣйшія изъ озеръ: Сайма, Пюхаселькя, Пейяне, Оривеси, а изъ рѣкъ: Кеми, Кюмене, Кумо, Вуокса. Въ Ботническій заливъ впадаетъ множество *іоки*, т. е. маленькихъ параллельныхъ рѣкъ, подобно многимъ скандинавскимъ рѣчкамъ, текущимъ въ тотъ же заливъ, но съ противоположной стороны.

Изъ *животныхъ* въ Финляндіи водятся: медвѣди, сѣверные олени, волки, лисицы, рыси, россомахи, зайцы. *Олень* на крайнемъ сѣверѣ упо-

требляется вездѣ, какъ домашнее животное, замѣняющее и рогатый скотъ, и даже лошадь.[1])

Россомаха (Mephitis $^{4}/_{10}$).

По царству ископаемому, кромѣ *гранитовъ* и *гнейсовъ*, среди горныхъ породъ, и особенно въ южной Финляндіи, находится значительное количество *мрамора*, хотя и не высокаго достоинства. Добывается даже и *золото*, особенно по рѣкѣ Ивала-іоки. Въ 1871 году его было добыто слишкомъ 4 пуда.

Большинство жителей составляютъ *финны*, особая вѣтвь *урало-алтайскаго* племени, вошедшая уже въ составъ европейскаго населенія. *Финны* исповѣдуютъ вѣру *христіанскую* по ученію *Лютера*. Финновъ дѣлятъ на двѣ различныя семьи: на *тавастовъ*, жителей юго-западной части, находящихся подъ вліяніемъ скандинавской цивилизаціи, и на *кареловъ*, близко слившихся съ русскими. Волосы, какъ у тѣхъ, такъ и у другихъ, свѣтлорусые, даже желтовато-льняного цвѣта, но и при свѣтлыхъ волосахъ имъ не свойственна бѣлая кожа и тотъ прозрачный розовый цвѣтъ лица, которые характеризуютъ бѣлокурыхъ скандинавовъ и германцевъ. Обращаясь же къ духовной сторонѣ, нельзя не замѣтить, что обѣ семьи имѣютъ много общаго между собою. Всѣ такъ называемые у насъ *чухны* медленны, угрюмы, неповоротливы, грубы, упрямы, злы, неразговорчивы, но въ тоже время честны, признательны за сдѣланное добро, неутомимы, терпѣливы въ лишеніяхъ. Тѣ же *финны* отдаленнаго сѣвера представляютъ собою двѣ другія подобныя семьи въ названіяхъ *квеновъ* и *эстерботнійцевъ*. Всѣ финны говорятъ особымъ языкомъ, очень мягкимъ, плавнымъ и богатымъ долгими гласными звуками, какъ бы нарочно созданнымъ для пѣсенъ, которыхъ у финновъ очень много; ихъ сказки также многочисленны. Финны вообще, и особенно ихъ *карельская вѣтвь*, съ давнихъ временъ имѣли склонность къ поэзіи, какъ свидѣтельствуютъ эпическія сказанія, переходившія въ народѣ изъ устъ въ уста, отъ поколѣнія къ поколѣнію и сохранившіяся до нашихъ дней отдѣльными отрывками. Посредствомъ соединенія ихъ въ одно цѣлое успѣли отчасти возстановить національный финскій эпосъ «*Kalevala*» (страна Калевы, бога-великана). Въ 50 рунахъ, или пѣсняхъ, находится 22080 стиховъ. Дошла ли поэма Калевала до послѣднихъ дней въ томъ видѣ, какъ распѣвали ее древніе финны, съ точностію отвѣчать трудно,

Финнъ.

[1]) Какъ велико число дикихъ хищныхъ животныхъ и какъ великъ вредъ, наносимый ими хозяйству финляндца, можемъ видѣть изъ слѣдующихъ, весьма интересныхъ статистическихъ данныхъ за 1882 годъ. Ими заѣдено домашнихъ животныхъ: лошадей 274, рогатаго скота 864, барановъ 5,246, оленей 1,681, свиней 168, козъ 119, не считая куръ и разной другой домашней птицы, истребленныхъ въ огромномъ количествѣ. См. Statistik Arsbok för Finland. Helsingfors. 1884

но во всякомъ случаѣ первый толчокъ дѣлу положенъ былъ въ 1548 году переводомъ священнаго писанія на родной языкъ финновъ, а за тѣмъ уже ихъ литература совершенно освободилась отъ скандинавскаго вліянія, хотя впрочемъ большинство финскихъ изданій заключаетъ въ себѣ переводы со шведскаго языка, и даже творенія финскаго поэта Рунеберга написаны на шведскомъ языкѣ.

Кромѣ финновъ[1]), въ предѣлахъ Финляндіи, живутъ *шведы*, потомки древнихъ завоевателей страны, начавшіе скандинавскую колонизацію съ XIII столѣтія.

Въ политическомъ отношеніи Финляндія, хотя и не болѣе, какъ часть владѣній Россійской Имперіи, но, имѣя особенности устройства и

Шведка.

Шведъ.

управленія, вѣдается собственными законами. Финляндія имѣетъ въ настоящее время свою *монету*, свой *сенатъ*, а также періодически собираемый *сеймъ*[2]). Она носитъ названіе **Великаго Княжества** и нахо-

[1]) Въ послѣднее время финны начали эмигрировать въ Америку. Тамъ, въ штатѣ Мичиганъ, имѣется довольно многочисленная финская колонія, занимающаяся на мѣдныхъ рудникахъ. Здѣсь финны образовали особые церковные приходы, и у нихъ издаются двѣ газеты на финскомъ языкѣ. Въ другихъ частяхъ Соединенныхъ Штатовъ, напр., въ городѣ Асторіи, у Тихаго Океана, въ Орегонѣ, имѣются также довольно значительныя финскія колоніи. Крайняя нужда и бѣдность заставляли финновъ, противу воли, эмигрировать въ далекую Америку, но вообще надо сказать, что, при малѣйшемъ матеріальномъ обезпеченіи, узы, связывающія жителей Финляндіи съ ихъ родиной, столь крѣпки, что всякія обѣщанія золота и счастія въ чужомъ краю не въ состояніи порвать ихъ. (См. сочиненіе Игнаціуса, директора Статистическаго бюро въ Финляндіи. 1882 г. страница 43).

[2]) Сеймъ, состоитъ изъ представителей страны, собирающихся чрезъ каждые четыре года и принадлежащихъ къ четыремъ сословіямъ: а) *рыцарству* или *дворянству*, б) *духовенству*, в) *горожанамъ* и г) *крестьянамъ*. На четырехъ послѣднихъ сеймахъ національное представительство состояло среднимъ числомъ изъ 250 членовъ. Зданіе, гдѣ собирается сеймъ, носитъ названіе *Рыцарскаго Дома*.

дится подъ властію Россійскаго Императора, который и есть ея **Великій Князь**, соблюдающій особыя ея льготы, права и привилегіи, утвержденныя верховною властію. Финляндія составляетъ одно изъ недавнихъ пріобрѣтеній Россійской Имперіи (1809 г.). Господствующій языкъ интеллигенціи *шведскій*, такъ какъ эта страна получила свою цивилизацію отъ Швеціи, а народа — *финскій*.

LXI. Нюландская губернія (4 уѣзда) [1]).

211 кв. миль или 10,339 кв. верстъ.	208,678 жителей.	Плотность населенія.	на кв. милю 989. на кв. версту 20,19.

Губ. г. ГЕЛЬСИНГФОРСЪ (Helsinki) съ крѣп. **Свеаборгомъ** (Kapori). гг. **Борго** (Porvoo), **Ганге** (Hankoniemi), **Ловиза** (Lovisa), **Экенесъ** (Tammisaari) и упразд. крѣп. Свартгольмъ.

Губернскій городъ Нюландской губерніи и главный городъ всей Финляндіи **ГЕЛЬСИНГФОРСЪ** имѣетъ до 46,000 жителей. Онъ вы-



Рыцарскій домъ въ Гельсингфорсѣ.

дается полуостровомъ въ Финскій заливъ. Въ немъ находится *Александровскій университетъ*, богатый письменными памятниками, отно-

[1]) При городахъ Финляндіи, въ скобкахъ находятся ихъ финскія названія.

сящимися къ Финляндіи. Здѣсь же *Финляндскій сенатъ* и *Рыцарскій домъ*, гдѣ собирается сеймъ. Кромѣ того въ **Гельсингфорсѣ** находятся: *обсерваторія, ботаническій садъ*, заведеніе искусственныхъ *минеральныхъ водъ* и *морскія купанья*.

Достопримѣчательныя зданія Финляндіи.



Императорскій Александровскій университетъ (въ Гельсингфорсѣ).

Свеаборгъ, лежащій на гранитныхъ утесахъ семи острововъ, среди опасныхъ фіордовъ Финскаго Залива, расположенъ въ виду Гельсингфорса. **Свеаборгъ** есть сильнѣйшая природная крѣпость Финляндіи и всей Россіи.



Крѣпость Свеаборгъ.

LXII. Або-Бьёрнеборгская губернія (10 уѣздовъ).

439 кв. миль или 21,511 кв. верстъ.	352,590 жителей.	Плотность населенія.	на кв. милю 803. на кв. версту 16,$_{39}$.

Губ. г. АБО (Turku). гг. **Бьёрнеборгъ** (Pori), **Маріегамнъ** (Marianhamina), **Нюстадъ** (Uusi Kaupunki), **Нодендаль** (Naantali), **Раумо** (Raumaa), м. Икалисъ (Jkaalinen), м. Сало (Salo).

Губернскій городъ **АБО** (38,000 жителей), при Балтійскомъ морѣ и рѣкѣ Аура-joki, весьма древній городъ, занимавшій прежде первенствующее мѣсто въ Финляндіи. Онъ замѣчателенъ еще съ далекихъ временъ обширной *торговлей лѣсомъ*, а главнѣе того *финляндскимъ университетомъ*, находившимся въ немъ до 1827 года и имѣвшимъ въ своей библіотекѣ до 40,000 томовъ разныхъ ученыхъ сочиненій. Только послѣ страшнаго пожара, истребившаго всѣ зданія города и все драгоцѣнное имущество университета, это высшее учебное заведеніе было переведено, по волѣ Императора Николая I, въ Гельсингфорсъ. Въ **Або** же астрономъ Аргеландеръ составилъ драгоцѣнный каталогъ неподвижныхъ звѣздъ, высоко оцѣненный астрономами всего просвѣщеннаго міра.

LXIII. Выборгская губернія (9 уѣздовъ).

641 кв. миля или 31,409 кв. верстъ. | 309,426 жителей. | Плотность населенія. } на кв. милю 483. на кв. версту 9,90.

Губ. г. ВЫБОРГЪ (Wiipuri). Гг. **Вильманстрандъ** (Lappeenranta), **Кексгольмъ.** (Kàkisalmi), **Котка** (Kotka), **Сердоболь** (Sortavala), **Фредриксгамнъ** (Hamina), м. Кроноборгъ (Kurkitoki).

Губ. г. **ВЫБОРГЪ** (болѣе 15,000 ж.), при Выборгскомъ заливѣ, съ небольшой древней крѣпостью. Онъ торгуетъ лѣсомъ и соединенъ съ Петербургомъ и Гельсингфорсомъ желѣзною дорогою. У самаго Вы-



Шлюзы Сайменскаго канала у Выборга.

борга есть живописная дача „Mon Répos“, гдѣ, на каждой дорожкѣ парка, встрѣчаются натуральные гранитные гроты, тоннели, бесѣдки изъ взгроможденныхъ другъ на друга гранитовъ. Хотя Выборгъ лежитъ у водъ залива, но большія суда должны останавливаться верстъ на 12 южнѣе, въ Трангзундскомъ рейдѣ, защищенномъ сильными укрѣпленіями, составляющими для С.-Петербурга второй Кронштадтъ. Въ Выборгской губ. замѣчательны **Питкарандскіе** *мѣдные рудники* и Ру-

скельскія *ломки чернаго мрамора.* Къ той же губерніи причисляется островъ Ладожскаго озера **Коневецъ.** На Коневцѣ находится громадный *Конь-Камень,* сообщившій острову названіе Коневца.

Островъ, или точнѣе гранитная скала **Гохландъ,** выдается на поверхность рѣдко спокойныхъ водъ Финскаго залива изъ большой глубины. Съ именемъ Гохланда соединяется много тяжелыхъ воспоминаній о частыхъ кораблекрушеніяхъ. На Гохландѣ постоянно горятъ два маяка. Взбираясь на самую высокую вершину острова „Соколиную гору", академикъ Кепенъ слышалъ *вибрацію звуковъ* вслѣдствіе расширенія воздуха въ трещинахъ скалъ. Онъ слышалъ музыкальные звуки на подобіе органа. Это еще одинъ примѣръ того пѣнія камней, которое въ древности такъ восхищало въ Египтѣ поклонниковъ Мемнона, а теперь современныхъ туристовъ въ Фингаловой пещерѣ и нѣкоторыхъ другихъ мѣстахъ.

LXIV. Улеоборгская губернія (6 уѣздовъ).

2978 кв. миль или 145,922 кв. вер.	214,082 жителей.	Плотность населенія. } на кв. милю 72 ж. / на кв. версту 1,48

Губ. г. УЛЕОБОРГЪ (Oulu). гг. **Брагестадъ** (Raahe), **Каяна** (Kajaana), **Кеми** (Kemi), **Торнео** (Tornio).

Губ. г. **УЛЕОБОРГЪ** (болѣе 10,000 ж.) расположенъ при Ботническомъ заливѣ, въ устьяхъ р. Улео. Это лучшій финскій городъ послѣ Гельсингфорса и Або. **Торнео,** на р. Торнео, по берегу Ботническаго залива. Онъ находится на границѣ съ владѣніями Швеціи и есть самый сѣверный городъ Финляндіи. Въ Улеоборгской губерніи находится мѣстечко **Рованьеми,** замѣчательное тѣмъ, что чрезъ алтарь его церкви проходитъ астрономически точно *сѣверный полярный кругъ.*

Четыре прочія губерніи: **Вазаская, Куопіоская, С. Михельская** и **Тавастгуская** не представляютъ собою ничего особенно замѣчательнаго а потому, кромѣ означенія ихъ названій, не будемъ о нихъ распространяться, ограничиваясь здѣсь только спискомъ городовъ и указаніемъ пространства и народонаселенія каждой, чтобы удовлетворить любознательности тѣхъ, кто пожелалъ бы имѣть точную справку.

LXV. Вазаская губернія (6 уѣздовъ).

744 кв. миль или 36,456 кв. вер.	368,017 жителей.	Плотность населенія. } 494 ч. на кв. милю. / 10,10 на кв. версту.

Губ. г. НИКОЛАЙСТАДЪ, а прежде **Ваза** (Nikolain Kaupunki). Гг. **Гамла-Карлебю** (Kokkola), **Каске** (Kaskinen), **Кристинестадъ** (Kristiina), **Ню-Карлебю** (Uusi-Karleby Ioensu), **Ювяскюля** (Jywäskylä), **Якобстадъ** (Pietarsaari).

LXVI. Куопіоская губернія (6 уѣздовъ).

798 кв. миль или 39,102 кв. вер.	261,811 жителей.	Плотность населенія. } 326 ч. на кв. милю. 6,45 на кв. версту.

Губ. г. КУОПІО (Kuopio). Гг. **Іоенсу** (Ioensuu), м. Иденсальми (Iisalmi), м. Нурмесъ (Nurmes), с. Тохмаярви (Tohmajärvi).

LXVII. С.-Михельская губернія (4 уѣзда).

511 кв. миль или 25,039 кв. вер.	169,695 жителей.	Плотность населенія. } 333 ч. на кв. милю. 6,70 на кв. версту.

Губ. г. С.-Михель (Mikkeli). Гг. **Нейшлотъ** (Savonlinna), **Хейнола** (Heinola).

LXVIII. Тавастгуская губернія (6 уѣздовъ).

394 кв. мили или 19,306 кв. вер.	226,941 жителей.	Плотность населенія. } 576 ч. на кв. милю. 11,75 на кв. версту.

Губ. г. ТАВАСТГУСЪ (Hammeenlinna). Гг. **Таммерфорсъ** (Tampere), м. Лахтисъ (Lahti).

Въ началѣ настоящей главы о Финляндіи не лишнимъ было назвать уѣзды всѣхъ 8 губерній, весьма мало кому извѣстные, и сдѣлать нѣкоторыя замѣчанія относительно городовъ и ихъ администраціи. Это, конечно, не составляетъ ничего обязательнаго для изученія, но иногда можетъ послужить съ пользою для лицъ, интересующихся болѣе подробными свѣдѣніями. Впрочемъ опытность преподавателей и основательныя познанія ихъ въ предметѣ всегда могутъ отличить необходимое отъ второстепеннаго.

Азіатская Россія.

Владѣнія **Азіатской Россіи** распадаются на двѣ главныя группы: 1) на **Кавказскія** и 2) на **За-Уральскія** владѣнія; послѣднія же подраздѣляются въ свою очередь на губерніи и области **Сибирскія** и на области такъ называемыхъ **Средне-азіатскихъ владѣній.**

Большинство Кавказскихъ областей и губерній сосредоточено за главнымъ хребтомъ Большого Кавказа, въ пространствѣ между Чернымъ и Каспійскимъ морями, къ сѣверу отъ турецкихъ и персидскихъ владѣній.

Сибирскія области идутъ отъ сѣвернаго и средняго Урала, въ соотвѣтствующихъ ему въ сѣверной Азіи широтахъ до окраинъ самаго отдаленнаго востока, т. е. до Тихаго океана, а Средне-азіатскія владѣнія тянутся въ широтахъ Каспійскаго моря до китайскихъ владѣній.

КАВКАЗСКІЙ КРАЙ ИЛИ КАВКАЗЪ.

Кавказскій край въ административномъ значеніи, хотя и составляетъ одно цѣлое, такъ какъ области къ югу отъ него подчинены одному главному управленію, но въ физическомъ отношеніи сѣверныя территоріи и именно: область **Кубанскую,** область **Терскую** и губернію **Ставропольскую** было бы справедливѣе считать принадлежащими Европѣ, отдѣляемой отъ Азіи естественною границею, т. е. высокимъ гребнемъ Большого Кавказа, но, чтобы не разрывать административнаго единства, мы должны и эти владѣнія включить въ одну общую категорію Кавказскаго края и разсматривать ихъ вмѣстѣ съ азіатскими областями, лежащими за Кавказомъ и именно губерніями: **Тифлисскою, Кутаисскою, Елисаветпольскою, Бакинскою и Эриванскою,** областями **Дагестанскою, Карсскою** и округами **Черноморскимъ** и **Закатальскимъ**

Общее пространство, занимаемое Кавказомъ, равняется 8,507 кв. милямъ или 416,843 кв. верстамъ, при населеніи въ $6^1/_2$ милліоновъ.

Громадная система Кавказскихъ горъ, какъ система пограничная между двумя частями свѣта, имѣла бы одинаковое право быть причисляема и къ горамъ Европы и Азіи, но большинство географовъ относитъ ее къ Азіи, считая границею ея съ Европой не гигантскій хребетъ Кавказа, а ту низменность, или точнѣе впадину, по которой струятся воды р. Маныча, лежащую къ сѣверу отъ Кавказскихъ горъ. Главный горный хребетъ тянется отъ сѣверо-запада на юго-востокъ, начинаясь заостреннымъ угломъ **Таманскаго** нефтяного полуострова, у Чернаго моря, и кончаясь, у Каспійскаго, такимъ же заостреннымъ **Апшеронскимъ** полуостровомъ съ бакинскими нефтяными источниками и вѣчно горящими огнями.

Высшія точки въ хребтѣ Большого Кавказа: **Эльборусъ** (18,572′), **Дыхъ-Тау** (16,941′) и **Казбекъ** (16,546′). Въ западной части главнаго хребта южный склонъ его, обращенный къ водамъ Чернаго моря, такъ крутъ и обрывистъ, что продолженіе крутизны замѣтно даже въ морѣ, потому, что почти у самыхъ береговъ, на глубинѣ одной версты, лотъ еще не касается дна [1]).

[1]) Извѣстія Русск. Геогр. Общ. 1877 г. № 5.

Передовыя предгорія Кавказа не столь высоки, чтобы скрывать главный хребетъ, среди котораго, верстъ за 200, виднѣется уже Эльборусъ, какъ одинокій бѣлый шатеръ, упирающійся въ облака. Съ каждой лишнею верстою путешественникъ видитъ, какъ ростетъ и высится этотъ свѣтлый гигантъ, но наконецъ открывается и весь главный хребетъ, съ величественнымъ видомъ; тѣмъ не менѣе онъ далекъ отъ той чарующей прелести, которая манитъ къ себѣ взоръ въ швейцарскихъ Альпахъ.

Горы Кавказа спускаются мрачными обрывами въ зіяющія пропасти, а гребень имѣетъ цѣлый рядъ заостренныхъ зубьевъ, вродѣ испанскихъ сіерръ. Его быстрыя рѣки текутъ въ мрачныхъ ложахъ и не свергаются живописными водопадами.

Снѣжный обвалъ или лавина.

Хотя Кавказъ значительно выше Альпъ, но бѣднѣе снѣгами, отчасти потому, что лежитъ гораздо южнѣе, отчасти же и потому, что гребни его очень узки и нѣтъ котловинъ, гдѣ бы могли образоваться *ледники*. *Лавины* или *снѣжные обвалы*, хотя бываютъ здѣсь, но рѣже, чѣмъ въ Альпахъ, однако и Кавказъ не чуждъ ихъ грознаго величія, и здѣсь отъ свергающихся лавинъ стонетъ вся окрестность, громы ихъ ударовъ раскатываются зловѣщимъ эхо по цѣлой системѣ тѣхъ или другихъ горъ; опустошенія ихъ не менѣе ужасны: гибнутъ животныя, люди, а иногда и цѣлые аулы.

Въ строгомъ смыслѣ главная система Кавказа состоитъ не изъ одного хребта, а изъ нѣсколькихъ параллельныхъ, выдѣляющихъ изъ

себя побочныя вѣтви и на сѣверъ — **Сѣверный хребетъ,** идущій отъ Эльборуса и заканчивающійся горою Бештау, и на сѣверо-востокъ,— **Андійскій хребетъ,** отъ горы Борбало къ Каспійскому морю, образуя на своей сѣверо-западной сторонѣ долины рѣки Сунджи, и на юго-восточной — рѣки Андійскаго Койсу. Хребетъ **Сурамскій** выдѣляется отъ южнаго склона главнаго хребта въ направленіи юго-западномъ, между рѣками Курою и Ріономъ. Онъ близко подходитъ къ Черному морю, но уже подъ именемъ **Аджарскихъ** горъ, начинающихъ систету **Малаго Кавказа,** и составляетъ какъ бы гигантскій мостъ, переброшенный самою природою съ **Большого Кавказа** на **Малый.** Большой Кавказъ, на своей южной сторонѣ, представляетъ дикія и обрывистыя крутизны, а на сѣверной постепенные спуски. Будучи богатъ *долинами продольными,* Кавказъ весьма бѣденъ *поперечными,* а потому и проходы черезъ него весьма затруднительны. Единственная хорошая дорога **Военно-Грузинская** идетъ всетаки ущельями и между прочими чрезъ Дарьяльское. Другая, менѣе удобная дорога, идущая въ обходъ, по направленію изгибовъ западнаго берега Каспійскаго моря, называется **Дербентскою.** Кромѣ упомянутыхъ уже Аджарскихъ горъ, въ систему **Малаго Кавказа** входятъ горы **Тріалетскія,** лежащія восточнѣе первыхъ и южнѣе верхняго теченія Куры; потомъ слѣдуютъ горы **Алагезъ** (13,436′), ближе къ озеру Гокчѣ, а на востокъ, за Гокчею, тянутся уже вѣтви горъ **Карабахскихъ,** стѣсняясь все болѣе и болѣе при своемъ восточномъ направленіи и заканчиваясь угломъ, образуемымъ рѣками Курою и Араксомъ. Къ югу отъ р. Аракса, на границѣ съ Азіатскою Турціей, высится **Араратъ** съ двумя вершинами: **Большимъ** и **Малымъ Араратомъ.** Онъ уже составляетъ переходъ **Кавказа** въ **Арменскія горы.** Изъ сѣверо-западныхъ вѣтвей Большого Кавказа замѣчателенъ хребетъ **Ваханскій,** достигающій крайнихъ восточныхъ береговъ Чернаго моря, а изъ сѣверо-восточныхъ — хребетъ **Андійскій,** идущій къ Каспійскому морю, къ его сѣверо-западнымъ окраинамъ. Лишь южнѣе, и притомъ на весьма значительномъ разстояніи, выдѣляются особо хребты **Малаго Кавказа,** разбѣгающіеся многими вѣтвями по сѣверной сторонѣ озера Гокчи. Въ пространствѣ между Большимъ и Малымъ Кавказомъ находятся двѣ большія долины съ текущими по нимъ рѣками Курою, къ Каспію, и Ріономъ, къ Понту.

Вообще гористая мѣстность Кавказа представляетъ большое разнообразіе почвы, которая мѣстами тучная *черноземная,* мѣстами же *песчаная, болотистая, глинистая, солончаковая* или *каменистая,* покрытая валунами, нанесенными стремительными горными потоками или набросанными горными обвалами.

Внутреннія воды. Рѣчки и даже большія рѣки Кавказа отличаются общимъ характеромъ горныхъ рѣкъ, особенно въ своихъ верхнихъ теченіяхъ, гдѣ онѣ съ бѣшенною яростію рвутся изъ ущелій и тѣснинъ, клубясь и пѣнясь бѣлыми волнами. Таковы: **Кура, Арагва**

и всѣ три **Койсу**, т. е. **Андійское**, **Аварское** и **Казы-Кумухское**, даже верхняя **Кубань**, но изъ всѣхъ первенствуетъ **Терекъ**, бѣшенно несущійся мутными водами по камнямъ чрезъ **Дарьяльское** ущелье.

Кавказскія рѣки принадлежатъ бассейнамъ двухъ морей: Чернаго и Каспійскаго. Въ Черное море течетъ **Кубань** своимъ главнымъ устьемъ, другое же, второстепенное, направляется къ юго-восточной части Азовскаго моря. Затѣмъ въ Черное же море впадаютъ: **Ингуръ**, **Ріонъ**, **Чорохъ** и множество незначительныхъ рѣчекъ. Въ Каспійское море текутъ въ сѣверо-западную его часть: **Кума**, **Терекъ**, **Сулакъ** съ **Андійскимъ**, **Аварскимъ** и **Казыкумухскимъ Койсу**, а далѣе **Самуръ** въ западную часть моря, **Кура** же, принимающая съ лѣвой стороны **Алазанъ** съ **Іорою**, а съ правой **Араксъ** и другія меньшія рѣки, въ юго-западную часть его, ниже Апшеронскаго или Бакинскаго полуострова.

Озерами Кавказъ не богатъ, за исключеніемъ нѣсколькихъ маленькихъ и вполнѣ ничтожныхъ. Только большое, находящееся въ предѣлахъ Эриванской губерніи озеро **Гокча** или **Севанга** составляетъ единственное исключеніе.

Климатъ всей области Кавказа *теплый*. Въ переднемъ Кавказѣ средняя температура +7, +8, а Закавказье начинаетъ уже подходить своимъ климатическимъ характеромъ къ поясу близтропическому, имѣя +11, +12, а въ самыхъ южныхъ предѣлахъ Бакинской и Эриванской губерній и области Карсской +13 и +14. Здѣсь уже поясъ *вѣчно зеленыхъ деревьевъ*, не сбрасывающихъ листвы зимой.

Самая здоровая полоса на Кавказѣ лежитъ между 3,000 и 6,000 ф. надъ уровнемъ. Въ этихъ предѣлахъ жители Тифлиса, Елисаветполя и Эривани обыкновенно поселяются на лѣтнее время. Самое лучшее мѣсто для дачъ, это высота 4,000 ф.; на этой линіи растутъ еще *виноградъ, шелковица* и разные *злаки*, причемъ здѣсь можно дышать чистымъ, прохладнымъ воздухомъ, вѣющимъ съ ледниковъ. Таковы мѣстности: Манглисъ, Боржомъ, Бѣлый Ключъ. Татары, въ своихъ знойныхъ долинахъ, начинаютъ уже собирать *кукурузу* съ половины мая, отсылая свои семейства къ стадамъ въ горы, а затѣмъ и сами торопятся туда же, возвращаясь въ долины лишь къ сбору винограда. Въ деревняхъ, въ знойное время, остаются лишь немногіе, занятые поливкою полей, но удивительно, что болѣе густое населеніе Закавказья остается именно въ долинахъ и не живетъ въ здоровыхъ областяхъ предгорья.

Не взирая на теплоту и мягкость кавказскаго климата, онъ обнаруживается иногда въ нѣкоторыхъ мѣстностяхъ весьма и весьма суровыми проявленіями, чему лучшимъ примѣромъ служатъ сѣверо-восточные берега Чернаго моря, гдѣ суровость атмосферы доходитъ до ужасающихъ крайностей.

Особенно замѣчательны сѣверо-восточные, леденящіе вѣтры, называемые *бо̀ра;* они имѣютъ двѣ резиденціи въ Европѣ: въ Черномъ морѣ, вдоль сѣверо-восточнаго берега, начиная отъ Анапы и Новороссійска, и въ Адріатическомъ, между Тріестомъ и заливомъ Кварнеро[1]). Въ Новороссійской бухтѣ дѣйствіе *бо̀ры* самыя сильныя, а затѣмъ, область этого ужаснаго вѣтра расширяется верстъ на 400 далѣе къ юго-востоку. Давленіе *бо̀ры* опредѣляютъ въ 10 фунтовъ на кв. футъ со скоростію 80 футовъ въ секунду. Вѣтеръ продолжается обыкновенно около трехъ дней въ октябрѣ, но преимущественно ноябрѣ и декабрѣ; въ эти мѣсяцы *бо̀ра* истинно убійственна. Самые ужасные ураганы Атлантическаго океана и Антильскихъ острововъ менѣе страшны, чѣмъ *бо̀ра*. Она поднимаетъ въ упомянутыхъ заливахъ воду частыми гребнями, порывистыми ударами срываетъ ихъ верхушки, превращая въ тончайшую во-

[1]) Спеціальное описаніе *боры* В. Бѣляева находится въ метеорологическомъ отдѣлѣ № 79 „Сѣверной Почты“ 1866 года.

дяную пыль, которую несетъ по берегу, окропляя деревья и зданія, срывая съ послѣднихъ желѣзныя крыши и свертывая ихъ въ тонкія трубки. Человѣкъ, застигнутый борою на открытомъ мѣстѣ, чтобы спасти себя, долженъ упасть на землю и катиться по произволу вѣтра до перваго предмета, который его остановитъ. На судахъ, чрезъ оглушительный свистъ и вой бури, нельзя отдавать приказаній. Страшный стонъ и гулъ дѣлаютъ неслышными даже пушечные выстрѣлы. Водяная пыль, обрызгивая снасти кораблей, замерзаетъ и, нависнувъ на нихъ тяжелою ледяною корою и заостренными сосульками, накреняетъ корабль, который перевертывается и тонетъ. Замерзаніе происходитъ оттого, что во время бо́ры, температура падаетъ въ Адріатическомъ морѣ до—6, 7, 8, а въ Черномъ морѣ до—16 и до—20°. Барометръ, напротивъ, во время *бо̀ры* бываетъ очень высокъ, потому что этотъ вѣтеръ чрезвычайно сухъ. Непроницаемый туманъ, наблюдаемый во время вѣтра, въ собственномъ смыслѣ, не есть туманъ, а тончайшая водяная пыль, поднятая въ воздухъ въ невѣроятныхъ массахъ и разносимая вѣтромъ на большое пространство, такъ что, верстъ на триста, растенія бываютъ покрыты осадившеюся на листьяхъ морскою солью.

Каштанъ (Castanea vesca).

Таковъ климатъ страны, разсматриваемой въ горизонтальномъ направленіи, но въ направленіи вертикальномъ она представляетъ всѣ климаты, начиная отъ *близтропическаго*, у горныхъ подножій, и кончаясь *суровымъ полярнымъ*, на горныхъ вершинахъ, а въ этомъ промежуткѣ, по мѣрѣ постепеннаго поднятія отъ низменностей къ высотамъ, также постепенно обозначаются всѣ оттѣнки термометрической скалы.

Такъ какъ *линія снѣговъ* Кавказа лежитъ гораздо выше, чѣмъ въ Альпахъ, то и *лѣсныя древесныя породы* ростутъ на высотѣ до 7,600 ф., а надъ ними *азаліи, ро-*

додендры съ ихъ яркими цвѣтами, небольшіе кусты *волчника* съ деревянистыми стеблями, цѣлые ковры *кислицы* съ ея ярко-зелеными листьями и наконецъ различныя растенія и травы альпійскихъ пастбищъ. *Полоса деревьевъ* сѣвернаго склона выше склона южнаго по той причинѣ, что обладаетъ большею влажностію, не утрачивая ея скорымъ испареніемъ.

На высотахъ Кавказа послѣдними представителями лѣсныхъ породъ являются небольшія *березки* и притомъ съ чахлой листвой. Большіе лѣса, расположенные ярусами на покатостяхъ склоновъ, смѣшаны между собою пропорціонально влагѣ и теплотѣ, требуемымъ различными видами деревьевъ; главнымъ образомъ попадаются: *береза*, породы *хвойныя*, далѣе *кленъ, липа, ясень, грабъ, букъ, дубъ* и *каштанъ*. *Самшитъ*, употребляемый много для гравированія рисунковъ, вывозится оттуда подъ названіемъ пальмоваго дерева. *Самшитъ* плотенъ и крѣпокъ, какъ кость; имъ сплошь покрыты берега Чернаго моря между Поти и укрѣпленіемъ Св. Николая.

Изъ кустарниковъ Кавказа особенно замѣчательны *азаліи*—одинъ изъ красивѣйшихъ цвѣтовъ наземной флоры, ярко красный колоритъ которыхъ составляетъ чарующій контрастъ съ темною зеленью елей. На южныхъ откосахъ *дикій виноградъ* вьется вокругъ деревьевъ и образуетъ цѣлые ряды фестоновъ. Кавказъ есть родина

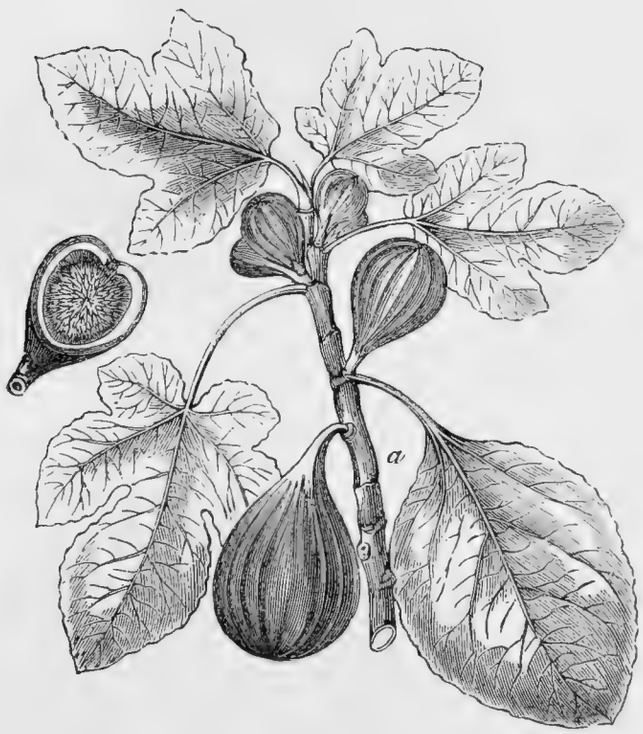

Фиговое дерево (Ficus carica).

Индиго (Jndigofera anil).

винограда, а также *имеретинскаго орѣха*. Ни въ какой другой странѣ нѣтъ такого изобилія различныхъ сортовъ *фруктовыхъ деревьевъ*, какъ на Кавказѣ, и именно въ его западной части; но, по мѣрѣ удаленія, къ востоку, и почва, и воздухъ становятся все суше и суше, а потому и растительность перемѣняетъ характеръ своей свѣжести и веселой зелени на угрюмую желтизну и красноватость съ пыльными оттѣнками, ясно обозначающими сухость атмосферы. Притомъ, съ приближеніемъ къ Каспійскому морю, почва пропитана *солью* и покрыта *солончаками*.

Вообще же, касаясь растительности Кавказа, слѣдуетъ сказать, что почти всѣ долины его горъ покрыты вѣковыми лѣсами, изобилующими *шелковицею, грабами, тисами, лаврами, желѣзнымъ деревомъ, каштанами*, раскидистыми *дубами* и непремѣнно *самшитомъ*. Безчисленные *плющи* вьются между деревьевъ и переплетаютъ ихъ стволы своею красивою и разнообразною зеленью, но всетаки главную черту составляетъ на каждомъ шагу *виноградъ*, обвивающій своими побѣгами каждый попадающійся предметъ и украшающій общую картину густыми гроздами зеленаго, желтоватаго, краснаго и синеватаго винограда. Кромѣ того склоны нижнихъ частей южныхъ отроговъ покрыты *миндальными, померанцовыми, апельсинными, лимонными, фиговыми, персиковыми, абрикосовыми, гранатовыми, черешневыми, кипарисными* и *кизилевыми* рощами. Вся эта

роскошь растительности въ рѣдкихъ по красотѣ садахъ Абхазіи, которыхъ не касались бѣдствія войны, украшается безчисленными *розами, жасминами, астрагаллами*

Маслина (Olea europaea).

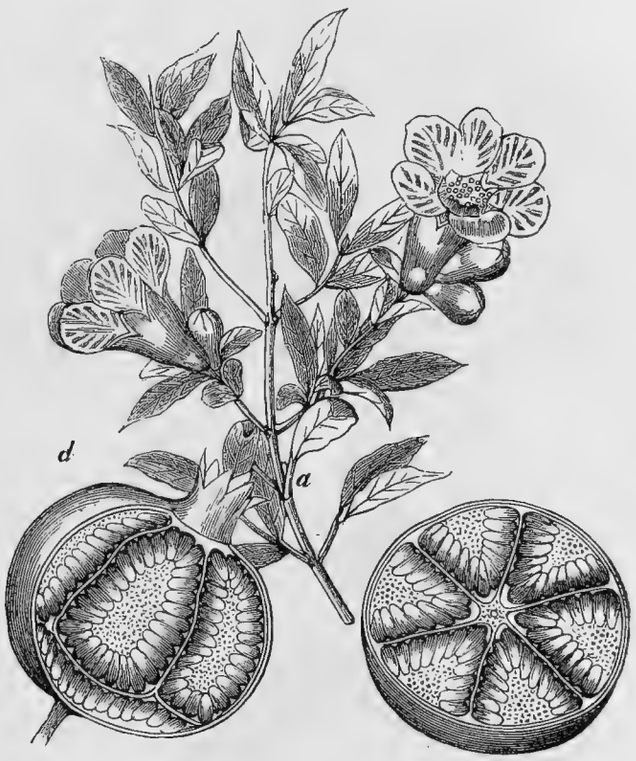

Гранатовое дерево (Punica granatum).

и другими цвѣтами, перемѣшанными съ растеніями изъ пальмовыхъ и другихъ семействъ. На крайнемъ югѣ растетъ даже *индиго.*

Марена.

Наибольшая роскошь досталась западной части, по прибрежью Чернаго моря, гдѣ ей особенно благопріятствуетъ влажность атмосферы при сырой и болотистой мѣстности, но здѣсь, при всѣхъ видимо благопріятныхъ условіяхъ, худо живется человѣку, такъ какъ вредныя испаренія отъ гніющихъ *папоротниковъ* развиваютъ всѣ болотныя болѣзни, какъ *изнурительную лихорадку, гнилые тифы* и т. д. Только тамъ, гдѣ русскіе позаботились объ истребленіи папоротниковыхъ зарослей, значительно улучшился мѣстный климатъ. Вообще долина Ріона, особенно около Поти, по возможности избѣгается жителями.

Въ заключеніе сказаннаго о нагорной и наземной растительности, не лишнимъ будетъ замѣтить, что въ самыхъ богатыхъ лѣсами уѣздахъ истребленіе лѣсовъ производится крайне варварскими пріемами: мѣстные обитатели не желаютъ даже заняться вырубкою деревьевъ, а согласно укоренившемуся обычаю, съ цѣлію оздоровленія мѣстности, зажигаютъ деревья на извѣстномъ пространствѣ, рискуя при этомъ истребить цѣлый лѣсъ или, въ случаѣ недостатка сѣна для домашнихъ животныхъ, сламываютъ цѣлыя вѣтви, покрытыя листвою и почками, отдавая ихъ въ кормъ, такъ что во многихъ мѣстахъ, гдѣ еще недавно были непроходимые лѣса, теперь уже не видно ничего, кромѣ унылаго запустѣнія.

Не смотря на многолѣтнія войны и другія опустошенія Кавказа, большая часть *дикихъ животныхъ*, водившихся тамъ въ отдаленную эпоху, встрѣчаются и до сего времени. Такимъ образомъ въ горныхъ долинахъ часто попадаются: *туръ*, *каменный баранъ*, нерѣдко бродятъ стада *буйволовъ* среди лѣсовъ у подошвъ Эльборуса. На высотѣ 5,000′



Буйволъ (Bos bubalus 1/20).

попадается, вмѣстѣ съ *волкомъ* и *рысью*, кавказскій *медвѣдь*. Въ густыхъ камышахъ низовьевъ рѣкъ и прибрежныхъ болотахъ рыщетъ *дикій кабанъ*, а иногда, хотя и рѣдко, вѣроятно изъ предѣловъ Персіи, забѣгаютъ сюда и *тигръ*, и *барсъ*, и *гіены*. Въ южныхъ предѣлахъ Закавказья водятся *верблюды*. Надъ снѣжными вершинами парятъ *орлы*, а въ лѣсахъ многочисленные и красивые *фазаны*.



Кабанъ (Sus scrofa 1/20).

Домашнія животныя, какъ рогатый скотъ, овцы[1]), козы, охраняемыя большими собаками овчарами, и лошади составляютъ предметъ *скотоводства*, которымъ занимаются преимущественно поселившіеся тутъ русскіе казаки и сами туземные горцы. *Свиней* туземцы не разводятъ, считая ихъ нечистыми, а только русскіе. У кочевыхъ народовъ кавказскаго предгорья — ногайцевъ и калмыковъ—*скотоводство* составляетъ главное занятіе и источникъ благосостоянія. Въ нѣкоторыхъ округахъ, у поселившихся тамъ хорошихъ хозяевъ, нерѣдко можно

[1]) Въ овцеводствѣ Кавказа особенно замѣчательны тонкорунные *мериносы*.

встрѣтить стада по 10,000 головъ. Здѣшній *рогатый скотъ* весьма крупной и сильной калмыцкой породы, извѣстенъ у насъ подъ именемъ *черкасскаго*. Волы употребляются



Тигръ (Felis tigris $^{1}/_{15}$).

въ этомъ краѣ болѣе всего для полевыхъ работъ, коровы же для молочнаго хозяйства, но мяса тѣхъ и другихъ почти совсѣмъ не употребляютъ, предпочитая нѣжное и

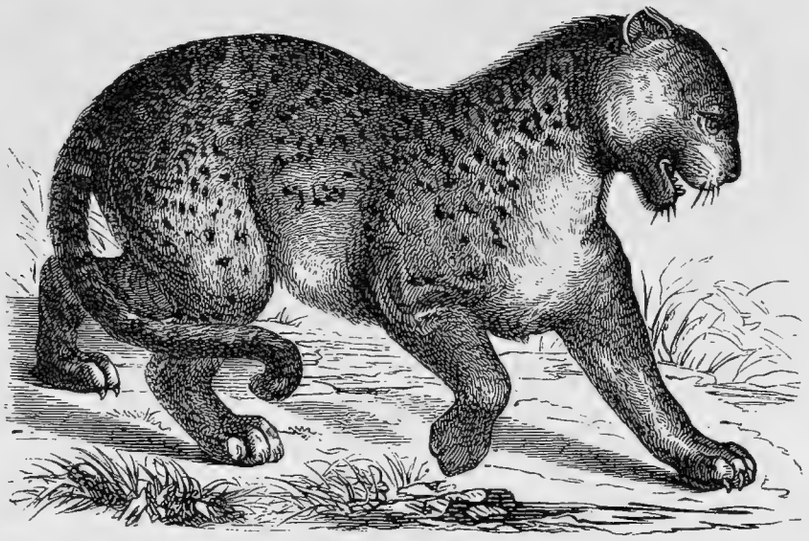

Барсъ (Felis irbis $^{1}/_{12}$)

весьма вкусное баранье, изъ котораго приготовляютъ съ рисомъ пловъ и шешлыкъ, любимыя туземныя блюда.

Гіена (Hyaena striata).

Не взирая на то, что лошади здѣсь отличной карабахской породы, почитаемой прародительницей арабскихъ лошадей, *коневодство* между горцами не особенно развито.

За *скотоводствомъ* слѣдуетъ разведеніе *домашней птицы:* куръ, индѣекъ, утокъ, гусей, а за птицами уже разведеніе и уходъ за полезными насѣкомыми, каковы пчелы, шелковичные черви и кошениль. Пчелъ разводятъ большею частію грузины и имеретинцы, а шелковичныхъ червей жители Бакинской и Елисаветпольской губерній, преимущественно же вблизи Шемахи (шемаханскій шелкъ), гдѣ прежде добывалось ежегодно до 10,000 пудовъ шелку, но нынѣ это дѣло сильно уменьшилось какъ отъ болѣзни шелкопрядныхъ гусеницъ, такъ отъ устремленной жителями Бакинской губерніи всей своей дѣятельности къ *нефтянымъ промысламъ* Апшеронскаго полуострова. Кошениль, уроженица Мексики, разводится въ губ. Эриванской, гдѣ отлично аккли-

матизировались коше левые кактусы, а съ ними, конечно и *кошениль,* дающая превосходный пурпуръ.

Рыболовство по берегамъ двухъ обильныхъ рыбою морей и въ большихъ рѣкахъ также служитъ жителямъ однимъ изъ любимѣйшихъ занятій и источникомъ весьма значительныхъ прибылей.

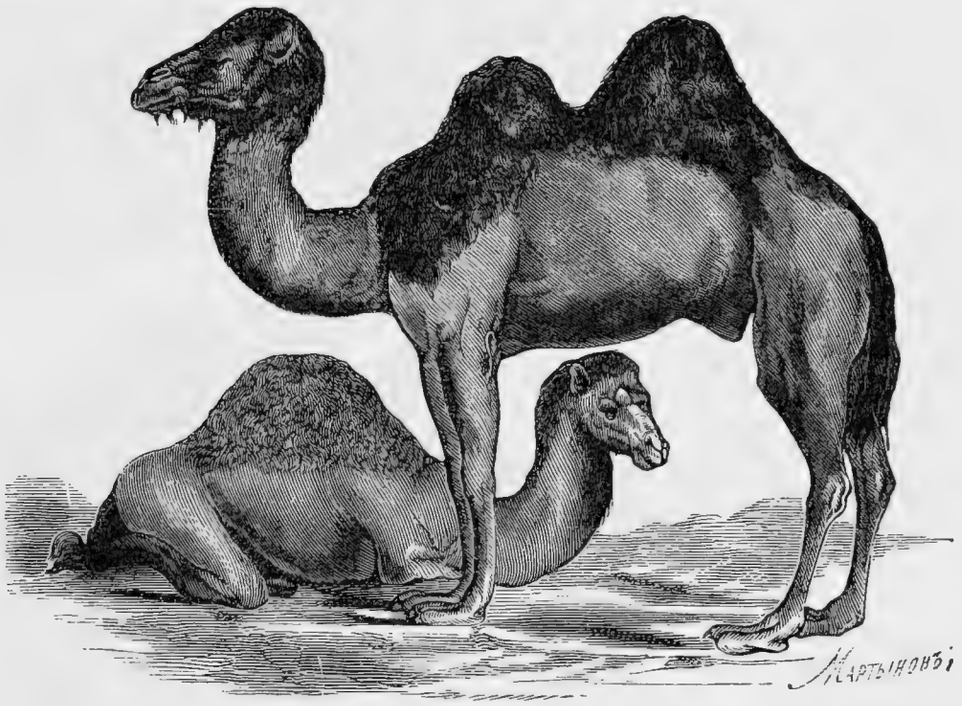

Верблюдъ драмадеръ (Camelus dromedarius) и верблюдъ двугорбый (Camelus bactrianus $^{1}/_{18}$).

Промышленность. Хотя орошенныя поля Закавказья могли бы прокормить до 40 милліоновъ жителей, но на самомъ дѣлѣ они едва могутъ обезпечить $6^{1}/_{2}$ милліоновъ населенія. Въ Закавказскомъ краѣ равнины, лежащія по нижнему теченію Куры и Аракса, остаются пустынными по причинѣ крайне нездороваго климата, а въ горной полосѣ, выше лѣсовъ, занята саклями, пастбищами и снѣгомъ. Главнѣйшую же причину составляютъ: неразвитость, безпечность и лѣность жителей, не взирая на старанія нашего правительства развить въ этомъ краѣ всѣ отрасли *домашняго* и *сельскаго хозяйства* учрежденіемъ разсадниковъ и образцовыхъ садовъ. Тѣмъ не менѣе однако же, *садоводство* Кавказа, при всей безпечности владѣтелей, не въ дурномъ состояніи, такъ какъ ему покровительствуетъ сама природа прекраснымъ климатомъ.

Орелъ ягнятникъ (Gypaetos $^{1}/_{10}$).

Въ садахъ нерѣдко встрѣчаются породы разныхъ дико растущихъ растеній безъ всякаго призора, какъ гранаты, айва, абрикосы, персики и всюду вьющійся виноградъ.

Овощи, покровительствуемыя тою же природою, растутъ также очень хорошо. Кромѣ того вездѣ разводятся въ изобиліи шафранъ и марена не только въ садахъ, но и на поляхъ, окружающихъ селенія и аулы. На огромныхъ пространствахъ разстилаются благоухающіе ковры розъ и другихъ душистыхъ цвѣтовъ.

Неимовѣрное богатство *розами* развило выгодную промышленность выдѣлываемаго изъ нихъ розоваго масла, а разведеніе *маслинъ* — приготовленія изъ нихъ масла и продажи самыхъ плодовъ. Персики, абрикосы, фиги и другіе плоды, по крайней своей нѣжности, не выходящіе за предѣлы Кавказа, вывозятся прессованными въ сушеномъ видѣ въ большинство городовъ Европейской Россіи, а виноградъ подъ именемъ изюма. Кошенилевая краска, а тѣмъ болѣе шелкъ доставляютъ значительныя выгоды населенію южнаго Кавказа (свыше милліона рублей въ годъ). Сладкій и душистый медъ кавказскихъ ульевъ составляетъ промыселъ, замкнутый предѣлами одного Кавказа.

Обиліе всей страны виноградными лозами разныхъ цвѣтовъ, вкусовъ, формъ и оттѣнковъ, естественно должно было развить *винодѣліе,* сосредоточенное по преиму-

Бабочка шелкопряда (Bombyx mori).



Коконъ шелкопряда.

Куколка шелкопряда.



Шелковичный червь или гусеница шелкопряда.



Насѣкомое кошениль увеличенное (Coccinella cacti).



Растеніе кошенилевый кактусъ. (Opuntia coccinellifera).

ществу въ Кахетіи, а потому и вина называются кахетинскими. Главныя же массы винограда идутъ на приготовленіе отличной водки, извѣстной подъ именемъ кизлярской. Производство вина, и особенно упомянутой водки, доходитъ ежегодно до нѣсколькихъ милліоновъ ведеръ, а потому продажа этихъ продуктовъ приноситъ большіе барыши, соотвѣтствующіе количеству выдѣлки. Къ сожалѣнію, кавказскія вина не всегда вкусны по неумѣнію жителей дѣлать изъ прекраснаго винограда хорошее вино, а главное, по древнему обычаю гомеровскихъ временъ, сохранять его не въ бочкахъ или другихъ хорошихъ сосудахъ, а въ козьихъ мѣхахъ, пропитанныхъ нефтью, что придаетъ вину весьма непріятные нефтяные вкусъ и запахъ.

Хлѣбопашество находится въ весьма незавидномъ состояніи. Культурныя растенія, также какъ и дикія, ростутъ гораздо выше, чѣмъ въ Альпахъ, благодаря продолжительному и жаркому лѣту, жары котораго доходятъ днемъ до 45, 46 и болѣе на солнцѣ и 35 въ тѣни.

Крайнею границею *ячменя* почитаются 8,100 ф. высоты, *пшеницы* 6,500′, *кукурузы* 2,900′, а *рису* 1,800′.

При всемъ нерадѣніи жителей къ хлѣбопашеству, плодородная почва и теплый климатъ обезпечиваютъ жителю сборъ пшеницы въ самъ 20, въ самъ 25 и болѣе, а кукуруза и рисъ въ Арменіи и въ теплыхъ, влажныхъ долинахъ Ріона родятся еще въ большемъ изобиліи. Подобно тому какъ въ степяхъ среднеазіатскихъ владѣній, здѣсь также проведено много оросительныхъ каналовъ, но большая часть изъ нихъ, по безпечности жителей, высохла или засорилась, и только русскому правительству обязано населеніе хорошимъ орошеніемъ въ степи Караяза, находящейся между рѣками Іорою и Курою, на юго-востокъ отъ Тифлиса. По ней проведенъ Маріинскій оросительный каналъ.

По *горнозаводской промышленности* Кавказъ также стоитъ не высоко, хотя и надо полагать, что такой обширный хребетъ долженъ изобиловать дарами природы и по *царству ископаемому*.

Здѣсь впрочемъ добывается въ небольшомъ количествѣ серебро. Свинецъ извлекается изъ Алагирскаго рудника, близъ Владикавказа, отъ 115—120 тысячъ пудовъ въ годъ, а мѣдь въ предѣлахъ Тифлисской и Эриванской губерній. Добывается также и желѣзо. Вѣроятно по относительной недавности обладанія всѣмъ краемъ русскіе не успѣли еще узнать всѣхъ его богатствъ, а прежніе обитатели Кавказа и не помышляли искать ихъ. Весьма важную роль въ *горнозаводскомъ дѣлѣ* играетъ добываніе каменнаго угля, соли и нефти, особенно же послѣдней. Каменный уголь ежегодно добывается до 250,000 пудовъ, въ области Кубанской, но такое количество, конечно невелико по важности и значенію этого горючаго матеріала для горнозаводскаго дѣла. Соль добывается изъ Кульпинскихъ ломокъ отъ 1½ до 2 милліоновъ пудовъ, добываніе же нефти, долго не обращавшее на себя особеннаго вниманія не только туземцевъ, но даже и русскихъ, теперь, т. е. съ началомъ керосиноваго освѣщенія и отопленія, сдѣлалось господствующимъ на Кавказѣ. Этотъ дорогой горючій матеріалъ добывается въ пропитанной нефтью почвѣ Таманскаго полуострова посредствомъ буровыхъ скважинъ, открывающихъ цѣлые фонтаны нефти; въ этихъ мѣстахъ частію уже устроены, частію же устраиваются заводы для очищенія ея въ прозрачную жидкость.

Но все богатство нефтяныхъ ключей заключено въ Апшеронскомъ полуостровѣ, гдѣ земля до того пропитана нефтью, что стоитъ просверлить слой земли на 1½ или на 2 аршина, какъ присутствіе ея обнаруживается уже сильнымъ запахомъ. Здѣсь, вблизи Баку, у деревень Сураханы и Балаханы, истинное нефтяное богатство, смѣло могущее конкурировать съ нефтью Пенсильваніи, но къ сожалѣнію на нашихъ заводахъ не достигли еще того совершенства въ ея очищеніи, которымъ отличается американскій керосинъ.

Вулканическая почва Бакинской губерніи, кромѣ нефти, замѣчательна еще выходящими изъ нея *горючими газами*.

Въ Апшеронской или Бакинской системѣ явленіе сальзъ тѣсно связано съ изверженіями нефти и углеводороднаго, вѣчно горящаго газа, и обнимаетъ цѣлую область.

Сальзы и вѣчные неугасаемые огни становятся особенно часты къ Каспійскому морю. Близъ Баку, у деревни Сураханы, чрезъ трещины земли, непрерывно выдѣляется газъ, который быстро воспламеняется самъ и производитъ вѣчный пожаръ, видъ котораго въ ночное время представляетъ ужасное, но вмѣстѣ и живописное зрѣлище. Сильное зарево видно уже верстъ за 12; чѣмъ ближе, тѣмъ оно сильнѣе, а за версту свѣтъ такъ уже великъ, что можно читать книгу. Индійцы огнепоклонники соорудили, въ мѣстахъ самыхъ сильныхъ огненныхъ струй, храмъ для поклоненія богу огня и устроили тамъ высокія газопроводныя трубы, надъ которыми развѣвается неугасающее яркое пламя.

Въ двухъ, трехъ верстахъ отъ Баку, выѣхавъ въ Каспійское море, можно видѣть на водахъ его весьма интересное явленіе. Газъ, вырывающійся со дна моря, бурлитъ воду и подбрасываетъ ее вверхъ, какъ въ колесѣ мельницы. Если въ это мѣсто, съ большою осторожностію, бросить огонь, то газъ быстро воспламеняется и обхватываетъ значительное пространство. Море такимъ образомъ горитъ тысячью огненныхъ языковъ. Въ нѣкоторыхъ мѣстахъ, безъ всякой связи съ обыкновенными вулканическими явленіями, выходятъ изъ земли легко воспламеняющіеся газы и развѣваются огненными языками. Прикасаясь къ кислороду воздуха, они загораются, а

оттого подобныя изверженія пламени получили названіе газовыхъ или воздушныхъ вулкановъ, нахожденіе которыхъ въ той или другой мѣстности легко замѣтить по небольшимъ конусообразнымъ возвышеніямъ или холмамъ. Эти возвышенія происходятъ оттого, что выходящіе изъ земли газы вспучиваютъ и поднимаютъ жидкую почву и грязь, которыя образуютъ возвышенія, постепенно обсыхающія и твердѣющія, а новые наплывы грязи, выходя изъ земли и сползая по покатости конуса, увеличиваютъ его объемъ, превращая въ твердую массу. Надъ подобными конусами нерѣдко стоитъ по нѣскольку часовъ сряду лучезарный столбъ въ видѣ султана. Академикъ Ленцъ приводитъ слѣд. примѣръ воздушнаго изверженія, которому предшествовало землетресеніе, сопровождавшееся подземнымъ гуломъ. Это было при изверженіи у деревни Іокмали, близъ Баку, въ 1807 году. Послѣ землетрясенія поднялся огромный огненный, необыкновенно красивый столбъ, державшійся три часа на одной высотѣ; потомъ онъ понизился и продолжалъ горѣть на высотѣ 3 футовъ въ продолженіе 20 часовъ. Горѣвшее вещество было углеводородный газъ, выходившій чрезъ вершину конуса въ неимовѣрномъ количествѣ. Съ 5 на 6 января 1887 года, верстахъ въ 15 отъ Баку, образовался вулканъ. Открылся онъ внезапно къ ужасу окрестныхъ жителей. На этомъ мѣстѣ, среди трясины болотъ, стоитъ гора Локъ-Батанъ (въ переводѣ съ персидскаго «Утопающій верблюдъ»); гора эта не подавала никакихъ признаковъ внутренней бурной жизни. Между тѣмъ въ ночь съ 5 на 6 января, вдругъ раздался сильный подземный ударъ, слышный даже въ Баку, и ощутилось колебаніе почвы на далекое разстояніе; вслѣдъ за нимъ изъ вершины горы появился густой дымъ, изрѣдка прорѣзываемый сильнымъ пламенемъ, ярко освѣщавшимъ всю мѣстность.



Воздушные вулканы.

Пламя иногда поднималось въ видѣ фонтана, саж. на 40—50 вверхъ, выбрасывая массы, камней и грязи, съ сильнымъ шумомъ и свистомъ. Эффектъ огненнаго фонтана былъ поразительный, но жаръ такъ великъ, что въ полуверстѣ нельзя было стоять. Прошло менѣе четверти часа, фонтанъ опалъ, пламя ослабѣло, но продолжало горѣть; въ теченіе ночи было еще 2 подземныхъ удара, но слабѣе первыхъ. На другой день вулканъ продолжалъ горѣть, а на третій, 8 января, только по временамъ вспыхивалъ яркимъ пламенемъ, и выбрасываніе грязи и камней прекратилось. Кругомъ вулкана площадь почернѣла, покрытая на полторы квадратныхъ версты грязью, скатывавшейся преимущественно на западную сторону. Вычисляютъ, что изнутри выброшено до полумилліона кубическихъ саженъ, вслѣдствіе чего окружающая вулканъ мѣстность замѣтно осѣла.

Кавказъ особенно замѣчателенъ своими *цѣлительными минеральными ключами* и теплыми, и горячими, и холодными, и желѣзистыми, и сѣрными, и щелочными, и углекислыми. Для примѣра можемъ назвать воды Кисловодска, Желѣзноводска и воды Ессентукскія, но между всѣми особенно замѣчательны холодные углекислые ключи **„Нарзанъ“**, что значитъ „богатырь“.

Въ большомъ колодцѣ Нарзана, куда проведены ключи, вѣчная тревога, вѣчное кипѣніе воды, но кипѣніе это лишь кажущееся, такъ какъ вода холодная, а происходитъ оно оттого, что углекислый газъ, постоянно прибывающій изъ нѣдръ земли,

съ силою вырывается изъ воды, къ ея поверхности, безчисленными пузырьками, а потому эта поверхность вѣчно пѣнится, какъ будто кипитъ.

Хотя жители Кавказа обнаруживаютъ большое влеченіе къ *фабричной* и *заводской промышленности*, но и о ея развитіи также нельзя сказать многаго. Ей препятствовали ожесточенныя войны съ русскими, длившіяся много лѣтъ, кромѣ того, опустошительныя междоусобія племенъ и ауловъ по обычаямъ родовой мести, выселенія, грабежи, баранты и т. п.

Общее производство кавказскихъ заводовъ и фабрикъ едва достигаетъ 3 мил. р. въ годъ. Первенство принадлежитъ издѣліямъ шелковымъ, бумажнымъ и шерстянымъ; также довольно значительно производство сальныхъ заводовъ. Дѣятельность кавказскихъ фабрикъ распространена болѣе въ главныхъ городахъ: Шемахѣ, Баку, Дербентѣ, Тифлисѣ, Эривани и др. Въ Ахалцихѣ выдѣлывается отличное холодное оружіе изъ стали, какъ кинжалы, шашки, рукоятки для нихъ, стремена и разныя украшенія для оружія. Это особенно любимый родъ занятій горцевъ. Закавказье вообще богато производствомъ ковровъ, верблюжьяго непромокаемаго сукна, войлоковъ, бурокъ, папаховъ и подобныхъ имъ издѣлій, кромѣ того горцы отлично дѣлаютъ сѣдла, конскую сбрую, красивые чепраки для лошадей, а также выдѣлываютъ хорошо кожу и сафьяны; также замѣчательна кавказская чернь на серебряныхъ предметахъ туземной роскоши и отлично сплетенные галуны.

При недостаточности развитія фабричной промышленности, не могла значительно развиться и *торговля*, которая, кромѣ того, встрѣчаетъ препятствіе въ путяхъ сообщенія, затрудняемыхъ гористымъ положеніемъ страны. *Внѣшняя торговля* производится съ Турціею чрезъ ея сухопутныя границы, а съ Персіею, большею частію, чрезъ Каспійское море, съ европейскими же государствами чрезъ порты восточнаго берега Чернаго моря. Чрезъ г. Ейскъ, у Азовскаго моря, вывозится почти исключительно одна пшеница.

Желѣзныя дороги, соединившія теперь Кавказъ съ губерніями Европейской Россіи, съ одной стороны, и съ портовыми городами восточнаго берега Чернаго моря, съ другой, дали уже первый толчокъ коммерческой предпріимчивости и несомнѣнно значительно разовьютъ торговлю въ близкомъ будущемъ.

Народонаселеніе. Едва ли найдется въ старомъ свѣтѣ страна, гдѣ бы такъ часто мѣнялось населеніе вслѣдствіе войнъ, убійствъ и выселеній, какъ на Кавказѣ. Ни одна страна не заслуживаетъ такъ вѣрно названія „страны крови“, какъ именно тотъ же Кавказъ. Со временъ отдаленной древности онъ былъ большою дорогою, чрезъ которую совершались вторженія дикихъ, невѣжественныхъ ордъ Азіи въ Европу для завоеваній, поселеній или наживы. Чрезъ него же, конечно, лежала и дорога обратная при вторженіяхъ неудачныхъ. Затѣмъ наступило время, когда европейская цивилизація, внесенная русскимъ народомъ, должна была войти къ горскимъ племенамъ все тѣмъ же, издревле проложеннымъ путемъ. Поэтому то Кавказъ заключаетъ въ себѣ самые разнообразные элементы, рѣзко отличающіеся религіею, нравами, обычаями и особенно языкомъ. Въ предѣлахъ Кавказа и коренные *кавказскіе народы*, и *народы переходные* индо-германскаго или иранскаго племени, переименовавшагося здѣсь въ кавказское, и потомки *монголовъ*, и *турки* и другіе.

Къ *кавказцамъ* на западѣ принадлежатъ *черкесы*, вѣрнѣе *адыге*[1]), *абхазцы*, *чеченцы* (нохчи), *лезгины* (энди), *сванеты* (сваны), *осетины* (ироны)[2]),

[1]) Названіе „*черкесъ*“ происхожденія персидскаго и означаетъ „разбойникъ“; *адыге* считаютъ его для себя весьма оскорбительнымъ.

[2]) *Ироны*, т. е. происходящіе изъ Ирана.

кабардинцы до 1.050,000 чел., далѣе *грузины* (георгійцы или картулы) до 1.150,000 чел., *армяне* до 750,000 чел., къ потомкамъ *турокъ* принадлежатъ: *карачаи, баслены, кумыки, джамбулаты, ногаи* до 1.300,000 чел. Къ потомкамъ *монголовъ* причисляются *калмыки* и *кипчаки*.

Русскіе, какъ народъ господствующій, живутъ въ числѣ до 1.410,000 чел. по всему Кавказу, но, несмотря на новость пріобрѣтенія края, значительно многочисленнѣе древняго горскаго коренного населенія. Большинство русскихъ поселилось по Кубани и къ сѣверу отъ нея, особенно же *казаки гребенскіе, терскіе, черноморскіе,* а отчасти и *донскіе;* кромѣ того на Кавказѣ находится много смѣшанныхъ народностей и вообще жителей неизвѣстнаго происхожденія. Здѣсь есть и *нѣмцы,* поселившіеся въ качествѣ коммиссіонеровъ и купцовъ, есть и *киргизы,* и *башкиры,* есть даже и огнепоклонники *индусы,* не болѣе 3—5 человѣкъ, называемые въ этихъ мѣстахъ *гебрами*.

Побѣжденные еще при Императорѣ Александрѣ II *адыге,* жившіе исключительно по сѣверному склону Кавказа, въ долинахъ верхнихъ притоковъ Кубани, не пожелали подчиниться власти побѣдителей и предпочли выселиться всей массой въ Европейскую Турцію, Анатолію и Кипръ. Лишь 70,000 согласились остаться на дорогой имъ родинѣ.

Прибывъ и въ магометанскія земли, изгнанники не нашли тамъ ожидаемаго счастія, очутившись среди населенія, чуждаго имъ по языку и нравамъ.

И на новомъ мѣстѣ *адыге* продолжали заниматься нападеніями и грабежомъ, такъ что удаленіе ихъ съ Кавказа сдѣлалось полнымъ бѣдствіемъ не только для нихъ самихъ, но и для тѣхъ, кому пришлось жить съ ними. И *черкесы* сдѣлались уже не таковыми, какъ были во времена борьбы съ русскими; исчезло геройство, исчезла любовь къ родинѣ, ихъ замѣнили разбой и хищничество. Преданія джигитовъ, патріальхальная простота нравовъ, физическая красота и изящество безспорно дѣлали черкесовъ первыми между всѣми кавказцами, но языкъ ихъ грубый, гортанный съ весьма затруднительнымъ для иностранца произношеніемъ и на Кавказѣ никогда не имѣлъ первенства. *Адыге* вѣроятно принадлежатъ къ той же вѣтви, какъ и *грузины, чеченцы, лезгины* и другіе народы Кавказа, о которыхъ достовѣрно неизвѣстно, должны ли они быть относимы къ племени иранскому или представляютъ смѣсь другихъ расъ. Они большею частію красивы, стройны, съ тонкой таліей и широкоплечи, лицо овальное, чистое, съ блестящими глазами и окаймленное густыми, весьма темными волосами. Ихъ своеобразный и нарядный костюмъ сдѣлался общимъ костюмомъ всѣхъ горцевъ.

Чеченецъ.

У черкесовъ кровавая месть *(канлѝ)* есть высшій законъ. Не только убійство, но даже подмѣнъ человѣка [1]) требуютъ кровавой родовой мести. Вражда между семьями продолжается иногда цѣлыя поколѣнія; только одна женщина имѣетъ силу остановить убійство, если она того захочетъ, но за это можетъ и сама поплатиться жизнію. По древнему обычаю молодые люди должны силою похищать свою невѣсту. Поэтому дѣвушка садится на лошадь и мчится, показывая видъ, что защищается, а пойманная становится уже женой. Между черкешенками много настоящихъ красавицъ. Что касается мальчиковъ, то чаще всего ихъ воспитывали не сами отцы, а аталыки, т. е. вторые отцы и наставники, которые, по выбору родного отца, должны были украсть ребенка и затѣмъ воспитывать какъ сына, а именно: сдѣлать изъ него хорошаго наѣздника, бойца, охотника, научить выражаться краснорѣчивымъ и поэтическимъ языкомъ, а затѣмъ уже возвратить родителямъ.

[1]) Т. е. подмѣнъ ребенка.

Религія у адыге имѣетъ весьма слабое значеніе, такъ какъ они и сами не могутъ разобрать, язычники ли они, христіане или магометане, но скорѣе по наружности магометане, такъ какъ имъ нравятся основанія этой вѣры, льстящія ихъ природнымъ наклонностямъ мести и открывающія легкій путь въ фантастическій рай Магомета. Такова вообще неопредѣленная религія адыге.

Вѣрованія горцевъ опредѣлить трудно, они представляютъ вездѣ смѣсь магометанства съ христіанствомъ и язычествомъ, но нигдѣ не уцѣлѣло столько христіанскихъ вѣрованій, постовъ и обычаевъ, какъ на Кубани, гдѣ большая часть праздниковъ посвящена святымъ и въ особенности Маріэмъ, *Матери великаго Бога Иссы* (т. е. Іисуса Христа).

Христіанство на Кавказѣ было водворено еще при Юстиніанѣ и держалось до 1600-хъ годовъ. Перейдя въ исламизмъ, большинство горцевъ продолжало собираться въ священныя рощи, гдѣ на деревьяхъ были привязаны сдѣланные изъ дерева кресты. За неимѣніемъ больше «шигеней», т. е. священниковъ, надѣвали бѣлую войлочную мантію на старѣйшаго изъ своихъ, въ памяти котораго лучше уцѣлѣли обряды и молитвы, и произносили ихъ за нимъ. Въ то время, какъ старецъ «возносилъ безкровную жертву»,—чашу съ бузой, всѣ прихожане нерукотвореннаго храма, благоговѣйно преклонивъ колѣна, принимали его благословеніе.

Хотя въ первыхъ годахъ нашего столѣтія Гассанъ-паша Анапскій и водворилъ оффиціально магометанство въ западномъ Кавказѣ силою не проповѣди, а оружія, но ни одинъ горецъ и по нынѣ не знаетъ во что вѣритъ и какого Бога исповѣдуетъ. У большинства, въ особенности у женщинъ, какъ и вездѣ менѣе равнодушныхъ къ религіознымъ вопросамъ, на первомъ планѣ великій Тха,—творецъ всей природы въ трехъ лицахъ: *Тха-Шхуо* (великій Богъ), *Маріэмъ-Тха-Пши* (Марія-Богъ-князь) и *Шергупсъ*,—вѣроятно олицетвореніе св. Духа. А за ними сонмы фантастическихъ божествъ. *Джинъ-Падишахъ* (олицетвореніе падшаго ангела) или Бѣлый Дѣдъ, повелитель духовъ бездны и высей, прикованный къ вѣчнымъ снѣгамъ вершины Эльборуса. За нимъ слѣдуютъ: громовержецъ *Шибле*, во власти котораго грозы, огни и воды небесныя; потомъ *Зейкутхъ*, нѣчто въ родѣ Меркурія, покровитель наѣздниковъ, джигитовъ, живущихъ грабежомъ и молодецкими набѣгами. Богъ-рыба, *Кодесъ*, властитель моря и рѣкъ, которому подвластны сонмы духовъ водъ и рѣчныхъ дѣвъ. Наконецъ, *Мезитхъ*,—богъ охоты, покровитель лѣсовъ, полей и всего въ нихъ живущаго; богъ *Тлепсъ*, божественный кузнецъ и оружейникъ, и вмѣстѣ врачъ и цѣлитель всѣхъ раненыхъ холоднымъ оружіемъ,—горскій Вулканъ и множество другихъ божествъ и духовъ, между которыми нимфы, русалки и дріады играютъ замѣтныя роли.

Безконечное разнообразіе природы и климата, прекраснѣйшія мѣстности, то величественно-дикія, то цвѣтущія богатой растительностью, первобытная, суровая жизнь горцевъ и ихъ младенческое невѣжество, все способствовало порожденію множества миѳовъ, заслонившихъ собою не только остатки христіанства, но и преобладающее мусульманство. Вой вѣтра въ разсѣлинахъ скалъ, отвѣтное эхо горъ въ долинахъ, гремучіе ручьи и шумъ ледяныхъ обваловъ, все объясняется горцемъ по своему, все имѣетъ въ понятіяхъ его олицетвореніе и образъ. Обвалы бываютъ оттого, что велпканъ, духъ горъ и властелинъ бездны Джинъ-Падишахъ, прикованный на вершинѣ Эльборуса, потрясаетъ цѣпями. Когда же въ ледникахъ раздастся трескъ, всякій горецъ знаетъ, что это божественный кузнецъ, богъ желѣза и оружія—Тлепсъ, по велѣнію великаго творца вселенной, крѣпче приковываетъ непокорнаго Джина. Могилу Тлепса, (вѣдь и боги небезсмертны) показываютъ и теперь, всю осыпанную желѣзными опилками и старымъ оружіемъ, приношеніями его почитателей. Онъ выдѣлываетъ такія шашки и кинжалы, которые, будучи тонкими какъ волосъ, разрубали цѣлаго быка съ маху и рѣзали желѣзо. Его молятъ объ исцѣленіи раненыхъ холоднымъ оружіемъ. Въ память его ставятъ возлѣ больного отъ ранъ желѣзный молотокъ, и каждый посѣтитель обязанъ ударить имъ три раза, чтобъ обратить вниманіе Тлепса на его мольбы о больномъ.

Гордясь своей свободой, адыге не были однако равны между собою, дѣлясь на князей (пши), дворянъ (узденей) и простыхъ поселянъ — воиновъ (твокаловъ). Кромѣ этихъ трехъ классовъ были у нихъ рабы или невольники изъ бѣглецовъ или военноплѣнныхъ; случалось иногда послѣ сраженій и русскимъ попадать въ слуги, но расположеніе черкешенокъ много облегчало въ домѣ ихъ родителей участь плѣнниковъ. Гостепріимство для адыге священно и если въ аулъ (деревню) или въ саклю (избу) попадетъ злѣйшій врагъ, подлежащій кровавой мести или, какъ бывало, русскій солдатъ или офицеръ, то жизнь его подъ кровомъ черкеса была внѣ всякой опасности; ему оказывалось и полное вниманіе, и предлагалось угощеніе, и отдыхъ, и постель, и вино, и плоды, словомъ все, что можетъ предложить самый радушный и добрый хозяинъ.

У нихъ уваженіе къ старшимъ, а главнѣе всего къ родителямъ, возведено на степень полной святыни. Черкесъ безмолвствуетъ даже предъ самыми безразсудными и несправедливыми распоряженіями отца и аталыка.

За отцомъ, по степени почета, слѣдуетъ старшій братъ, за нимъ средній, такъ

что младшему приходится почти всегда стоять предъ ними и молчать, потому что говорить онъ можетъ, лишь получивъ на то позволеніе.

Русское правительство, хорошо понимая, какъ всякому дорога родина, не могло, однакоже, согласиться оставить черкесовъ въ ихъ родныхъ горахъ, такъ какъ, не взирая ни на какія обѣщанія, присяги и клятвы, они снова принялись бы за любимые набѣги и разбой, начали бы грабить мирное населеніе и враждовать противъ Россіи. Поэтому имъ и были предложены для мирныхъ занятій не горныя лощины, а равнины нижняго теченія Кубани, что и послужило поводомъ къ выселенію.

Абхазцы, до времени большихъ переселеній, занимали весь южный склонъ зап. Кавказа, между долинами рѣкъ Ингура и Бзыби, по направленію берега Чернаго моря. Прежними любимыми ихъ занятіями были морскіе разбои. Когда еще Черное море не принадлежало Россіи, они дерзко нападали на берега Анатоліи, Крыма и другихъ мѣстностей, но мало по малу прошли для нихъ времена этихъ разбоевъ. Они говорятъ языкомъ, похожимъ на языкъ адыге, похожи на нихъ нравами, смѣшанною религіей, платьемъ, вооруженіемъ, гостепріимствомъ, родовою местью, уваженіемъ къ старшимъ, но далеко не похожи наружностію; ростомъ они менѣе адыге, кожа

Аулъ Асохо, на неприступныхъ скалахъ.

смуглѣе, волосы чернѣе, черты лица неправильны, выраженіе его грубое и дикое. *Абхазцы* далеко уступаютъ черкесамъ въ красотѣ и граціозной стройности. Разница еще и та, что абхазцы и по сіе время живутъ еще въ горныхъ долинахъ южнаго Кавказа, тогда какъ адыге перестали уже существовать, какъ народъ самостоятельный. У абхазцевъ въ прежнее время вовсе не было денегъ, и единицею цѣнности или платежа считалась корова, а ея телята служили процентами, такъ что къ концу срока долгъ приходилось иногда уплачивать цѣлымъ стадомъ. *Абхазцы,* подобно адыге, все еще остаются язычниками по нѣкоторымъ обрядамъ и понятіямъ, хотя исповѣдуютъ исламъ и въ то же время придерживаются древне-христіанскаго культа; они чтутъ кресты и церкви, христіанскіе праздники, какъ Рождество Христово, Свѣтлое Воскресеніе, а также посты: Великій и Рождественскій; ѣдятъ, не гнушаясь, свинину, почитаемую нечистою у магометанъ, дѣлаютъ въ храмы приношенія въ видѣ вкладовъ панцырей, оружія или одежды. Церковь, построенная, по мѣстному преданію, апостоломъ Павломъ на одномъ изъ выступовъ Маруха, служитъ мѣстомъ многолюд-

наго стеченія богомольцевъ. Но болѣе всего они чтутъ дремучій лѣсъ, гдѣ любятъ подвѣшивать къ вѣтвямъ дубовъ приношенія и произносить здѣсь клятвы. Прежде на раскидистыхъ вѣтвяхъ дубовъ они помѣщали гробы своихъ покойниковъ, полагая, что удушливые газы отъ труповъ заставятъ злыхъ духовъ уважать покой мертвецовъ.

Чеченцы, жители Большой и Малой Чечни по рѣкамъ Сунджѣ и всѣмъ тремъ Койсу, гораздо болѣе похожи на адыге; они такіе же стройные, изящные, красивые, гордые; носятъ красивую и богатую одежду съ утонченнымъ щегольствомъ. Носъ у нихъ орлиный, взглядъ полонъ вѣчной тревоги и какъ бы злобы, но они выказываютъ много великодушія къ врагу; *чеченецъ* способенъ скорѣе убить человѣка оружіемъ, чѣмъ убить его оскорбленіемъ его чести, всегда обходителенъ и держитъ себя съ достоинствомъ.

Чеченскія женщины, отличающіяся необыкновенной стройностію и граціей, очень красивы и лицомъ; онѣ любятъ одѣваться въ красивыя, даже богатыя платья, отлично сшитыя, которыя обрисовывали бы ихъ тонкую талію; розовыя широкія шелковыя панталоны, или шальвары, составляютъ необходимую принадлежность туалета красавицъ; маленькія и изящныя ножки свои онѣ обуваютъ въ желтые шелковые чевяки, т. е. башмаки безъ задковъ или туфли; руки украшаютъ большею частію серебряными браслетами, а съ головы ниспадаетъ на плечи тонкая, вродѣ чадры, накидка изъ шерстяной ткани, кокетливо закрывая немного прическу.

Кабардинецъ.

Жилища чеченцевъ, наоборотъ, не только не отличаются чистотою и вкусомъ, а скорѣе походятъ на настоящія берлоги, сырыя, холодныя, мрачныя. Сакли ихъ иногда бываютъ просто вырыты въ землѣ, или сплетены изъ древесныхъ сучьевъ и вѣтвей, или сложены изъ камней, грубо наваленныхъ въ кучу. Издали ихъ аулы, гнѣздящіеся на отвѣстныхъ скалахъ, похожи скорѣе на птичьи гдѣзда, чѣмъ на человѣческія жилища. Всѣ *чеченцы* вообще подчиняются *адату,* т. е. праву обычая.

Страшные для жителей равнинъ, какъ грабители и разбойники, дагестанскіе горцы, во время войны съ русскими, выказали въ себѣ блестящія качества неустрашимыхъ героевъ. Фанатическая гордость чеченца идетъ параллельно съ такимъ же безграничныхъ фанатическимъ гостепріимствомъ. Увидѣвъ издали чужестранца, они несутся къ нему на встрѣчу цѣлою кавалькадою, чтобы дружественно встрѣтить и достойно принять его въ своемъ жилищѣ.

Законъ кроваваго возмездія остается и у нихъ въ полной силѣ. Убійство, грабежъ и кража могутъ быть искуплены только смертію или же, по меньшей мѣрѣ, виновный долженъ отпустить на головѣ волосы и не брить ихъ до тѣхъ поръ, пока потерпѣвшій, видя такое смиреніе, не согласится самъ выбрить его собственноручно, чѣмъ и кончается вражда, замѣняемая уже искреннимъ братствомъ. Хотя и у чеченцевъ сохранилось много слѣдовъ христіанства, но они всѣ магометане суннитскаго толка.

Почти всѣ племена, живущія въ долинахъ восточнаго Кавказа, т. е. въ развѣтвленіяхъ Андійскаго хребта и къ востоку отъ чеченцевъ, извѣстны подъ однимъ общимъ именемъ *лезгинъ,* именемъ, означающимъ по татарски «разбойника» или «грабителя». Замѣчательнѣйшимъ и храбрѣйшимъ изъ лезгинскихъ племенъ почитается племя *аварское. Лезгины,* въ противуположность *чеченцамъ* и *адыге,* хорошіе земледѣльцы. Ихъ сады, окруженные заборами и изгородями, отлично орошаются, хорошо содержатся, доставляя въ изобилии плоды, овощи и сѣмена, но при всемъ томъ и эти горцы не чужды грабежей и насилій, часто обнаруживавшихся въ междоусобіяхъ при большомъ раздробленіи этого края на мелкія племена и мелкіе участки;

по *лезгины* въ войнахъ обнаруживали мало честности и великодушія. *Адыге* бралъ врага въ плѣнъ и не болѣе, а *лезгинъ* до чиста грабилъ его и отрубалъ правую руку, чтобы похвастать своею побѣдою. *Лезгины* большею частію мюриды, т. е. послѣдователи ученія самаго точнаго исполненія законовъ и обычаевъ магометанской вѣры— это не болѣе, какъ магометанскіе іезуиты. Они обязаны были во времена Шамиля и ранѣе его, при Казы-муллѣ и другихъ, проповѣдывать «казаватъ», или священную войну. Точныя правила и наставленія мюридизма извѣстны подъ именемъ шаріата. У *лезгинъ* въ большомъ употребленіи танецъ лезгинка, въ которомъ обыкновенно фигурируетъ по срединѣ молодая дѣвушка, переходящая въ этомъ танцѣ отъ самыхъ медленныхъ и плавныхъ движеній къ быстрой и даже бѣшенной пляскѣ. Ее окружаетъ нѣсколько молодыхъ людей, танцующихъ съ нею, и вторятъ ей своими тѣлодвиженіями. Прочіе же сидятъ, поджавъ подъ себя ноги, играя на зурнахъ и балалайкахъ и похлопывая въ тактъ въ ладоши.

Впрочемъ этотъ танецъ въ большомъ употребленіи не у однихъ лезгинъ, а распространенъ по всему Кавказу.

Сванеты или *сваны*, живущіе въ долинѣ Ингура, представляютъ народность смѣшанную, хотя по этнографическимъ даннымъ происходятъ отъ грузинъ и сходны съ ними по языку.

Грузинъ.

Вслѣдствіе бѣдствій войны и разныхъ притѣсненій остатки этого народа нигдѣ не могли найти себѣ лучшаго убѣжища, какъ въ горахъ Сванетіи, этихъ естественныхъ, почти неприступныхъ крѣпостяхъ, загроможденныхъ снѣгами въ проходахъ около 8 мѣсяцевъ. *Сванеты* долгое время сохраняли полную независимость и хотя въ 1853 г. присягнули Россіи, но и теперь называютъ себя «вольными». Во многихъ отношеніяхъ они дѣйствительно свободны, хотя и подвластны русскому государю.

Всѣ дѣла сванетовъ рѣшаются по голосамъ на общинныхъ собраніяхъ, но община не касается частныхъ распрей, рѣшаемыхъ законами возмездія, которое здѣсь особенно сильно. Отецъ бросаетъ пулю въ люльку новорожденнаго сына, т. е. завѣщаетъ ему быть кровавымъ мстителемъ. Всѣ жилища ихъ представляютъ видъ какой то крѣпостцы съ бойницами, изъ которыхъ торчатъ ружейныя дула.

Еще не много лѣтъ тому назадъ у сванетовъ было распространено дѣтоубійство съ цѣлію уменьшить число дѣтей въ семействѣ; мальчиковъ часто еще оставляли, но дѣвочки положительно были обречены погибели. Между сванетами живутъ воинственные *евреи-христіане*, считающіе себя сванетами, но горцы не только не женятся на ихъ дочеряхъ, но даже брезгаютъ ѣсть съ ними. Сваны увѣряютъ, что въ вѣру христіанскую крестилъ ихъ самъ Іисусъ Христосъ. Ихъ священники, или «папы», образуютъ особую касту, въ которой санъ передается отъ отца къ сыну; особое преимущество духовенства состоитъ въ томъ, что кровавая месть не касается ни ихъ, ни семействъ. У сванетскихъ женщинъ есть обычай закрывать свой ротъ во время разговоровъ или молитвъ, чтобы помѣшать діаволу войти въ него. Въ красотѣ, какъ мужчины, такъ и женщины далеко отстали отъ адыге и чеченцевъ.

Осетины или *ироны* и родственные имъ *кабардинцы* живутъ въ Осетіи и Кабардѣ, т. е. въ долинахъ верхняго Терека и его притоковъ: Малки, Уруха, Баксана и др. Это народъ, имѣющій очень мало земли, а потому вообще бѣдный. Какъ дороги тамъ участки земли можно судить изъ мѣстной поговорки, что земля стоитъ цѣны того животнаго, которое ее занимаетъ, слѣд., за клочекъ земли, на которомъ стоятъ лошадь, баранъ или собака, необходимо заплатить столько, сколько бы пришлось платить, покупая лошадь, барана или собаку. Эта бѣдность была причиною под-

паденія многихъ изъ нихъ къ *грузинамъ* въ крѣпостную зависимость и причиною варварскаго дѣтоубійства и братоубійства. Теперь, съ полнымъ подчиненіемъ Россіи всего Кавказа, *осетины* освободились отъ всѣхъ бѣдствій; крѣпостные освобождены правительствомъ отъ грузинъ, а независимые бѣдняки выселились на оставленную въ ихъ распоряженіе равнину, что и сдѣлалось прочнымъ основаніемъ привязанности и признательности ихъ къ нашимъ государямъ. Съ благосостояніемъ матеріальнымъ возвышается уровень ихъ умственнаго и нравственнаго развитія. *Осетины* и *кабардинцы* христіане, но въ то же время, какъ и другіе горцы, и магометане, и язычники. *Осетины* и *осетинки* не красивы, роста средняго, неуклюжи, толсты. Черты круглаго лица безъ осмысленнаго выраженія, грубы, хотя и оживлены яспыми голубыми глазами. *Осетины* обязаны крещеніемъ своимъ царицѣ Тамарѣ, жившей въ XII вѣкѣ, и нѣкоторымъ изъ ея предшественниковъ. Жилища осетинъ сдѣланы частію изъ камня, частію изъ дерева и у богатыхъ имѣютъ по три этажа. Въ нижнемъ помѣщается домашній скотъ, во второмъ семейство хозяина, а верхній, какъ помѣщеніе довольства и приволья, предназначается для пирушекъ и для гостей. Строенія ихъ обыкновенно обнесены стѣною съ башнями по угламъ, на которыя ставятъ высокіе шесты, увѣшанные конскими хвостами и другими украшеніями во вкусѣ горцевъ.

Грузины верхняго Ріона извѣстны болѣе подъ именемъ *имеретинъ*, что въ переводѣ означаетъ «люди съ другой стороны», такъ какъ горная цѣпь Сурамъ раздѣляетъ собою ядро этой расы; западнѣе живутъ *грузины-мингрельцы*, а восточнѣе *грузины-имеретины*. Какъ тѣ, такъ и другіе очень бѣдны, но *мингрельцы* во всякомъ случаѣ бѣднѣе *имеретинъ*. Бѣдность сопровождается лѣностію и неряшествомъ. Какъ у тѣхъ, такъ и у другихъ выброшенный соръ валяется неубраннымъ по цѣлымъ недѣлямъ; не рѣдкость увидѣть тутъ же и околѣвшее животное, которое не убирается до тѣхъ поръ, пока убійственный запахъ разложенія не оставитъ никакой возможности болѣе переносить его.

Грузинка.

На плодороднѣйшихъ поляхъ Мингреліи и Имеретіи, а также Кахетіи (въ долинѣ Алазана) жители остаются нищими, питаясь отварной кукурузой или пшеномъ; ихъ обыкновенный костюмъ—рубашка въ лохмотьяхъ, подвязанная веревкой или ремнемъ, и вмѣсто шляпы на головѣ лоскутокъ сукна или даже и ситцу, прикрѣпленный къ шеѣ веревочкой или тесемкой. Эта бѣдность, это неряшество, лѣность и нерадѣніе объясняются тѣмъ, что сравнительно въ недавнее время князья Мингреліи отбирали дань у подвластнаго населенія самолично: въ сопровожденіи своихъ слугъ, придворныхъ, сокольничьихъ, гостей съ лошадьми и собаками отправлялись они къ нимъ и жили до тѣхъ поръ, пока не истощались послѣдніе запасы провизіи; затѣмъ князья отправлялись почтить своимъ присутствіемъ другого несчастнаго и такимъ образомъ, кочуя съ одного пира на другой, приводили въ разореніе край. Подвластные *мингрельцы*, зная, что все ихъ хозяйство и всѣ сбереженія пойдутъ въ чужіе карманы, предпочитали ничего не дѣлать и жить въ постоянной бѣдности. Никакая женщина не могла быть увѣрена, особенно если была очень красива, что всегда останется въ своей родной семьѣ. Князья очень часто продавали дѣтей, отнимая ихъ у родителей. Лучшія земли *грузинъ* перешли за долги къ *армянамъ*. Жилища *грузинъ* малы, тѣсны, бѣдны, неряшливы, а потому они не очень любятъ оставаться въ нихъ, скрываясь лишь въ непогоду, да во время ночного сна, большую же часть времени проводятъ на плоскихъ крышахъ своихъ саклей.

При всѣхъ этихъ невыгодныхъ условіяхъ жизни, *грузины* привѣтливы, гостепріимны, любятъ страстно быть въ обществѣ, добросердечны и веселы. Гордые и воинственные, они и очень красивы, а зажиточные любятъ щеголять въ шелковыхъ

разноцвѣтныхъ архалукахъ, перетянутыхъ серебряными поясами и украшенныхъ галунами, но это удовольствіе достается конечно весьма не многимъ.

Имеретинецъ.

За этимъ необходимо сказать нѣсколько словъ о *гурійцахъ, картвелахъ* или *карталинцахъ, лазахъ, хевсурахъ, пшавахъ* и *тушинахъ.*

Карталинцы, живущіе къ востоку отъ Сурамской цѣпи, въ сущности тѣ же *грузины,* какъ и жители Кахетіи въ бассейнахъ Алазана и Іоры; далѣе *гурійцы,* обитатели Аджарскаго хребта, *хевсуры, пшавы, тушины. Карталинцы,* за исключеніемъ особой ихъ вѣтви *лазовъ,* обратившихся въ магометанство, всѣ христіане православнаго исповѣданія и гордятся тѣмъ, что одной религіи съ своими повелителями, русскими. Они считаютъ своимъ патрономъ Георгія Побѣдоносца, отъ котораго производятъ названіе своей страны «Георгія или Грузія». *Хевсуры,* хотя и христіане, но исповѣдаютъ свою религію весьма оригинально. У нихъ есть богъ войны, богиня «мать земли», ангелъ дерева дуба и архангелъ собственности; соблюдаютъ магометанскія пятницы, ненавидятъ пѣтуховъ, чтятъ духовъ воды и воздуха; священники ихъ варятъ церковное пиво и т. п. Одѣты они, подобно рыцарямъ среднихъ вѣковъ, въ кольчуги, сѣтки, шишаки, забрала, шлемы и вооружены мечами и щитами. Неизвѣстно какимъ путемъ, но несомнѣнно, что къ нимъ перешло много стараго оружія изъ западной Европы, что свидѣтельствуютъ латинскія и разныя иностранныя надписи на нихъ, какъ напр., vivat Stephan Batory, Souvenir, Genua, Solingen. Надписи сопровождаются чеканенными родословными щитами и гербами. *Хевсуры* очень горды и, если оказываютъ нѣкоторое уваженіе къ *тушинамъ,* то только за ихъ беззавѣтную храбрость и ихъ мужественный, даже грозный видъ. Мальчикамъ *хевсуры* даютъ имена: волка, медвѣдя, льва, пантеры, тигра, а дѣвочкамъ: розы, блестки, солнышка, жемчужины, цвѣтка и т. д.

Гуріецъ.

Народецъ *пшавы,* за свое спокойствіе и равнодушіе къ обычной «кавказской рѣзнѣ, называется у горцевъ «коровами», но за то есть смирный и уступчивый народецъ «*кубачи*», живущій между лезгинами, котораго всѣ любятъ, уважаютъ и нимало не смѣются надъ нимъ, а напротивъ признаютъ его нейтралитетъ и никогда не нарушаютъ его убійствами родовой кровавой мести.

Армяне или, какъ они сами называютъ себя, «*гайки,* или *гайканы*», населяютъ до-

лины Аракса, и названіе страны «Арменія», означающее высокую страну, принадлежитъ главнымъ образомъ всей области плоскогорій съ господствующимъ на нихъ двуглавымъ Араратомъ. *Армяне* первенствующій по численности народъ на Кавказѣ (до ½ милліона), но они, подобно евреямъ, разсѣяны по всему свѣту. Въ XI и XII вѣкахъ они переселялись въ Россію, Польшу, Галичину, Буковину, и теперь отъ крайнихъ предѣловъ запада до крайнихъ предѣловъ востока разсѣяны по всему свѣту отъ Лондона до Пекина, Шанхая и Сингапура. Сравненіе ихъ съ евреями весьма справедливо: та же религіозная устойчивость, та же страсть къ наживѣ и торговымъ предпріятіямъ, но они не такъ предпріимчивы, какъ евреи, и въ то время, когда послѣдніе встрѣчаются на отдаленныхъ концахъ свѣта самостоятельными единицами, армяне поселяются болѣе сплоченными группами, но за то армяне не чувствуютъ того отвращенія къ воздѣлыванію полей, какъ евреи. На Кавказѣ почти всѣ хлѣбопашцы принадлежатъ къ армянской національности.

Тушинъ.

Армянскій языкъ филологи относятъ къ арійской семьѣ, но современный армянскій языкъ, подраздѣляющійся на нѣсколько нарѣчій, заимствовалъ много словъ и выраженій изъ грузинскаго, турецкаго и частію персидскаго языковъ. Главная масса армянъ, крещенныхъ въ IV столѣтіи св. Григоріемъ Просвѣтителемъ, принадлежитъ къ армяно-григоріанскому исповѣданію, подходящему къ православію, но есть и армяне католики, проживающіе внѣ предѣловъ Закавказья, въ Аз. Турціи.

Духовный глава армянъ — *католикосъ*, власть котораго зиждется на храненіи у себя мощей, и именно правой руки священномученика Григорія, избирается высшими чинами Эчміадзина или прямо назначается своимъ предшественникомъ. Онъ назначаетъ уже епархіальныхъ епископовъ и почти всегда изъ среды монаховъ. Вліяніе католикоса на своихъ единовѣрцевъ имѣетъ большое значеніе для Россіи съ того времени, когда къ владѣніямъ ея присоединилась священная гора Араратъ и чтимый народомъ Эчміадзинскій монастырь. Почти единовѣрные русскимъ, армяне охотно отдаютъ своихъ дѣтей учиться въ русскія первоначальныя школы и въ высшія учебныя заведенія.

Армянинъ.

Армяне представляютъ также одну изъ красивѣйшихъ національностей, под-

властныхъ Россіи, но кромѣ красоты они одарены и отличными умственными способностями, сосредоточенными преимущественно на торговлѣ и разныхъ выгодныхъ предпріятіяхъ, тѣмъ не менѣе они крайне нелюбимы въ средѣ тѣхъ народовъ, гдѣ суждено было имъ создать свою осѣдлость, и эта нелюбовь объясняется тѣмъ, что арендами и разными способами залогодательства они пріобрѣли въ свою собственность большую часть земель и другихъ имуществъ живущихъ съ ними народовъ.

Русскіе, нынѣшніе обладатели Кавказа, называемые у туземцевъ «бакаками», т. е. зелеными лягушками, за военные мундиры изъ темно-зеленаго сукна, упрочили за собою въ этомъ краѣ повсемѣстную осѣдлость, и число ихъ доходитъ до 1.410,000 чел. Они стали поселяться здѣсь еще въ началѣ XVIII столѣтія: то были бѣглые *казаки,* предпочитавшіе поселиться среди чуждыхъ племенъ, чѣмъ подчиниться власти Петра Великаго. Къ этимъ казакамъ-раскольникамъ Некрасовской секты начали присоединяться мало по малу и другіе раскольники. Впрочемъ были переселенцы и ранѣе, со временъ Іоанна Грознаго, изъ сообщниковъ и сподвижниковъ Ермака въ XVI стол. Эти первыя поселенія на выдающемся Таманскомъ полуостровѣ начали потомъ распространяться по всей Кубанской системѣ до горныхъ хребтовъ. Какъ эти переселенцы, такъ и слѣдовавшіе за ними казаки въ количествѣ до 30,000 человѣкъ, перемѣщенные въ эти горныя страны уже въ царствованіе Екатерины II, были хорошо приняты туземными *адыге,* но вскорѣ *черноморцы* вступили съ своими сосѣдями въ столкновеніе. Казаки построили въ стратегическихъ пунктахъ форты и караульныя башни или вышки на высокихъ столбахъ и съ высокими на нихъ шестами для подаванія сигналовъ; рядъ такихъ вышекъ съ пикетами между ними тянулся по всей линіи Кубани, образовавъ такимъ образомъ новый разрядъ линейнаго войска. Самая опасная борьба была съ непріятелемъ, таившимся въ камышахъ и нападавшимъ на казаковъ врасплохъ; но время и опытъ научили ихъ и самихъ набрасываться на непріятеля внезапно. Въ средѣ ихъ развились тѣ грозные пластуны, которые наводили ужасъ на непріятеля во время войнъ съ нимъ, длившихся 70 лѣтъ. Начиная съ *казаковъ кубанскихъ,* здѣсь распространились потомъ и другія русскія поселенія, постепенно уходившія все далѣе и далѣе въ глубь Кавказа. Такимъ образомъ мы встрѣчаемъ названіе *казаковъ гребенскихъ,* то есть поселившихся уже на самомъ лѣсистомъ гребнѣ передняго Кавказа, но какъ *гребенскіе,* такъ и слѣдовавшіе за ними *казаки терскіе,* родомъ уже не изъ Запорожья и не изъ Украйны, а настоящіе *великороссіяне.* Какъ казаки украинскіе, такъ поселенцы великороссійскіе твердо сохранили въ этомъ краѣ до самаго послѣдняго времени и свою православную вѣру, и свои нравы и обычаи, хотя породнившись съ многими изъ горцевъ женитьбою на ихъ сестрахъ и дочеряхъ, усвоили не мало и ихъ обычаевъ и нравовъ. Такимъ образомъ любовь къ праздности, страсть къ войнѣ и грабежъ непріятельскаго имущества составляли одну черту съ горцами. Особенно полюбилось казакамъ высшее удовольствіе горцевъ — ихъ джигитовка, то есть самая удалая, неустрашимая и быстрая скачка на конѣ, причемъ они стрѣляютъ, перевертываются на лошади и продѣлываютъ на ней самыя изумительныя, самыя ловкія и, какъ молнія, быстрыя движенія. Въ этомъ они не только не отстали отъ своихъ учителей, но едва ли не перещеголяли ихъ. *Казачки* предаются мирному труду домашняго хозяйства: прядутъ, ткутъ, доятъ коровъ, заготовляютъ молочные скопы, ходятъ за дѣтьми, косятъ и убираютъ траву. Онѣ очень красивы, стройны, умны и отличаются въ то же время силою, неустрашимостію и умѣньемъ хорошо владѣть оружіемъ. Сколько уже было примѣровъ, что казачки, при нападеніи горцевъ, удачно отбивались и отстрѣливались отъ нихъ. Казаки, не взирая на сближеніе съ горцами, не усвоили отъ нихъ отвращенія къ земледѣлію, и здѣсь, какъ и на своей родинѣ, усердно занимаются хлѣбопашествомъ, огородничествомъ и садоводствомъ, на ряду съ которыми идетъ и скотоводство. Многіе занимаются охотою, рыбною ловлею и даже пчеловодствомъ, но послѣднее сосредоточено болѣе въ рукахъ татарскаго населенія.

Между обитателями Кавказа находится самое ничтожное число индусовъ (3—5 человѣкъ), поклоняющихся огню и живущихъ у бакинскихъ огней.

Турецкіе и *татарскіе* поселенцы Кавказа, каковы *ногаи, кумыки, джамбулаты, курды, баслены* и другіе, обитающіе по низовьямъ Кумы, а отчасти и Куры, являются въ нѣкоторомъ родѣ какъ бы цивилизаторами этихъ странъ: ихъ языкъ служитъ для взаимныхъ сношеній между различными горскими народами и тамъ очень часто принимаютъ всѣхъ туземцевъ за татаръ, исключая армянъ и живущихъ среди туземнаго населенія русскихъ. Эти поселенцы похожи уже болѣе на черкесовъ, чѣмъ на турокъ или татаръ. Религія дозволяетъ имъ многоженство, но они не пользуются этимъ; ихъ женщины вполнѣ свободны и даже ходятъ постоянно съ открытымъ лицомъ. Замѣчательной чертой *турецкаго* населенія можетъ служить его вѣротерпимость, даже сунитовъ къ шіитамъ и наоборотъ. Они такъ сблизились съ христіанскимъ населеніемъ, что послѣднее принимаетъ даже участіе въ ихъ религіозныхъ обрядахъ, напр., на похоронныхъ процессіяхъ, изображающихъ смерть Гассана



Огнепоклонники индусы (гебры).
(Изъ альбома князя Гагарина).

и Гуссейна; военные музыканты играютъ различные погребальные марши, а казаки гарцуютъ вокругъ процессіи, сопровождая ее выстрѣлами; непосредственные же участники ея, мусульмане, идя толпой, подъ вліяніемъ фанатизма, оплакиваютъ своихъ святыхъ мучениковъ, и одѣтые въ саваны, ударяютъ себя въ грудь и наносятъ тяжкія истязанія. Истязанія эти такъ велики, что внушаютъ невольный ужасъ: идя въ тактъ съ музыкой, они въ тактъ же бьютъ себя по обнаженной головѣ острою шашкой; изъ ранъ обильно струится по лицу кровь, которая запекается и образуетъ

Курдъ.

сплошную маску, въ которой сверкаютъ только бѣлки глазъ, да бѣлые зубы добровольныхъ мучениковъ. Иные прибѣгаютъ къ истязаніямъ другого рода, не менѣе мучительнымъ, ужаснымъ и вмѣстѣ съ тѣмъ гадкимъ. Часто эти несчастные фанатики падаютъ отъ потери крови и силъ, а между тѣмъ дервиши и муллы продолжаютъ идти далѣе и возбуждаютъ толпу правовѣрныхъ пѣніемъ и молитвами.

Поселенцы чисто *монгольскаго* происхожденія, каковы *калмыки* и *кипчаки*, ничѣмъ не разнятся отъ калмыковъ астраханскихъ, оренбургскихъ и сибирскихъ. Тѣ же предразсудки, тѣ же бурханы, тѣ же молитвенные барабаны и все прочее [1]).

[1]) О калмыкахъ см. далѣе, въ статьяхъ объ инородцахъ Сибири и народахъ средне-азіатскихъ владѣній.

Губерніи, области и города Кавказа.

А. СѢВЕРНЫЙ КАВКАЗЪ ИЛИ ПРЕДКАВКАЗЬЕ.

Въ сѣверномъ или переднемъ **Кавказѣ** находятся области: **Кубанская** и **Терская** и губернія **Ставропольская.**

LXIX. Кубанская область (7 уѣздовъ).

1,681 кв. миль или 82,369 кв. версты.	1.107,922 жителей.	Плотность населенія.	658 чел. на кв. милю 13,97 на кв. версту.

Обл. г. ЕКАТЕРИНОДАРЪ. Уѣздн. гг. **Баталпашинскъ, Ейскъ,** стан. Кавказская, ст. Ключевая (Закубанскій уѣздъ), **Майкопъ, Темрюкъ,** м. Тамань.

Кубанская область, называвшаяся ранѣе **Землею Войска Черноморскаго,** расположена въ бассейнѣ рѣки Кубани, между Азовскимъ моремъ и главнымъ хребтомъ Кавказскихъ горъ. Областной гор. **Екатеринодаръ** (почти 28,000 ж.) лежитъ на прав. бер. Кубани. Въ немъ находится прекрасный казенный садъ, имѣющій болѣе 30,000 *виноградныхъ лозъ,* и огромное количество *фруктовыхъ деревьевъ.*

Ейскъ, при песчаной косѣ Азовскаго моря, у устья рѣки Ей, портовый городъ.

LXX. Терская область (8 округовъ).

1,105 кв. миль или 54,145 кв. верстъ.	615,660 жителей.	Плотность населенія.	556 чел. на кв. милю. 11,35 на кв. версту.

ОБЛ. Г. ВЛАДИКАВКАЗЪ. Окр. гг. и администр. центры: укр. Ведено, **Грозный, Кизляръ,** село Нальчикъ, **Пятигорскъ,** Хасавъ-Юртъ, укр. Шатоевское, заштат. г. Моздокъ, мм. Ессентуки, Желѣзноводскъ, Кисловодскъ. Ключи Нарзанъ.

Обл. г. **Владикавказъ** (до 24,000 ж.), извѣстный у туземцевъ подъ названіемъ **„Горныя Ворота“** (Капкай), лежитъ при р. Терекѣ, у самаго прохода чрезъ хребетъ въ Закавказье. **Владикавказъ** городъ чистенькій и правильный, замѣтно возвышающійся въ торговомъ значеніи [1]).

[1]) До 1879 года главнымъ городомъ области былъ г. **Грозный,** на Сунджѣ.

Кизляръ, при развѣтвленіи рукавовъ Терека, гдѣ воды его сдерживаются искусственными плотинами. Кизлярское вино, подъ именемъ *кизлярской водки,* ежегодно продается на Нижегородской ярмаркѣ въ количествѣ до 400,000 ведеръ. **Пятигорскъ,** при р. Подкумкѣ, у южной подошвы горы Машухи, замѣчателенъ *отличнымъ воздухомъ;* его громадные бульвары, парки и сады много содѣйствуютъ и безъ того хорошимъ условіямъ здороваго города. Гостинницы, богатые дома, крытыя



Пятигорскъ и Машуха.

галлереи, роскошные магазины придаютъ Пятигорску видъ европейскаго лечебнаго города. Здѣсь сохранился еще домикъ, въ которомъ жилъ поэтъ Лермонтовъ. Къ юго-западу отъ него находится **Кисловодскъ** съ знаменитымъ Нарзаномъ, бьющимъ освѣжающими ключами воды, насыщенной угле-кислымъ газомъ; недалеко же находятся и Ессентукскія *щелочныя воды,* и Желѣзноводскъ съ цѣлительными *желѣзистыми водами.*

LXXI. Ставропольская губернія (4 уѣзда).

1,238 кв. миль или 60,662 кв. вер.	637,893 жителей.	Плотность населенія.	515 на кв. милю. 10,93 на кв. версту.

ГУБ. Г. СТАВРОПОЛЬ. Уѣздные центры: укр. Александровское, укр. Новогригорьевское, село Медвѣжье.

Губ. г. **Ставрополь** или **Городъ Креста** (до 35,000 ж.), находящійся при незначительныхъ рѣчкахъ. Онъ расположенъ на нѣсколькихъ при-

горкахъ, раздѣляющихся глубокими оврагами, придающими ему видъ одного изъ красивѣйшихъ городовъ Россіи. Въ немъ множество садовъ, славящихся отличными плодами.

Кромѣ **Ставрополя** другіе города губерніи едва еще принимаютъ видъ и значеніе городовъ, прежніе же ея города, каковы Пятигорскъ, Кизляръ и Моздокъ, съ учрежденіемъ Терской области, перешли въ предѣлы этой новой области, гдѣ и было уже говорено о нихъ.

Б. ЮЖНЫЙ КАВКАЗЪ ИЛИ ЗАКАВКАЗЬЕ.

Въ **ЗАКАВКАЗСКОМЪ КРАѢ** находятся губерніи: **Тифлисская, Кутаисская, Елисаветпольская, Бакинская, Эриванская** и области: **Дагестанская** (Страна горъ) и **Карсская**; кромѣ того округи: **Черноморскій** и **Закатальскій.**

LXXII. Тифлисская губернія (9 уѣздовъ).

731 кв. миля или 35,819 кв. вер.	726,685 жителей.	Плотность населенія.	994 на кв. милю. 20,76 на кв. версту.

Г. г. ТИФЛИСЪ. Уѣздн. гг. **Ахалкалаки, Ахалцихъ,** с. Борчалы (уѣздъ Борчалинскій), **Гори, Душетъ, Сигнахъ, Телавъ,** с. Тіонетъ. Урочища: Бѣлый Ключъ, Манглисъ, Кодоръ, Боржомъ. Селеніе Мцхетъ.

Губ. г. **Тифлисъ** (104,000 ж.), при р. Курѣ, есть главный городъ всего Кавказа и лучшій городъ во всей Азіатской Россіи. **Тифлисъ** по грузински значитъ: „теплый городъ“, и это названіе несомнѣнно происходитъ отъ теплыхъ сѣрнистыхъ ключей съ температурою 45°, бьющихъ здѣсь близъ Куры изъ одной разщелины, но имя теплаго города справедливо ему дать и по той невыносимой жарѣ, которую приходится испытывать жителямъ въ лѣтнее время. Стѣны, бастіоны, разрушенныя башни, соединенные по обоимъ берегамъ быстрой Куры, тремя мостами съ висячими надъ водой галлереями, небольшіе домики подъ разноцвѣтными крышами, затѣмъ церкви съ колокольнями, заканчивающимися восьмигранными пирамидами, все это, вмѣстѣ взятое, составляетъ живописную картину. Изъ древностей города останавливаетъ вниманіе Сіонскій соборъ, гдѣ хранится крестъ изъ виноградныхъ лозъ, съ которымъ Св. Нина проповѣдывала христіанство въ Грузіи. Въ Тифлисѣ находится богатый естественно-историческій музей, дворецъ, гдѣ жилъ намѣстникъ Кавказа, и Кавказское Географическое общество.

Жители Тифлиса, задыхаясь въ этой палящей лѣтомъ жаровнѣ, толпятся по вечерамъ массами въ окрестныхъ паркахъ и садахъ и осо-

бенно ботаническомъ саду, чтобы подышать легкимъ и чистымъ воздухомъ, такъ какъ въ теченіе дня всѣ окна закрыты ставнями и въ комнатахъ даже темно и, хотя это не особенно пріятно, но все же лучше, чѣмъ невыносимая палящая жара. Люди побогаче и пользующіеся свободою, переѣзжаютъ на дачи въ Тріалетскихъ горахъ, покрытыхъ густыми лѣсами, какъ въ **Манглисъ, Бѣлый Ключъ** и др. Послѣ Тифлиса заслуживаетъ быть упомянутымъ городъ **Ахалцихъ,** при р. Поѳховъ-Чаѣ, лежащій въ живописной мѣстности; вокругъ него виднѣются сохра-



Губернскій городъ Тифлисъ.

нившіяся развалины древнихъ церквей и монастырей. **Ахалцихъ** славится работою отличнаго оружія. Вблизи его мѣстечко **Боржомъ** съ лѣтними дачами и купаньями. Воздухъ здѣсь чистъ и прохладенъ. Въ Ахалцихскомъ уѣздѣ находятся цѣлительные минеральные источники, какъ Аббасъ-Туманъ (теплый сѣрно-щелочной) и Уравельскій (желѣзисто-кислый).

Мцхетъ, бывшая столица Грузіи, а теперь не болѣе какъ селеніе лежитъ при впаденіи Арагвы въ Куру. Здѣсь сохранился соборъ 12 апостоловъ, въ которомъ короновались прежніе грузинскіе цари и осно-

ваніе котораго относятъ къ началу IV столѣтія. Въ немъ, какъ говоритъ преданіе, былъ скрытъ хитонъ или риза Іисуса Христа.

LXXIII. Кутаисская губернія (10 уѣздовъ).

659 кв. миль или 32,291 кв. вер.	863,195 жителей.	Плотность населенія.	1,413 на кв. милю. 29,57 на кв. версту.

Г. Г. КУТАИСЪ. Уѣздн. гг. и центры: **Зугдиди,** ст. Лайлаши (у. Лечгумскій), с. Ново-Сенаки (у. Сенакскій), **Озургеты,** м. Они (у. Рачинскій), станица Квирильская (у. Шаропанскій), с. Хусери-Джала (приставство Сванетіи), п. г. Поти, м. Шаропань, с. Анаклія, укр. Св. Николая, укр. Редутъ-Кале, м. Сухумъ-Кале, с. Дранда, с. Цебельдинское, укр. Пицунда, **Батумъ, Артвинъ,** б. г. Арданучъ.

Губ. г. **Кутаисъ** (свыше 18,000 ж.), на лѣв. б. Ріона, питающаго роскошную растительность его садовъ. Благодаря значительной и разнообразной промышленности, развившейся въ его населеніи, городъ быстро возрастаетъ и богатѣетъ; здѣсь работаютъ особенно много издѣлій изъ чернаго янтаря, какъ браслеты и др. вещицы для украшеній.

Поти, у устья Ріона, пользуется извѣстностію, какъ отличный портъ Закавказья, а еще тѣмъ болѣе, что соединенъ съ Тифлисомъ желѣзною дорогой, но климатъ его, при всей роскошной природѣ, нездоровъ.

Г. **Батумъ** (8,000 ж.)[1]), находится на юго-вост. берегу Чернаго моря; онъ также съ окружающею его областію присоединенъ къ Россіи въ 1877 году. Глубокія воды Батумской гавани (отъ 65 до 70 футовъ) даютъ этому городу право считаться однимъ изъ лучшихъ портовъ Чернаго моря. Въ гавань легко могутъ входить самые большіе корабли и пароходы; необыкновенное же плодородіе окрестныхъ равнинъ открываетъ **Батуму** большое коммерческое значеніе въ будущемъ.

Сухумскій отдѣлъ и округи Сухумскій и Закатальскій образовались отдѣльно отъ губерній и областей Кавказа въ силу событій продолжительнаго военнаго времени, поставившаго мѣстное населеніе въ особыя, исключительныя условія. Такъ возникъ **Черноморскій округъ,** отдѣленный высокимъ и крутымъ хребтомъ Большого Кавказа отъ

---

[1]) Территорія, окружающая городъ Батумъ, послѣ русско-турецкой войны 1877—1878 годовъ, по мирному договору съ Турціей, присоединена была къ Россіи подъ именемъ Батумской Области. Въ настоящее же время она перестала существовать въ значеніи самостоятельной области, и присоединена уже къ губ. Кутаисской, составивъ собою лишь южные уѣзды послѣдней; присоединенный же отдѣлъ Сухумскій образовалъ ея сѣверный округъ. Въ этомъ ссылаемся на извѣстія Кавказскаго отдѣла Императорскаго Географическаго Общества 1883 года, томъ VIII, № 1, страница 105.

области Кубанской, такъ возникъ и **Сухумскій военный отдѣлъ,** откуда выселилась значительная часть прежнихъ обитателей, а заселеніе края русскими подвигалось медленно, такъ какъ въ длинной полосѣ гористыхъ скатовъ между моремъ и горнымъ кряжемъ, по долинамъ короткихъ и быстрыхъ рѣкъ, вовсе нѣтъ хорошихъ дорогъ, нѣтъ и удобныхъ гаваней, а въ довершеніе всего нездоровъ и самый климатъ; все это сильно затрудняло сношенія жителей и поставило ихъ въ положеніе болѣе замкнутой жизни.

Въ **Черноморскомъ Округѣ** находятся упраздненныя уже крѣпости **Анапа** и **Новороссійскъ,** изъ которыхъ послѣдній имѣетъ особенно мрачную извѣстность, какъ резиденція ужаснаго вѣтра *бóры*, виновника безчисленныхъ и страшныхъ бѣдствій на водахъ Новороссійской бухты. Въ **Сухумскомъ отдѣлѣ** болѣе другихъ извѣстно мѣстечко **Сухумъ-Кале,** а въ округѣ **Закатальскомъ** мѣстечко **Новые Закаталы.**

Закатальскій округъ имѣетъ 75 кв. миль. 75,000 ж.
Черноморскій округъ имѣетъ 132 кв. мили. 25,983 ж.
Плотность населенія перваго 1,000 ч. на кв. м., или 20,44 на кв. в.
Плотность населенія второго 107 ч. на кв. м., или 4,11 на кв. в.

LXXV. Елисаветпольская губернія (8 уѣздовъ).

802 кв. мили или 39,298 кв. вер.	636,599 жителей.	Плотность населенія.	794 на кв. милю. 16,66 на кв. версту.

Г. губ. ЕЛИСАВЕТПОЛЬ. Уѣздные центры: стан. Ново-Акстафинская (уѣздъ Казахскій), с. Гирюсы (у. Зангезурскій), корд. Джебраильскій (у. Джебраильскій), **Нуха,** стан. Тертерская (у. Джеваншырскій), с. Учковахъ (у. Арешскій), г. **Шуша,** селеніе Гюлистанъ.

Губ. г. **Елисаветполь** (болѣе 18,000 ж.) при р. Ганджи-Чаѣ. Зданія города состоятъ изъ небольшихъ домовъ, въ родѣ глиняныхъ мазанокъ, которые почти всѣ не имѣютъ оконъ, что вмѣстѣ со старинными развалинами придаетъ городу весьма ветхій видъ, украшаемый впрочемъ древней персидской мечетью, а главное чинарами, образующими огромный садъ, верстъ въ 20 окружностью. Но городъ не пользуется здоровымъ мѣстоположеніемъ, особенно при знойной атмосферѣ, такъ что жители лѣтомъ бѣгутъ отъ свирѣпствующей здѣсь *желтой горячки* на берега маленькаго, но живописнаго Синяго озера, съ легкимъ чистымъ воздухомъ. Въ Елисаветполѣ господствуетъ также особая спеціальная болѣзнь «*годовикъ*», которая не излѣчивается никакими средствами ранѣе года и весьма сходна съ *проказой* по зараженіямъ кожи, оставляя послѣ себя отвратительные слѣды на лицѣ и на тѣлѣ. Ее приписываютъ со-

сѣдству 22 кладбищъ, чрезъ которые проведены оросительные каналы къ садамъ, несомнѣнно впитывающіе своею водою трупныя разложенія.

Нуха раскинулась въ живописной мѣстности оросительныхъ каналовъ, многочисленныхъ предмѣстій, рощъ и садовъ, оглашаемыхъ постоянными трелями соловьевъ и другихъ птицъ. Жители ея — сунниты — занимаются въ большихъ размѣрахъ шелководствомъ, особенно же на казенной Царь-Абатской *шелковичной плантаціи*.

Здѣсь, вблизи Аракса, находится селеніе **Гюлистанъ**, замѣч. въ историческомъ отношеніи по заключенному съ Персіею миру.

LXXVI. Бакинская губернія (6 уѣздовъ).

725 кв. миль или 35,525 кв. вер.	569,992 жителей.	Плотность населенія. } 786 ч. на кв. милю. 16,42 на кв. версту.

Г. Г. БАКУ́. Уѣздн. гг. и центры: с. Джеватъ (у. Джеватскій), **Куба**, с. Кюрдамиръ (у. Геокчайскій), **Ленкорань, Шемаха.** Постъ Астара. М. Сальяны. Станица Геокчайская, давшая названіе Геокчайскому уѣзду. Деревни Сурахана и Балахана, вблизи бакинскихъ огней.

Губ. **городъ Баку** (болѣе 15,000 ж.), при Бакинскомъ заливѣ Каспійскаго моря, имѣетъ уже вполнѣ азіатскую наружность. Низенькіе домики съ плоскими крышами и окнами, выходящими на дворъ, высокіе минареты, а также дворецъ хановъ придаютъ ему типичный видъ восточнаго города. Здѣсь, на берегу синихъ водъ залива, уединенно высится конусообразная старинная башня „Молодой дѣвушки“, превращенная теперь въ маякъ. Городъ грязенъ, улицы узки, кривы и постоянно пыльны. Мѣстность вокругъ Баку замѣчательна неисчерпаемыми богатствами *нефти*, которая и превращается въ очищенный керосинъ въ такъ называемомъ Черномъ городѣ, находящемся въ близкомъ разстояніи отъ Баку; недалеко же отъ нея находятся и знаменитые, вѣчно горящіе *бакинскіе огни*.

Г. Шемаха, находящійся въ центрѣ вулканической почвы, неоднократно испытывалъ бѣдствія сильныхъ землетрясеній, а потому, будучи избѣгаемъ жителями, и не могъ оставаться на степени губернскаго города. Жители его занимаются заготовленіемъ и окраскою *шерсти*, но главнымъ источникомъ весьма значительныхъ выгодъ служитъ *шелководство*. Вокругъ города и въ самомъ городѣ находится множество тутовыхъ и гранатовыхъ садовъ. Шемахинскій шелкъ уже издавна пользуется вполнѣ заслуженною извѣстностію.

Мѣстечко **Сальяны,** въ устьяхъ Куры, замѣчательно по своимъ *рыбнымъ промысламъ* и довольно значительной торговлѣ съ Персіею.



Бакинскіе, вѣчно горящіе огни.

LXXIX. Эриванская губернія (7 уѣздовъ).

478 кв. миль или 23,422 кв. вер.	583,957 жителей.	Плотность населенія.	1,222 ч. на кв. милю. 25,60 на кв. версту.

Губ. Г. ЭРИВАНЬ. Уѣздн. гг. и центры: **Александрополь,** Башнурашинъ (?) (у. Шаруро-Даралагезскій), Игдыръ (у. Сурмалинскій), **Нахичевань, Ново-Баязетъ,** м. Эчміадзинъ (Сошелъ Единородный). Без. г. Ордубатъ.

Губ. г. **Эривань** (свыше 24,000 ж.), при р. Зангѣ, развѣтвленной здѣсь въ тысячи ирригаціонныхъ каналовъ и канавокъ, есть главный городъ русской Арменіи. Въ **Эривани** особенно хороши ея огороды и фруктовые сады, по которымъ игриво струятся быстрыя воды многочисленныхъ канавокъ и откуда открывается прелестный видъ на Араратъ съ его двуглавой вершиной, возвышающейся на юго-западѣ. При всемъ томъ климатъ Эривани вредный.

Неподалеку отъ Эривани находится городокъ и монастырь **Эчміадзинъ,** — этотъ Римъ армянскаго народа. Городокъ образуется двумя маленькими мѣстечками и называется **Вагаршападъ,** Эчміадзинъ же не иное что, какъ громадный монастырь, выстроенный изъ глины, съ церковью, пирамидальной колокольней и башнями по сторонамъ. Все примѣчательное заключается здѣсь лишь въ прелестныхъ монастырскихъ садахъ, тополевыхъ рощахъ, безконечныхъ фруктовыхъ аллеяхъ, цвѣтахъ и прозрачныхъ водахъ каналовъ. По преданіямъ армянъ, въ Эчміадзинъ сошелъ единородный сынъ Божій, который, явившись Григорію въ солнечномъ лучѣ, сильнымъ ударомъ молніи разомъ сокрушилъ всѣхъ, находившихся здѣсь языческихъ боговъ, такъ какъ это былъ храмъ армянской Венеры. Съ этой минуты храмъ началъ называться **„Эчміадзинъ“,** то есть „Сошелъ Единородный“.

Въ Эриванскомъ уѣздѣ находится гора **Кульпъ,** одна изъ громаднѣйшихъ массъ *каменной соли,* какія только извѣстны. Здѣсь находится и селеніе **Кульпъ,** жители котораго почти всѣ солепромышленники.

Александрополь, весьма сильная крѣпость Закавказья, расположена у рѣки Арпа-Чая, т. е. *рѣки Ржи.* Вблизи множество остатковъ древнихъ гротовъ, могилъ, церквей, мечетей, дворцовъ, построенныхъ когда то частію въ мавританскомъ, частію въ византійскомъ вкусѣ.

Съ пріобрѣтеніемъ Россіею послѣ послѣдней русско-турецкой войны сильной крѣпости Карса со всею Карсскою областью крѣпость Александрополь отошла уже на второй планъ, уступая первой въ своемъ стратегическомъ значеніи, опредѣленномъ Карсу самою природою.

LXXIV. Дагестанъ или Дагестанская Область (Страна Горъ) (9 округовъ).

538 кв. миль или 26,362 кв. вер. | 529,271 жителей. | Плотность населенія. } 984 ч. на кв. милю. 20,57 на кв. версту.

ОБЛ. Г. ТЕМИРЪ-ХАНЪ-ШУРА. Окр. гг. и центры: укр. Ахты (округъ Самурскій), укр. Ботлыхъ (окр. Андійскій), укр. Гунибъ (окр. Гунибскій), укр. Дашлагаръ (окр. Даргинскій), укр. Кумухъ (окр. Казы-Кумухскій), с. Курахъ (окр. Кюринскій), укр. Маджалисъ (окр. Кайтахо-Табасаранскій), укр. Хунзахъ (окр. Аварскій). Порт. г. **Дербентъ** и п. г. **Петровскъ.**

Обл. г. **Темиръ-Ханъ-Шура** (около 5,000 ж.), недалеко отъ западнаго берега Каспійскаго моря. Озеро или, точнѣе, природный прудъ, давшій названіе городу, теперь уже высохъ, но низменныя мѣста все еще даютъ себя чувствовать *лихорадками*, такъ какъ дожди, не имѣя стоковъ, очень долго остаются здѣсь. Гаванью этому городу служитъ городъ **Петровскъ,** у Каспійскаго моря; рейдъ его хорошо защищенъ отъ бушующихъ стихій благопріятнымъ природнымъ изгибомъ берега и искусственнымъ каменнымъ оплотомъ. **Хунзахъ,** окр. центръ Аварскаго округа, былъ въ прежнее время столицею аварскихъ хановъ. Здѣсь сохранился и дворецъ ханскій, гдѣ обитала прелестная Селтанета, воспѣтая Марлинскимъ.

Узкій проходъ между конечнымъ Табасаранскимъ горнымъ хребтомъ восточнаго Кавказа и моремъ охраняется городомъ **Дербентомъ** при Каспійскомъ морѣ. Названіе города означаетъ „Укрѣпленныя Ворота“, именуемыя въ восточномъ вкусѣ еще высокопарнѣе „Воротами Воротъ“. Какъ упомянутый уже городъ **Петровскъ,** такъ и **Дербентъ,** имѣютъ у себя *нефтяные колодцы* и ломки *асфальта*.

Въ предѣлахъ этой области находятся знаменитые въ войнахъ съ горцами аулы, а теперь уже русскіе административные центры: **Ахты, Веденъ** и **Гунибъ** [1]). Особенно замѣчателенъ своею неприступностію послѣдній, гдѣ, однако же, послѣ кровопролитнаго боя, сдался русскимъ войскамъ имамъ и повелитель мюридовъ Шамиль, чѣмъ и завершилось окончательное покореніе Кавказа.

LXXVII. Карсская Область (7 округовъ).

337 кв. миль или 16,513 кв. верстъ. | 162,979 жителей. | Плотность населенія. } 484 чел. на кв. милю. 10,13 на кв. версту.

ОБЛ. Г. КАРСЪ. Окр. гг. и центры: **Ардаганъ,** селеніе Зарушадъ, **Кагызманъ Олты.** Въ округахъ же Тахтинскомъ и Шурагельскомъ окр. центры пока еще точно не установлены.

Въ бассейнѣ рѣки Аракса, у незначительной рѣчки Карсъ-чая, находится областной городъ и сильная крѣпость **Карсъ** (до 4,000 ж.),

[1]) Гунибъ означаетъ на мѣстномъ языкѣ „Гора Гитары“.

расположенный въ горной и чисто стратегической мѣстности, господствующей надъ верхними теченіями рѣкъ Чороха, Куры и Аракса и надъ всѣми долинами и горными проходами. Сильные форты, земляныя насыпи, глубокіе рвы и окопы, вмѣстѣ со скалами изъ базальта, лавы и обсидіана, образуютъ оборонительную линію въ 16 верстъ и составляютъ единственно интересные, хотя и печальные предметы въ этомъ мрачномъ и почти лишенномъ растительности городѣ. **Карсъ,** вмѣстѣ съ окружающею его областью, присоединенъ къ Россіи въ 1877 году.

Полную противоположность съ Карсомъ представляетъ лежащій на Араксѣ городокъ **Кагызманъ.** Онъ буквально тонетъ въ непроницаемой листвѣ орѣшниковъ, персиковъ, шелковицъ, абрикосовъ, вишенъ, сливъ, обвиваемыхъ на каждомъ шагу виноградными лозами. Въ окрестностяхъ города находятся богатыя *соляныя копи и мраморныя ломки.*

Сибирь.

Слово **Сибирь,** по мнѣнію многихъ ученыхъ, есть не иное что, какъ измѣненное теченіемъ вѣковъ русское слово „Сиверьё“ или „Сѣверьё“, т. е. сѣверное пространство. Названіе Сибири впервые было дано русскими казаками столицѣ хана Кучума Искеру, лежавшей за покрытыми снѣгами возвышенностями **Великаго Каменнаго пояса,** или **Урала,** который уже и самъ по себѣ, помимо холоднаго бассейна Оби, долженъ былъ казаться имъ весьма суровымъ „Сѣверьёмъ“.

Задолго еще до появленія казаковъ, эта страна была извѣстна арабскимъ миссіонерамъ подъ именемъ „Страны Мрака“, куда они рѣшались проникать съ единственною цѣлію—внести исламъ и тѣмъ удостоиться блаженствъ рая. За ними послѣдовали и купцы, ради наживы, узнавъ отъ миссіонеровъ о большихъ богатствахъ края пушнымъ товаромъ, но изъ русскихъ, еще ранѣе Ермака, разъѣзжали по звѣроловнымъ землямъ агенты богатыхъ промышленниковъ Строгановыхъ, да и сами Строгановы появлялись тамъ въ качествѣ гостей. Въ строгомъ смыслѣ завоеваніе Сибири было скорѣе продолжительной звѣроловной экспедиціей, охотой на соболя и куницу, чѣмъ настоящими военными дѣйствіями.

Инородцы Сибири, отдаленные другъ отъ друга, малочисленные, разрозненные, невѣжественные, какъ самоѣды, остяки, бурята, тунгусы, коряки, мало по малу подчинялись русскому владычеству и должны были платить налагаемый на нихъ «ясакъ», или дань мѣхами и шкурами. Въ исторіи нельзя указать другого подобнаго примѣра, который свидѣтельствовалъ бы о завоеваніи столь обширной страны,

съ такой ничтожною горстью людей и въ такое относительно короткое время, такъ какъ въ XVII столѣтіи **Сибирь** была уже русскою землею. Даже Китай допустилъ казаковъ поселиться на берегахъ Амура и полстолѣтія терпѣлъ ихъ присутствіе, пока неблагопріятно сложившіяся обстоятельства не заставили русскихъ въ 1689 году отказаться по Нерчинскому трактату отъ бассейна Амура, доставшагося уже Россіи окончательно въ половинѣ нынѣшняго XIX столѣтія. Такъ, слишкомъ за 200 лѣтъ назадъ, совершилось то знаменательное явленіе, что монгольское племя, когда то деспотически располагавшее судьбами Руси, само подпало подъ власть ея государей.

Занимая однако же одну треть Азіи, Сибирь далеко не заключаетъ въ предѣлахъ своихъ соотвѣтствующаго ея громаднымъ пространствамъ населенія, ограничиваясь какими-нибудь 4 милліонами.

Владѣнія Россіи въ Азіи не ограничиваются одною Сибирью; къ нимъ начали постепенно присоединяться съ началомъ второй половины нынѣшняго столѣтія разныя земли азіатскихъ ханствъ, какъ Бухары, Кокана, Хивы и пр., которыя и носятъ общее названіе **Среднеазіатскихъ владѣній Россіи.**

Вообще же границами и Сибири, и этихъ новоприобрѣтенныхъ странъ служатъ: на сѣверѣ — Сѣверный Ледовитый океанъ, считавшійся непроходимымъ для мореплавателей, пока, въ 1880 г., не открылъ въ немъ сѣверо-восточнаго пути, вокругъ Таймурскаго полуострова, смѣлый и неустрашимый мореплаватель, шведъ русской Финляндіи Норденшильдъ; на западѣ — хребетъ Урала и Каспійское море; на югѣ — сохранившія тѣнь независимости азіатскія ханства и китайскія владѣнія, а на востокѣ — воды Тихаго океана.

Сибирская природа представляетъ намъ: тундры, тайгу, степи и горы.

Вдоль береговъ Ледовитаго океана, за предѣлами лѣсной области, тянется нескончаемая тундра, состоящая изъ промерзшихъ на большую глубину болотъ, въ которой единственную растительность составляютъ въ лѣтнее время *мхи, лишаи* и *тощія травы* [1]). Видъ тундры болѣе унылъ, чѣмъ видъ степи. На тускломъ фонѣ блѣднаго ландшафта, освѣщаемаго лучами низко схоящаго солнца, ничто не радуетъ и не останавливаетъ взора; здѣсь царство безмолвія и смерти.

Средне-азіатскія владѣнія не заключаютъ ничего подобнаго сибирской тундрѣ, а если въ нихъ и находятся болота, то не обширныя, не безконечныя, не промерзающія, какъ тундры, да при томъ эти болота появляются тамъ и сямъ маленькими разорванными клочками, преимущественно же по прибрежью большихъ озеръ и въ дельтахъ рѣкъ, напр., у оз. Балхаша, или къ югу отъ Аральскаго моря, въ дельтѣ Аму-Дарьи. Большею же частію въ этой большой Арало-Каспійской котловинѣ болота замѣняются безчисленными озерными пространствами, напоминающими о древнемъ внутреннемъ морѣ. Кромѣ того въ разныхъ мѣстахъ этой страны встрѣчаются глубокія впадины въ формѣ воронки, которыя почти всѣ наполнены солью или соленой водой и содержатъ въ глинѣ или береговомъ пескѣ морскія раковины. Соляныя болота, разсѣянныя на степной почвѣ подлѣ прѣсноводныхъ прудовъ и озеръ, также заключаютъ въ себѣ остатки морскихъ организмовъ. Между соляными озерами съ *самоосадочной солью* можно для примѣра назвать озера: Чушка-Куль, Чалкаръ, Индерское, а изъ горько-соленыхъ съ натуральными растворами *глауберовой соли* озера: *Кара-Куль, Мечкей-Соръ* и др. Кромѣ того эти же пространства изобилуютъ подземными полостями *нефти* и стоитъ только сдѣлать буровую скважину, какъ уже готовъ фонтанъ, бьющій нефтью.

Названіе «тайга» примѣняется ко всѣмъ пространствамъ, покрытымъ лѣсами, но его болѣе употребляютъ къ востоку отъ Алтая для обозначенія гористыхъ мѣстностей. Въ этой тайгѣ обыкновенно торфяники и болота (мари) чередуются съ овра-

[1]) Впрочемъ сѣвернѣе лишаевъ, среди сугробовъ снѣга встрѣчается, такъ называемый розовый снѣгъ (palmella nivalis).

гами (надями). Тайга почти вездѣ представляетъ безмолвный, дремучій лѣсъ, безъ травянистой растительности, безъ дерна, въ которомъ лишь дикіе звѣри могутъ пролѣзать густыя дебри. Углубляясь въ чащу тайги путникъ испытываетъ невольный, охватывающій его ужасъ; подъ мрачною сѣнью его не видно ни одного живого существа, и лишь бушующій вѣтеръ съ яростнымъ свистомъ и воемъ мчится среди лѣсныхъ гигантовъ и своею сокрушающею мощію валитъ ихъ и рветъ съ корнями.

Въ тайгѣ и другихъ сибирскихъ лѣсахъ преобладаютъ *хвойныя* породы *сосенъ, елей* и *пихтъ*. Послѣднія рѣзко выдѣляются въ лѣсной растительности своимъ синевато-зеленымъ цвѣтомъ. Особенно замѣчательно хвойное же дерево *сибирскій кедръ*, но инородцы безжалостно относятся къ этому прекрасному и во всѣхъ отношеніяхъ полезному дереву, срубая иногда цѣликомъ огромный кедръ, чтобы пощелкать въ досужее время его вкусные орѣхи. Самое обыкновенное и распространенное дерево сибирской тайги — *лиственница*, лучше всего выносящая трескучіе зимніе морозы; впрочемъ, независимо отъ этихъ главнѣйшихъ породъ, сибирскія лѣса представляютъ много равновидностей, европейскихъ породъ, но ростъ ихъ зависитъ отъ свойства почвы, высоты мѣстности, благотворнаго дѣйствія солнца, влаги и вѣтровъ.

Сибирская флора очень богата *ягодами* отъ сѣвера до юга. Тундры покрыты *ягелемъ* или *оленьимъ мохомъ* и противуцынготною *ложечною травою*, въ озерахъ и прудахъ холоднаго пояса растутъ студенистые *колобки* или *водяныя сливы*. Южнѣе тундръ земледѣльческій трудъ человѣка начинаетъ обнаруживаться разведеніемъ *овощей;* нѣсколько далѣе—*ячменя*, затѣмъ нѣкоторыхъ другихъ *зерновыхъ хлѣбовъ;* еще южнѣе — *пшеницы* и всѣхъ питательныхъ растеній Европы и наконецъ на самомъ югѣ, въ территоріяхъ бывшихъ азіатскихъ ханствъ— *риса, хлопчатника, тутоваго дерева, персиковъ, абрикосовъ* и др. плодовыхъ деревъ. Въ Сибири, благодаря лѣтнимъ жарамъ и продолжительному свѣту лѣтнихъ дней, всѣ растенія развиваются съ изумительной быстротой.

Бѣлка (Sciurus 1/6).

Чайка (Larus 1/8).

Границы распространенія животныхъ естественно совпадаютъ съ границами растеній, но *крысы, мыши,* и другіе грызуны, за которыми охотится бѣлый медвѣдь, живутъ и въ тундрѣ, среди мховъ и лишаевъ.

Воды Ледовитаго океана, по замѣчанію академика Миддендорфа, а позднѣе Норденшильда, изобилуютъ всевозможными рыбами, весьма сходными съ породами Ти-

Бобръ (Castor fiber 1/10).

хаго океана; сибирскіе урманы (лѣса болотистой почвы, а иногда и тундристой, полны пушного звѣря: *соболей, куницъ, песцовъ* или ледяныхъ лисицъ, *полярныхъ зайцевъ, горностаевъ, бѣлокъ, лисицъ, кулонокъ, барсуковъ* и весьма нерѣдко даже *волковъ*, а изъ птицъ тамъ водятся *золотые подорожники, совы, бѣлыя куропатки*. Дикія *лошади* и *антилопы* бываютъ временными гостями равнинъ Сибири, куда спускаются массами въ началѣ зимы, гонимыя изъ степей Гоби холодомъ и вообще недостаткомъ пищи; *тигры, волки* и

другіе хищники также эмигрируютъ, преслѣдуя уходящую на зиму дичь; такъ наступаетъ пора охоты, продолжающаяся до того времени, когда весна позволитъ преслѣдуемымъ животнымъ удалиться вновь въ пустыни Монголіи. Изъ домашнихъ животныхъ, кромѣ легко привыкающаго къ человѣку *сѣвернаго оленя,* на холодномъ сѣверѣ живутъ *якутскія лошади* и *собаки,* въ среднихъ полосахъ *коровы,* мелкій *рогатый скотъ, свиньи.*



Барсукъ (Meles vulgaris 1/10).

Скотоводство процвѣтаетъ въ южной Сибири, гдѣ тянутся обширные луга, привольныя степи и множество свободныхъ земель.

Сойота[1]) по верхнему Енисею, вездѣ сопровождаетъ *якъ* съ бѣлымъ шелковистымъ хвостомъ: въ сосѣдствѣ киргизскихъ степей появляется *верблюдъ;* въ этихъ же широтахъ множество всякой *домашней птицы. Пчеловодство* болѣе всего развилось въ поселеніяхъ Алтайскаго края.



Якъ (Bos grunniens sive poephagus 1/20).

Въ Сибири и средне-азіатскихъ владѣніяхъ Россіи, отъ 55 сѣв. ш. до граничащихъ съ юга горъ, лежатъ многочисленныя, а иногда и обширныя степи разнаго характера: и *песчаныя,* какъ туркестанская Кизилъ-Кумъ, и *солончаковыя,* какъ закаспійская Карынъ-Ярыкъ, и *травянистыя,* какъ Барабинская, Минусинская, Забайкальская и Зейская. Четыре послѣднія очевидно играютъ самую видную роль, будучи покрыты роскошною растительностію питательныхъ травъ и благопріятствуя обильному скотоводству. Въ Зейской степи сочныя травы такъ высоки, что покрываютъ съ головою всадника, но эти травы менѣе питательны, чѣмъ въ Забайкальскомъ краѣ, гдѣ онѣ, хотя и ниже ростомъ, но заключаютъ болѣе питательнаго вещества. Степи Минусинскія изобилуютъ *злаками* и поражаютъ своимъ

[1]) Сойоты — особая самоѣдская вѣтвь.

плодородіемъ, а потому густо населены человѣкомъ и животными; приамурскія степи также процвѣтаютъ, находясь въ хорошихъ рукахъ бурятъ, отличныхъ садоводовъ, огородниковъ и земледѣльцевъ по характеру своей религіи. Они проводятъ безчисленные оросительные каналы и канавки на свои степныя поля, засѣянныя *рисомъ*.

Степь Барабинская имѣетъ свой особенный характеръ и справедливо можетъ быть названа березовой степью, какъ назвалъ ее нашъ академикъ Миддендорфъ, потому что въ ней, кромѣ растущихъ роскошныхъ травъ, разбросаны часто растущія березовыя группы, не имѣющія однако характера лѣсовъ и какъ бы разставленныя художникомъ въ живописномъ безпорядкѣ, рядомъ съ небольшими группами хвойныхъ породъ, съ безконечнымъ разнообразіемъ луговыхъ травъ и полевыхъ цвѣтовъ. Прелестная эта степь была бы дѣйствительно прелестна, если бы не лелѣяла бича скотоводства — *сибирской язвы* и безчисленныхъ роевъ самыхъ нестерпимыхъ *мошекъ* и мельчайшихъ *комаровъ*, ужасныхъ и тягостныхъ не только человѣку, но и животнымъ; поэтому Бараба̀ оказывается на дѣлѣ скорѣе страшною, чѣмъ увлекательною. На ея торфяномъ болотистомъ грунтѣ погибаютъ безчисленные милліоны упомянутыхъ мошекъ и комаровъ и, какъ ни микроскопичны эти существа, однако разложеніе милліоновъ тѣлъ этихъ миніатюрныхъ существъ обнаруживается несомнѣнною заразою мѣстности для животныхъ, питающихся ея травами; коровы и лошади, зараженныя язвою, издыхаютъ, а трупы ихъ съѣдаютъ лѣсные хищники, и едва ли Бараба̀ не единственное мѣсто, гдѣ часто попадаются дохлые волки, заразившіеся тою же язвою отъ съѣденныхъ ими труповъ.

Независимо отъ брошеннаго нами бѣглаго взгляда на устройство поверхности Сибири, на тундры, степи, лѣса и горы [1]), намъ необходимо коснуться того же вопроса по отношенію средне-азіатскихъ владѣній.

Озерами, болотами, пересыхающими ручьями, частыми пустынями, избѣгаемыми даже кочевниками, начинаются съ востока, отъ подножія лѣсистыхъ склоновъ Небесныхъ горъ, обширныя и низменныя степи, которыя, перейдя весь Туркестанъ, вторгаются даже за Уралъ, въ предѣлы Европейской Россіи. Степь представляетъ открытое пространство, гдѣ взоръ свободно скользитъ по ровной почвѣ до горизонта. Большинство степей только кажутся ровными, въ дѣйствительности же поверхность ихъ развертывается въ видѣ длинныхъ волнъ моря, но именно общее однообразіе бороздъ мѣшаетъ глазу отличить промежуточныя впадины, и неопытный путешественникъ приходитъ въ удивленіе при видѣ лошадей, всадниковъ и даже цѣлыхъ каравановъ, вдругъ исчезающихъ въ этихъ складкахъ почвы, какъ будто они провалились подъ землю, а отсутствіе предметовъ сравненія,—деревьевъ или зданій,

[1]) Было уже говорено въ общемъ обозрѣніи.

не позволяетъ дать отчета объ истинномъ размѣрѣ возвышеній и углубленій почвы. Какой-нибудь незначительный холмикъ на горизонтѣ кажется горою, небольшое животное—верблюдомъ, клочокъ торщащей травы—деревомъ, или болотная лужа—цѣлымъ моремъ. Рефракція утреннихъ свѣтовыхъ лучей способствуетъ увеличенію размѣровъ, а воздухъ, дрожащій подъ жаромъ безоблачнаго неба, заставляетъ все окружающее принимать измѣнчивыя формы.

Зимой, когда все однообразное пространство покрыто снѣгомъ, здѣсь, на широкомъ просторѣ, нерѣдко кружатся снѣжные вихри и жестокіе бураны, но съ наступленіемъ весны, когда молодыя растенія взойдутъ и разовьются въ нѣсколько дней и когда угрюмая нагота равнинъ покроется зеленью и цвѣтами, въ эту пору степь является въ самыхъ разнообразныхъ нарядахъ. Но это богатство и блескъ весенняго расцвѣта продолжаются недолго. Лѣтній зной сжигаетъ молодые ростки; цвѣты и трава гибнутъ подъ палящими лучами солнца, и степь дѣлается сухою, пыльною, сѣдою, какъ будто покрыта грязнымъ снѣгомъ или пепломъ.

Только осенью, въ нѣсколько теплыхъ дней, дожди снова оживляютъ растительность кажется, что наступила вторая весна, но вскорѣ растенія увядаютъ, и печальный покровъ зимы уже вновь разстилается надъ пустынею.



Скудная флора Закаспійскихъ степей.

Между пустынями, носящими названіе „Черныхъ“, „Бѣлыхъ“ или „Красныхъ песковъ“, ни одна не пугаетъ такъ киргиза, какъ палящая „Голодная Степь“, гдѣ лѣтомъ, даже въ тѣни палатки, термометръ показываетъ +36°, а температура раскаленнаго песку доходитъ до 48, 50 и 60°. Путникъ испытываетъ на подошвахъ ощущеніе обжога, а собаки не могутъ прилечь, не выкопавъ лапами болѣе прохладнаго слоя земли. Таковы степи, чрезъ которыя приходилось идти русскому войску во время ахалъ-текинской экспедиціи.

Скудная растительность, которую представляетъ Арало-Каспійская впадина, отличается своими кустами, клочьями травы и колючими растеніями, лѣсъ же можно увидѣть только въ сѣверо-западной части, орошаемой рѣками Эмбой и Ураломъ; но одиноко стоящія среди степи деревья составляютъ нѣкотораго рода святыню, на которую путникъ взираетъ съ благоговѣніемъ. Въ Бѣлыхъ Пескахъ, къ сѣверу отъ Ауліэ-Ата, есть два такихъ священныхъ дерева, чтимыхъ и посѣщаемыхъ киргизами. Въ Тургайской степи есть также легендарная ольха, широко раски-

нувшая свои вѣтви и дающая пріютъ въ своей густой листвѣ гнѣзду хищной птицы, которую никто не осмѣливается тронуть. Стволъ и вѣтви увѣшаны приношеніями: лентами, медалями, конскими хвостами и гривами; каждый киргизъ благоговѣйно бормочетъ здѣсь про себя имя Аллаха. Но подобныя деревья составляютъ самое рѣдкое исключеніе въ степяхъ, единственное же и настоящее дерево степей есть *саксакулъ*, похожій на зеленѣющій пукъ прутьевъ. Зерно саксакула такъ плотно, что жаръ отъ него, скрытый подъ пепломъ, тлѣетъ болѣе сутокъ; его древесина тяжелѣе воды и тотчасъ тонетъ, а при ударахъ топора изъ нея сыплются искры. Обыкновенный, но за то пышный весенній уборъ степей составляютъ: *тюльпаны, ирисы* и *лилейныя* растенія, но они быстро вянутъ и сохнутъ.

Сибирь замкнута на югѣ цѣлымъ рядомъ горныхъ хребтовъ, расходящихся многочисленными отдѣльными кряжами по средне-азіатскимъ владѣніямъ и восточнымъ областямъ.

Эти горныя системы распадаются на шесть слѣдующихъ группъ: **Алтайскую, Саянскую, Даурскую, Станового Хребта, Камчатскую** и **Амурскую.** Къ нимъ можно еще присоединить горы **Кузнецкія,** выдвигающіяся отъ **Ала-тау,** заключеннаго въ крайнихъ восточныхъ предѣлахъ Киргизскаго края, въ Кульджѣ и Дзюнгаріи.

Приближаясь къ **Алтаю, или Золотымъ горамъ**[1]) путникъ видитъ предъ собою неправильные холмы, голые, дикіе, печальные; далѣе картина мѣняется и та же система дѣлается величественною. Узкая и глубокая долина Чу, по контрасту яркой зелени деревьевъ съ мрачнымъ ущельемъ, на днѣ котораго реветъ вода потока, представляетъ самый живописный ландшафтъ.

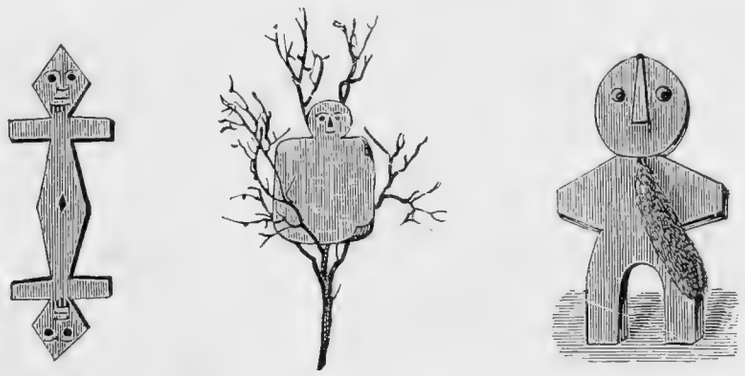

Идолы алтайскихъ народовъ.

Группа **Алтайской цѣпи,** рѣзко очерченная хребтомъ, служитъ границею Россіи и Китая. Воды бѣгутъ со склоновъ въ противоположныхъ направленіяхъ. Разбѣгающіяся цѣпи **Алтая** извѣстны болѣе подъ именемъ **„Бѣлокъ“.** Таковы бѣлки **Катунскія, Курчумскія, Холзунскія, Коргонскія, Анюйскія, Тигерекскія.** Высшій пунктъ въ Бѣлкахъ составляетъ гора **Бѣлуха** (12,650′). Бѣлками эти горы названы по причинѣ ослѣпительнаго блеска снѣговъ, покрывающихъ ихъ вершины. Алтай чрезвычайно богатъ *металлами: серебромъ, свинцомъ, мѣдью, желѣзомъ,* кромѣ того тамъ множество *малахитовъ, порфировъ, аквамариновъ* и пр.

Въ глуши лѣсовъ, покрывающихъ склоны Бѣлокъ, находится много идоловъ алтайскихъ народовъ.

Система Алтая, продолжаясь на востокъ до пролома, сдѣланнаго долиной Енисея, образуетъ **Саянскія** горы, а далѣе у Ангары, **Бай-**

[1]) **Алтай Большой** и **Алтай Малый.** Главныя массы Б. Алтая находятся въ предѣлахъ Небесной Имперіи, а **Малаго** — въ русскихъ владѣніяхъ.

кальскія. Горы Саянскія дики и поросли густыми и мрачными хвойными лѣсами. Въ нихъ съ 1839 года разработываются богатѣйшія въ Сибири *золотыя розсыпи.* Кромѣ золота въ нихъ найдена *сѣра*, множество *цѣлебныхъ* и *минеральныхъ* источниковъ и пласты лучшаго въ мірѣ *графита*, которымъ особенно прославился Алиберовскій пріискъ. **Даурскія** горы, вступая изъ Монголіи въ русскія владѣнія Забайкалья, переходятъ постепенно въ **Нерчинскія,** весьма богатыя золотомъ, котораго лишь въ 1878 году было добыто свыше 172 пудовъ на сумму свыше 6 милліоновъ рублей.

За Нерчинскими горами, въ сѣверо восточномъ направленіи, тянется невысокій **Яблоновый** или **Становой** хребетъ, теряющійся въ далекомъ сѣверѣ слабыми возвышенностями у восточнаго прибрежья восточной Сибири и незамѣтно переходящій въ **Камчатскія** горы.



Алиберовскій пріискъ.

Горы **Камчатскія** принадлежатъ по своей вулканической дѣятельности къ подземнымъ очагамъ того громаднаго *вулканическаго кольца,* которое опоясываетъ весь Тихій океанъ. Камчатская горная система выдается множествомъ отдѣльныхъ и весьма высокихъ коническихъ горъ, называемыхъ *сопками,* выбрасывающихъ огонь, дымъ, пепелъ, шлаки и сильно нагрѣтые пары. Колоссъ всѣхъ этихъ дымящихся горъ, сопка **Ключевская,** царственно высится надъ окружающими ее дымными террасами близъ морского берега, къ югу отъ р. Камчатки. Вышина ея

16,114 ф., а по другимъ даже 16,880. Изъ другихъ, дѣйствующихъ вулкановъ заслуживаютъ быть упомянуты сопки: **Шивелучъ** и **Жупановская;** за ними, уже на второмъ планѣ, слѣдуютъ сопки: Кроноцкая, Шишандинская, Толбачинская, Коряцкая, Поворотная, Ассачинская и др. Въ Камчаткѣ, по этой причинѣ, находится много горючихъ веществъ и особенно *сѣры,* а также *минеральныхъ источниковъ.*

Область, по которой протекаютъ Амуръ и его притоки, наполнена вся многочисленными развѣтвленіями Большого и Малаго **Хингана. Татарскій** хребетъ, или **Сихота Алинъ,** равно какъ и прочія горы Манчжуріи состоятъ изъ древнихъ каменныхъ породъ и нѣкогда извергали лаву.

Независимо отъ поименованныхъ горныхъ системъ Сибири, необходимо упомянуть о горахъ **Кузнецкихъ (Ала-тау),** образующихъ водораздѣлъ между бассейнами рѣкъ Оби и Енисея, и о возвышенностяхъ Арало-Каспійскаго пространства, которыя незначительны въ западной его части, т. е. въ плоскогоріи **Устъ-Уртъ** и въ горахъ, или, вѣрнѣе, холмахъ **Мугоджарскихъ,** но, удаляясь къ востоку, становятся все выше, особенно въ хребтахъ **Ала-тау,** составляющихъ сѣверныя отрасли высокаго **Памирскаго нагорья,** еще далѣе въ хребтѣ **Тарбагатайскомъ** и тѣмъ болѣе въ весьма уже высокихъ горахъ **Тянь-Шань,** называемыхъ иначе **Небесными** горами.

Обширное плоскогорье **„Устъ-Уртъ“,** что по киргизски означаетъ „Высокая Равнина“ [1]), расположено природою въ пространствѣ между Каспійскимъ и Аральскимъ морями. Эта возвышенная равнина замѣчательна по обрывистой крутизнѣ своихъ краевъ, эти же обрывы извѣстны въ географіи подъ именемъ **„Чинковъ“,** которые нѣкоторыми ошибочно почитаются за названіе незначительныхъ горъ, но „чинкъ“ по киргизски означаетъ именно обрывъ, а въ данной мѣстности „обрывъ Устъ-Урта“. Южную часть этого плоскогорья туркмены назвали почему-то „Кафланкиръ“, т. е. поляною тигровъ, которые вовсе и не водятся здѣсь. Высота чинковъ доходитъ иногда до 50 саж., и они были бы положительно неприступны, если бы не было промоинъ отъ воды въ мѣловыхъ лощинахъ.

Холмистое продолженіе Устъ-Урта, въ сѣверо-восточномъ направленіи и почти параллельно теченію Эмбы, называется **Мугоджарскими** горами, заключающими въ нѣдрахъ своихъ большею частію *порфировыя* и *гранитныя* породы, а у подножій многочисленные *соляные пруды, озера* и *воронки.* Въ горныхъ лощинахъ ростутъ не лѣса, а скорѣе отдѣльныя семейства сосенъ, березъ, осинъ и нѣкоторыхъ другихъ породъ.

ПАМИРЪ и **АЛАЙ.**—**Памиръ** „Кровля или Вѣнецъ Міра“ [2]), занимающій въ центрѣ Азіи приблизительно 70,000 кв. верстъ, представляетъ западную часть той стѣны, которая окружаетъ, въ видѣ плоско-

[1]) Устъ-Уртъ, а не Усть-Уртъ, какъ пишутъ иные, производя это названіе отъ словъ устье Урта.

[2]) Эту **Кровлю Міра** не слѣдуетъ смѣшивать съ **Плоской Кровлей Міра** или горами **Дзунъ Линъ,** лежащими далеко на востокъ, въ предѣлахъ Китая.

горій и горныхъ системъ, Китайскую Имперію, рѣзко раздѣляя Азію на двѣ половины и заграждая пути для переселеній и военныхъ набѣговъ. Памиръ былъ бы страною голода и смерти для народовъ и армій, которые вздумали бы войти въ него. Памиръ есть полный синонимъ пустыни. Выступы Памира, еще такъ недавно извѣстные подъ именемъ **Болоръ-Тага,** т. е. **Облачныхъ** или **Туманныхъ** горъ, и составлявшіе по мнѣнію Гумбольдта ось материка или поперечный мостъ среди громадныхъ горныхъ хребтовъ, перестали уже существовать на картахъ и имя ихъ должно быть исключено со страницъ географіи, а если еще и можно сохранить или допустить названіе **„Болоръ“**, то развѣ только для области, сосѣдней къ **Гинду-ко,** т. е. **Бадакшану.** Чрезъ вы-

Карта хребтовъ Кунгей и Терскей Ала-Тау и хребта Александровскаго.

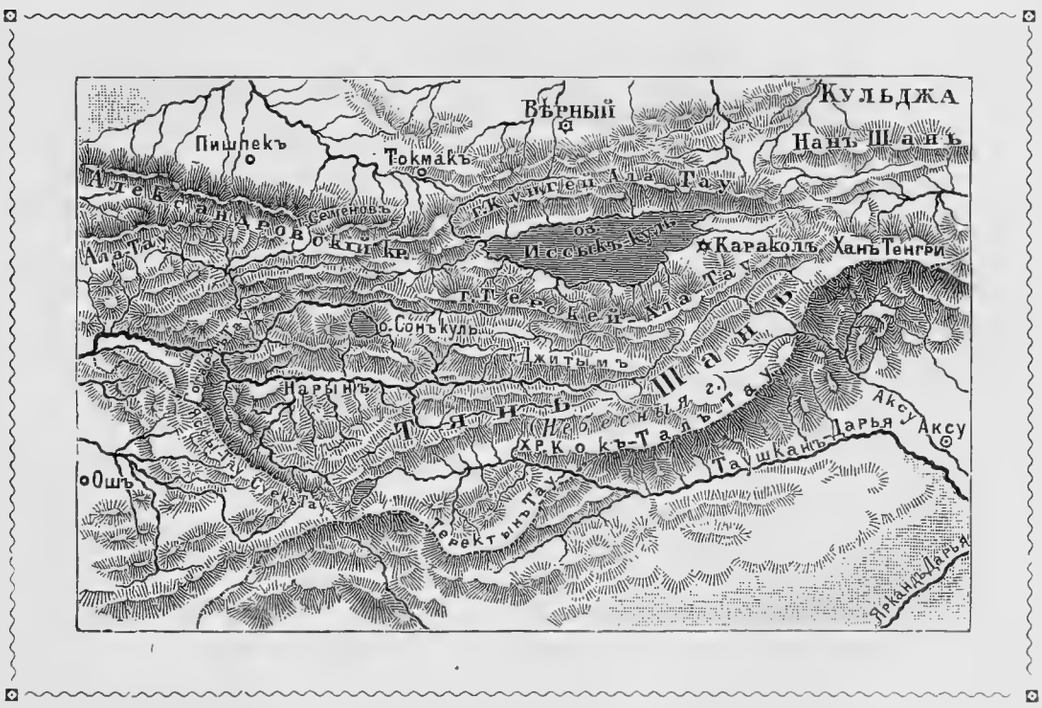

сокое плоскогорье Памиръ греческіе торговцы ходили съ караванами въ Серику или Страну Шелка и останавливались въ Бактріанѣ, въ долинѣ средняго Окса. Памиръ ограниченъ съ сѣвера и юга хребтами отъ 7 до 10 тысячъ фут. высоты, не смотря на то, что само плоскогоріе возвышается болѣе 13,000 футовъ. Къ сѣверу отъ него, въ русскихъ владѣніяхъ, и именно въ южной части Ферганской области, находятся параллельные хребты **Алай-тагъ** и **Трансъ-Алай,** къ югу же хребты **Гинду-ко** (западнѣе) и **Коракорумъ** (восточнѣе).

Не взирая на всю негостепріимность высокаго Памирскаго нагорья, мѣстные киргизы бродятъ въ лѣтнее время по его степямъ, сопровождая свои стада, такъ какъ во многихъ областяхъ его, не взирая на высоту болѣе 13,000, трава такъ густа, сочна и питательна, что естественно привлекаетъ туземцевъ. Отощавшій за зиму рогатый скотъ и изнуренныя лошади жирѣютъ на этихъ пастбищахъ въ 10 или 12 дней. Путешественники встрѣчали мѣстами груды камней, какъ остатки памятниковъ или гробницъ похороненныхъ здѣсь киргизскихъ святыхъ.

Пестрыя горы, или **Ала-тау,** дѣлятся на сѣверный, или **Заилійскій**

Ала-тау, и южный, или **Ала-тау Кунгей,** и идутъ двумя параллельными хребтами по сѣверную сторону озера Иссыкъ-Куль. Оба эти хребта, убѣгая къ западу, переходятъ постепенно въ хребетъ **Александровскій.** Снѣжныя вершины Ала-тау восходятъ отъ 12 до 14 т. ф.

Всѣ проходы Заилійскаго Ала-тау[1]), а тѣмъ болѣе Ала-тау Кунгей узки, мрачны, съ отвѣсными стѣнами; на днѣ ихъ стремительно несутся горныя рѣчки, прорываясь чрезъ камни бѣлою пѣною. Кромѣ этихъ двухъ хребтовъ есть еще **Ала-тау—Семирѣчинскій** или **Дзюнгарскій,** находящійся къ сѣверу отъ рѣки Или и къ югу отъ озера Ала-Куль. Онъ питаетъ своими снѣгами семь главныхъ рѣкъ, текущихъ въ оз. Балхашъ и давшихъ этому краю имя Семирѣчинской области.

Горная цѣпь Сурковъ и Байбаковъ, какъ называютъ туземцы

Карта Тарбагатая, Дзюнгарскаго Ала-Тау, и другихъ.

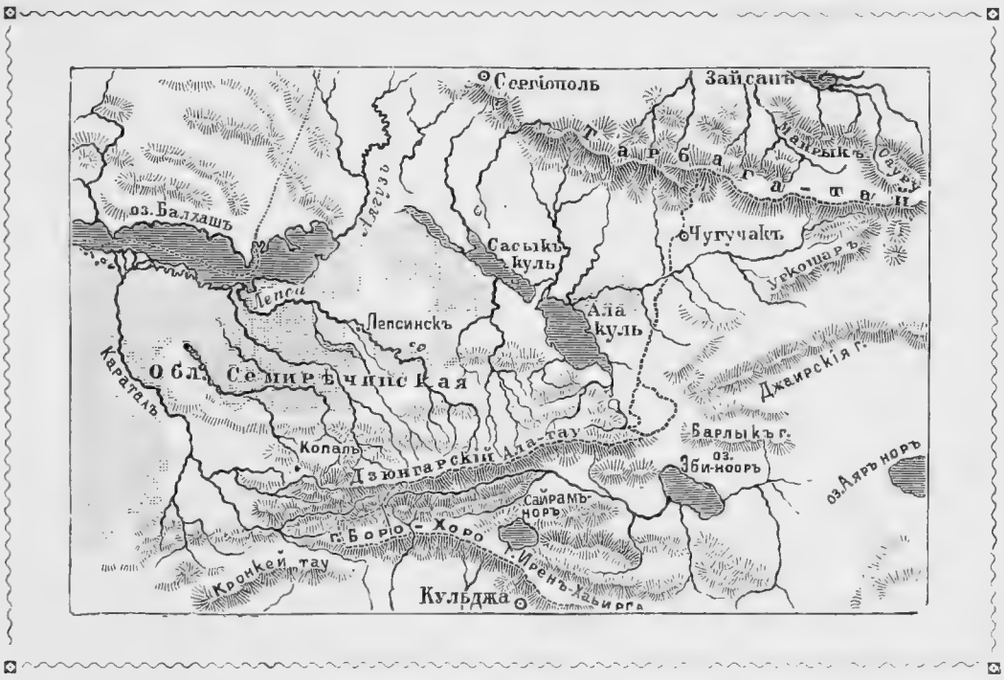

Тарбагатай, тянется между озерами Ала-Куль и Зайсаномъ по границѣ Дзюнгаріи, и проходя по Семирѣчинской области, вступаетъ въ южныя границы области Семипалатинской величественнымъ гранитнымъ хребтомъ, подъ именемъ **Чингисъ-тау.** Вершины его, достигающія болѣе 10,000 ф., высоки и покрыты снѣгами. Если смотрѣть на одну изъ самыхъ высокихъ его вершинъ **„Сауру“,** или **„Гору Льдовъ“,** съ береговъ Чернаго Иртыша или озера Зайсана, то она проглядываетъ сквозь вѣтви тополей, сіяя блескомъ бѣлыхъ снѣговъ на голубомъ фонѣ неба и фіолетовой дымкѣ, которой подернуты скаты горы.

Хребты **Тянь-Шань** образуютъ одну изъ самыхъ могучихъ горныхъ системъ Азіи, какъ по своему протяженію, такъ по высотѣ своихъ вер-

[1]) Заилійскій Ала-тау идетъ почти параллельно съ Кунгей-Ала-тау, но сѣвернѣе его и къ югу отъ города Вѣрнаго.

шинъ и обилію покрывающихъ ихъ снѣговъ и ледниковъ. Названіе ихъ **„Небесныя Горы“** происходитъ несомнѣнно отъ того, что вершины ихъ упираются въ высокія области атмосферы и сливаются своими снѣгами съ облаками. Высокіе хребты ихъ были главнымъ препятствіемъ переселенія народовъ и походовъ азіатскихъ завоевателей. Никакая долина большой рѣки не ведетъ сюда изъ русскихъ владѣній, кромѣ Сыръ-Дарьи, да и она теряется тамъ въ верховьяхъ своихъ въ замкнутомъ озерѣ, какъ и всѣ другіе потоки, спускающіеся съ Тянь-Шаня. Только въ Ферганской области Сыръ-Дарья образуетъ прекрасную долину Ферганскую. Изъ вершинъ наиболѣе замѣчательна **Ханъ-Тенгри,** или **Царь-Небесъ,** до 20,000′, лежащая въ дикомъ горномъ узлѣ на границѣ юго-восточнаго угла Семирѣчинской области, у Китайскихъ владѣній, откуда удаляющіяся въ Китай **Небесныя** горы переходятъ въ **Богдо-Ола** и являются подъ многими другими названіями.

Въ этихъ развѣтвленіяхъ хребта останавливался Тамерланъ, выступавшій въ походъ противъ кашгарскаго владѣтеля, и давалъ роздыхъ пяти своимъ арміямъ, подвигавшимся разными дорогами чрезъ Небесныя горы и которымъ дано было звѣрское порученіе истребить всѣхъ жителей, которыхъ онѣ найдутъ къ югу отъ озера Зайсана. Шатеръ повелителя поставленъ былъ въ центрѣ равнины и «разрушитель міра» возсѣдалъ на золотомъ тронѣ, блестѣвшемъ драгоцѣнными камнями. Вокругъ шатра повелителя тѣснились, хотя менѣе высокія, но весьма роскошно убранныя дорогими тканями палатки подвластныхъ ему хановъ и эмировъ. По окончаніи приготовленій къ пиршеству эмиры и князья, въ знакъ особой милости, были допущены къ цѣлованію слѣда шаговъ своего верховнаго и грознаго повелителя.

Эти обширные луга, видѣвшіе Тамерлана во всемъ его величіи и славѣ, составляютъ обѣтованную землю пастуховъ номадовъ. Ни въ одной долинѣ кочевники не находятъ болѣе сочной травы для своихъ стадъ и болѣе здороваго климата. Притомъ въ лѣтнее время скотъ ихъ не безпокоятъ здѣсь ни оводы, ни комары. Описаніемъ этихъ роскошныхъ пастбищъ мы обязаны путешествію нашего соотечественника Пржевальскаго.

Географическій центръ всего **Тянь-Шаня** составляетъ высокое озеро **Иссыкъ-Куль,** что на языкѣ туземцевъ означаетъ «Теплое озеро». Высота этого озера надъ уровнемъ моря, по вычисленіямъ Семенова, должна быть около 359 саженъ. Иссыкъ-Куль называется Теплымъ озеромъ по той причинѣ, что никогда не замерзаетъ, не взирая на суровые морозы зимней поры; полагаютъ, что эта теплота зависитъ отъ теплыхъ ключей, бьющихъ со дна озера вблизи его береговъ; вблизи его же береговъ недавно открыто интересное насѣкомое—свѣтящійся комаръ, въ землѣ дикокаменныхъ киргизовъ.

Къ сѣверу отъ нагорной долины Нарына[1]), главная цѣпь, одна изъ самыхъ высокихъ цѣпей въ системѣ Небесныхъ горъ, и именно **Терскей-Ала-тау** или Ала-тау *«въ тѣни»* подымается съ южной стороны Теплаго озера и называется такъ въ отличіе отъ **Кунгей Ала-тау** или Ала-тау *«на солнцѣ»,* которая высится на сѣверной его сторонѣ и которой голыя, лишенныя зелени скалы ярко блестятъ отъ освѣщенія солнцемъ. И та и другая вѣтви лежатъ въ южной, ближайшей къ **Тянь-Шаню** части Семирѣчинской области.

Климатъ Сибири, при огромномъ пространствѣ суши, чисто *континентальный,* т. е. холодный, даже сурово-холодный зимою и жаркій лѣтомъ. Конечно и здѣсь географическія широты, близость озеръ, рѣкъ, болотъ, лѣсовъ или песчаныхъ и возвышенныхъ степей имѣютъ такъ же, какъ и вездѣ, большое вліяніе на увеличеніе влажности или сухости воздуха, на большее или меньшее обиліе тепла или холода въ данной мѣстности. Общій характеръ все-таки преобладаніе холода,

[1]) Верхнее теченіе Сыръ-Дарьи носитъ названіе Нарына.

которому много способствуютъ обширныя сѣверныя пространства, совершенно открытыя леденящимъ вѣтрамъ полярнаго океана, не задерживаемымъ никакою естественною преградою. Наоборотъ, высокіе горные кряжи, замыкающіе южные предѣлы, препятствуютъ доступу теплыхъ вѣтровъ юга изъ тропической половины Азіи, но болѣе этихъ кряжей заслонена Сибирь отъ тепла Индіи колоссальною системою высочайшихъ въ мірѣ горъ Гиммалайскихъ.

Противоположности холода и жара Азіатской Россіи такъ велики, что составляютъ между собою разность почти въ 95°. Такъ, въ Якутской области напряженіе холода доходитъ иногда до 46 и даже до 50 градусовъ, а зной туркестанскихъ песковъ до 50° жара. Въ полярныхъ странахъ зимою затрудняется отъ холода дыханіе, а въ южныхъ почти нельзя дышать отъ жара лѣтомъ. Но и въ холодныхъ мѣстностяхъ крайности зимней и лѣтней температуръ очень поразительны, и въ томъ же Якутскѣ бываетъ лѣтомъ очень жарко, въ противуположность его суровой зимней стужѣ. Тѣмъ не менѣе, даже во время лѣтнихъ жаровъ, земля, промерзающая на 100 футовъ и болѣе, не оттаиваетъ глубже 7 — 8 футовъ или одной сажени отъ поверхности, а наблюденія Миддендорфа доказали, что буровая скважина, пройдя болѣе 300 ф. мерзлой земли, не дошла еще до мягкаго грунта. Эти мѣстности должны справедливо считаться полюсомъ холодовъ, при которыхъ трескаются рѣчные льды, камни, деревья, земля, при которыхъ слышится какъ бы грохотъ пушекъ, ружей и стукъ холоднаго оружія близкаго кровопролитнаго сраженія. Но наступила весна, проснулась мертвая природа, и все быстрыми шагами вернулось къ жизни. Весьма замѣчательно весною въ большихъ рѣкахъ, какъ Лена и Енисей, то явленіе, что верховья ихъ, находящіяся въ теплыхъ странахъ, принимаютъ уже въ себя вешнія воды съ горъ и полей, съ силою устремляющіяся внизъ по теченію, и вступающія въ нижнія полости рѣкъ въ то время, когда тамъ еще полная зима, а потому и замерзаютъ вновь, но всетаки, силою своего напора, заставляютъ толщи сплошного льда покориться ихъ сокрушающей силѣ; ледъ надламывается, вспучивается по срединѣ широкихъ устьевъ колоссальными сводами и съ неистовою силою рвется къ океану; трескъ громадныхъ льдинъ, ударяющихся одна о другую, наводитъ ужасъ на самое безстрашное сердце и вмѣстѣ съ тѣмъ пробуждаетъ благоговѣніе къ могуществу природы. По единогласному увѣренію очевидцевъ борьба и удары льдинъ столь грозны и сильны, что возбуждаютъ скрытый теплородъ льда и среди ночной мглы, надъ поверхностію рѣки, сыплются отъ льдовъ безчисленныя огненныя искры.



Сибирскій кедръ (Pinus cembra)

При такихъ различныхъ условіяхъ климата очевидно различны и условія въ растительности и въ мірѣ животныхъ, о которыхъ было уже довольно говорено въ предъидущихъ статьяхъ, когда шла рѣчь о тундрахъ, тайгахъ и пр.

Здѣсь необходимо сказать нѣсколько словъ о двухъ весьма замѣчательныхъ растеніяхъ Сибири, **кедрѣ** и **лиственницѣ**, и познакомить

въ рисункахъ съ ихъ наружнымъ видомъ. Первое изъ этихъ древесныхъ растеній покрываетъ безконечными чащами восточные, т. е. сибирскіе склоны Урала и преимущественные горные выступы. Шишки кедра, имѣющія обыкновенно буровато-зеленый цвѣтъ, содержатъ подъ мягкими и волокнистыми чешуйками маленькіе съѣдобные орѣшки весьма пріятнаго вкуса, содержащіе въ себѣ много маслянистыхъ частицъ. Изъ нихъ добываютъ чрезвычайно вкусное кедровое масло. *Лиственница,* весьма красивое дерево, при благопріятныхъ условіяхъ, нерѣдко достигаетъ высоты 14 — 15 саженъ; стволъ ея бываетъ буровато-краснаго цвѣта, на которомъ довольно низко начинаются вѣтви, постепенно съуживающіяся кверху и образующія игольчатую пирамиду. Не взирая на то, что это дерево растетъ въ среднихъ широтахъ Европы, оно во множествѣ находится и въ лѣсахъ Сибири и оказывается едва ли не устойчивѣе всѣхъ растеній противъ трескучихъ сибирскихъ морозовъ.

Лиственница (Larix europaea).

Климатъ средне-азіатскихъ владѣній Россіи представляетъ самыя крайнія противуположности лѣтняго зноя и зимняго холода. Лѣтомъ жары доходятъ до+35 градусовъ въ тѣни, а на солнцѣ до+42, 45° и болѣе; зимою же, напротивъ, морозы, сопровождаемые вѣтрами, со свистомъ и воемъ бушующими въ необозримыхъ степяхъ и несущими съ собою снѣжные бураны или вьюги, доходятъ также до—35 и—40 градусовъ; слѣдовательно разница между лѣтомъ и зимой равняется 75 и даже 80 градусамъ.

Такія крайности климата заставляютъ кочевниковъ переносить большія бѣдствія. Зной лѣта изсушаетъ и безъ того незначительную влажность степей: ручьи, болота, лужи исчезаютъ, и скотъ, томимый жаждою, ищетъ себѣ воды въ далекихъ окраинахъ, чтобы утолить мучительную жажду. Къ этому лѣтнему бѣдствію присоединяется еще осеннее, когда въ густыхъ камышахъ волки и другіе хищники подстерегаютъ проходящія стада и немилосердо губятъ ихъ, такъ что единственное, употребляемое киргизами средство къ истребленію своихъ враговъ, заключается въ зажиганіи камышей, гдѣ и гибнутъ волки, сгорая въ огнѣ или задыхаясь въ дыму. Зима представляетъ хотя и другую, но не менѣе грустную картину. По гололедицѣ скользятъ лошади и рогатый скотъ, ломая себѣ ноги и, не будучи въ состояніи идти, замерзаютъ на мѣстѣ, или, тщетно отыскивая кормъ подъ снѣгомъ и ледяной корой, но не будучи въ состояніи пробить льда копытами и достать хотя бы самую скудную пищу, во множествѣ умираютъ съ голоду. Наконецъ бураны или тѣ снѣжныя метели, о которыхъ мы не можемъ имѣть даже приблизительнаго понятія, заносятъ снѣжными

сугробами застигнутыхъ въ степи животныхъ и заживо погребаютъ ихъ. Всѣ такія, одновременно соединившіяся невзгоды лишили киргизовъ въ 1836 году двухъ третей ихъ скота и лошадей. Такой климатъ кладетъ тяжелую печать на все вообще благосостояніе киргизовъ, какъ на ихъ земледѣліе, такъ и на другія отрасли промышленности.

Если всегда и во всемъ бываютъ исключенія, то и здѣсь, среди всѣхъ невзгодъ климата, есть страны благословенныя. Такъ, въ сѣверныхъ пространствахъ, при черноземной почвѣ и особенно у горныхъ подножій, обнаруживается замѣчательное плодородіе. Роскошныя, густыя и сочныя травы, въ особенности же серебристый ковыль, даютъ обильный кормъ животнымъ, а потому *скотоводство* здѣсь процвѣтаетъ.

Въ киргизскомъ скотоводствѣ первое мѣсто принадлежитъ *овцеводству,* приносящему кочевникамъ большія выгоды. Рѣдко даже бѣдный киргизъ имѣетъ менѣе 3—4 десятковъ этихъ кроткихъ животныхъ, а богачи владѣютъ стадами въ нѣсколько тысячъ головъ. Киргизскія овцы съ курдюками, т. е. съ жировыми утолщеніями или наростами хвоста, висящаго въ видѣ какого-то толстаго и широкаго войлока. Подобные курдюки бываютъ по пуду и по полтора пуда вѣсомъ. На второмъ планѣ стоятъ *лошади,* составляющія любимое животное не только киргизовъ, но и сартовъ, какъ по значенію ихъ въ домашнемъ хозяйствѣ, такъ по цѣнности и такъ тѣмъ болѣе по священному уваженію, которымъ пользуется лошадь у магометанъ со временъ пророка Магомета. Лошадь всегда накормлена, напоена и обласкана всѣмъ семействомъ киргиза; ее постоянно холятъ и гладятъ руки ихъ кокетливыхъ женъ, сестеръ и дочерей. Богачи обладаютъ нерѣдко табунами въ нѣсколько тысячъ лошадей. За лошадьми слѣдуютъ уже *верблюды,* сильно боящіеся холода, а потому ихъ обертываютъ зимою, и особенно въ ногахъ, войлоками. Рѣдкая кибитка не имѣетъ двухъ или хоть одного экземпляра этого полезнаго, даже дорогого животнаго для перевозки товаровъ по степямъ, такъ какъ оно сильно, выносливо къ зною песковъ, невзыскательно на кормъ и при особомъ устройствѣ своего желудка, запасается въ немъ водою на три, на четыре дня. Крупный *рогатый скотъ,* т. е. коровы и быки, находятся большею частію у осѣдлыхъ киргизовъ, занимающихся хлѣбопашествомъ, дающимъ обильный кормъ этимъ животнымъ и, въ свою очередь, пользующихся ими при полевыхъ работахъ.

Хлопчатникъ (Gossypium herbaceum).

Земледѣліе, при сухости песчаной почвы степей, палимой солнцемъ и разносимой въ видѣ пыли вѣтрами и наконецъ при бездождіи, не можетъ процвѣтать, но неутомимый трудъ человѣка и здѣсь побѣждаетъ природу. Кромѣ того, что киргизы и сарты стараются воздѣлывать поля вблизи рѣкъ, озеръ и болотъ, они умѣютъ хорошо орошать свои участки искусственнымъ образомъ, проводя въ нихъ арыки, т. е. оросительные каналы.

Поле обыкновенно дѣлится на маленькіе квадраты, по всѣмъ четыремъ сторонамъ которыхъ струятся канавки, питаемыя водою изъ рукавовъ, проведенныхъ отъ выше лежащихъ рѣкъ. Есть мѣстности, и особенно у сартовъ, въ которыхъ *рожь, ячмень, просо, пшеница* родятся самъ 60, самъ 100, самъ 200. Если что особенно хорошо въ степномъ хозяйствѣ, то это *садоводство.* Въ садахъ киргизовъ и особенно сартовъ можно найти всю роскошь этой отрасли. Въ нихъ ростутъ *персики, абрикосы, гранаты, тутовыя ягоды, фиги.* На поляхъ, окружающихъ эти райскіе сады, тянутся безчисленными рядами обширныя *бахчи*[1]), засѣянныя *дынями и арбузами,* которые отличаются здѣсь и величиною, и сладкимъ нѣжнымъ вкусомъ, и ароматомъ. Арбузы и дыни такъ дешевы, что продаются не поштучно, какъ у насъ, а возами. Арбузы большею частію употребляются какъ пріятное питье, и рѣдкій туземецъ не употребитъ въ лѣтніе жары двухъ, трехъ арбузовъ. Въ садахъ Ферганы и Зеравшанскаго округа произрастаетъ въ обиліи *хлопокъ,* дающій богатый матеріалъ русскимъ бумагопрядильнымъ и ткацкимъ фабрикамъ; въ нихъ же разводится *и шелковица,* лелѣющая цѣлые сонмы *шелкопрядовъ,* или *шелковичныхъ червей,* дающихъ шелкъ-сырецъ, идущій преимущественно на наши московскія шелковыя фабрики. Кромѣ того во всѣхъ этихъ мѣстностяхъ воздѣлываются и даже дико ростутъ: *ленъ, цыцварное сѣмя, марена, солодковый корень* и *ревень,* но послѣдній, въ своихъ цѣлебныхъ свойствамъ, много уступаетъ ревеню китайскому.

Ревень (Rhea).

Охота на птицъ и звѣрей не составляетъ прямой цѣли, но первую они любятъ исключительно для своей забавы, направленной преимущественно противъ ястребовъ, коршуновъ, кречетовъ и дикихъ соколовъ, за которыми охотятся и которыхъ ловятъ живыми при помощи ручныхъ соколовъ и кречетовъ, однимъ словомъ забавляются старинною, всѣмъ извѣстною, соколиною охотою нашихъ царей и придворныхъ вельможъ XVI и XVII столѣтій. Эта охота бываетъ однакоже и весьма опасна съ кречетами, которые очень злы и, вылетѣвъ нѣсколько разъ изъ рукъ хозяина на добычу, при неудачахъ, бросаются съ остервенѣніемъ на него самого и, забивая его мощными крыльями, стараются выклевать ему глаза, что и случилось нѣсколько лѣтъ тому назадъ съ однимъ молодымъ киргизомъ, которому озлобленный кречетъ выклевалъ уже одинъ глазъ и попортилъ другой, но подоспѣвшіе товарищи успѣли еще спасти его отъ окончательнаго несчастія, убивъ хищника. Въ охотѣ на звѣрей киргизы соединяютъ и свое любимое удовольствіе и средство къ наживѣ, странствуя во время своихъ перекочевокъ и по лощинамъ, и по горнымъ скатамъ, покрытымъ лѣсами, и по другимъ дикимъ мѣстностямъ; здѣсь они убиваютъ много куницъ, песцовъ, хорьковъ, лисицъ, волковъ, рысей и даже тигровъ, забѣгающихъ сюда по временамъ изъ Персіи. Мѣха и шкуры этихъ животныхъ продаютъ на ярмаркахъ.

Въ этомъ почти безлѣсномъ краѣ фабрикъ и мануфактуръ не имѣется именно потому, что нѣтъ двигателя для машинъ, т. е. нѣтъ топлива, да и киргизскія руки не такъ еще искусны, чтобы серьезно приступить къ фабричной промышленности; но тѣмъ не менѣе у нихъ существуетъ не мало самой разнообразной ручной промышности, какъ очистка хлопка отъ грубой и колючей кострики, расческа его, бѣленіе и даже окраска, наконецъ пряденіе и тканье разныхъ бумажныхъ матерій весьма не высокаго достоинства. Но несравненно выше *хлопчатобумажнаго производства* стоятъ *шерстяныя издѣлія,* такъ какъ при огромномъ изобиліи овецъ у киргизовъ наложены цѣлые стогны шерсти. Эту шерсть они умѣютъ отлично промывать, расчесы-

[1]) Бахчи—огороженныя плетнемъ поля или огороды.

вать, прясть, ткать и красить, чѣмъ преимущественно заняты женщины. Кому неизвѣстны превосходные киргизскіе разноцвѣтные войлоки, одѣяла, ковры, мѣшки и мягкія поярковыя шляпы, идущіе въ большемъ количествѣ не только во всю Азію, но и въ Европейскую Россію и за границу. Кромѣ того у нихъ развито *горшечное дѣло*. Простая глиняная посуда—горшки, чашки, блюда, тигли—имѣетъ большой сбытъ. *Кожевенныя издѣлія*, какъ сбруя, уздечки, чепраки, простая обувь также идутъ на азіатскіе рынки. Женщины, кромѣ того, занимаются изготовленіемъ *кумыса* не только изъ лошадинаго, но и изъ коровьяго молока.

НАРОДЫ СИБИРИ И СРЕДНЕ-АЗІАТСКИХЪ ВЛАДѢНІЙ РОССІИ.

Народонаселеніе Сибири состоитъ изъ первобытныхъ ея обитателей монгольскаго происхожденія, извѣстныхъ подъ однимъ общимъ именемъ *инородцевъ*, и *русскихъ*, покорителей Сибири. Первыми нашими поселенцами были тамъ казаки, пришедшіе вмѣстѣ съ Ермакомъ Тимоѳеевымъ въ Искеръ, столицу хана Кучума, еще при царѣ Иванѣ Васильевичѣ Грозномъ, затѣмъ посланные туда чиновники и войска для управленія краемъ, далѣе ссыльные и наконецъ добровольные поселенцы.

Сибирь представляетъ самое пестрое разнообразіе въ своемъ инородческомъ населеніи. Весь сѣверъ ея отъ Уральскаго хребта, т. е. отъ безлѣсныхъ и покрытыхъ тундрами полярныхъ пространствъ, приблизительно до береговъ Хатанги (110°), занятъ *самоѣдами*.

Этому народу монгольскаго происхожденія съ его общими отличительными чертами наружности свойственны узкіе, прорѣзные глаза, одутловатость буро-бронзоваго лица и рѣзко выдающіяся скулы.

Ловля звѣрей и рыбъ, рубка деревъ и дровъ и выдалбливаніе челноковъ изъ стволовъ кедровъ, а равно приготовленіе вѣниковъ и метелъ составляютъ ихъ постоянное и почти исключительное занятіе. Главное же ихъ благосостояніе, какъ и европейскихъ самоѣдовъ, составляетъ оленеводство. Чѣмъ болѣе стадъ этихъ кроткихъ и покорныхъ человѣку животныхъ, тѣмъ выше благосостояніе самоѣда. Но не одинъ далекій сѣверъ Сибири занятъ самоѣдами: различныя вѣтви ихъ спускаются, по направленію Оби, узкой полосой и къ южнымъ мѣстностямъ Сибири до 48 параллели и даже значительно распространены въ верховьяхъ Енисея, т. е. въ южной части Енисейской губерніи, гдѣ они извѣстны подъ различными названіями: *сойотовъ, койбаловъ, матовъ, кайманашей* и др. Простодушіе составляетъ отличительную черту самоѣдовъ. Живутъ они въ особыхъ деревняхъ или самоѣдскихъ селеніяхъ, носящихъ названіе *чумовъ*. Самоѣдскія жилища имѣютъ пирамидальный видъ; ихъ нельзя назвать даже бѣдными хижинами, это просто соединеніе концами 4 или 5 шестовъ, связанныхъ вверху и обтянутыхъ по сторонамъ звѣриными шкурами. Посреди этого жилища всегда бываетъ изъ камней или кирпичей очагъ, дымъ отъ котораго проходитъ въ продѣланное вверху отверстіе. У этого дымнаго очага располагаются грѣться неряшливые самоѣды, одѣтые въ вѣчную, неснимаемую малицу, т. е. цѣльную шубу съ рукавами, панталонами и шапкою, въ которыхъ отправляются иногда въ далекій путь на своихъ нартахъ (родъ саней), запряженныхъ оленями[1]).

Сосѣдями самоѣдовъ, въ сѣверо-восточной Сибири, по нижнему теченію рѣкъ Лены, Анабары и Оленека, являются *якуты*, народъ турецко-татарскаго племени, почему и называются также турко-якутами.

[1]) Рисунки самоѣдскихъ типовъ находятся на страницѣ 56, а ихъ чума и нарты на страницѣ 44.

Въ наружномъ видѣ они немного отличаются отъ другихъ сибирскихъ инородцевъ, рѣзко впрочемъ выдѣляясь отъ всѣхъ своимъ весьма ма-

Якутъ.

Якутка.

лымъ ростомъ и плотнымъ, коренастымъ сложеніемъ. Въ умственномъ отношеніи, напротивъ, якуты стоятъ много выше другихъ инородцевъ.



Ѣзда на собакахъ.

При природной понятливости многіе изъ якутовъ умѣютъ хорошо читать и писать, знаютъ русскій языкъ и бѣгло говорятъ на немъ, очень трудолюбивы, и по-

чти нѣтъ якута, который не занимался бы какимъ либо ремесломъ. Такимъ образомъ между ними легко найти и хорошихъ кузнецовъ, и плотниковъ, и столяровъ, и слесарей, и маляровъ, и кожевниковъ, и проводниковъ по снѣжнымъ и безлюднымъ пустынямъ. Особенно же они отличаются своими издѣліями изъ рѣзной моржовой и мамонтовой кости[1]). Русскіе жители Якутской области охотно берутъ себѣ въ прислугу якутовъ и якутокъ; первые служатъ кучерами, дворниками, а вторыя принимаютъ на себя обязанности прачекъ, швей, нянекъ и кухарокъ. Какъ у самоѣдовъ высшее ихъ благосостояніе составляютъ *олени*, такъ у якутовъ *лошади* и *собаки*. Лошади ихъ, хотя не велики, но плотны, очень сильны и выносливы къ трескучимъ морозамъ сибирскаго сѣвера, чѣмъ и пріобрѣли большую извѣстность. Собаки также очень сильны и быстры на бѣгу; онѣ часто употребляются для ѣзды, будучи запрягаемы въ сани гуськомъ по 3, по 4, а иногда и по 6, одна за другою, такъ какъ узкія зимнія тропинки въ сугробахъ снѣга не дозволяютъ запрягать ихъ попарно. Рѣдко разбросанныя селенія якутовъ, состоящія въ лѣтнее время изъ конусообразныхъ палатокъ, называемыхъ урусами, а зимою изъ небольшихъ бревенчатыхъ избъ, отличаются всегда неизбѣжнымъ *чувалом*ъ, т. е. дымнымъ очагомъ, распространяющимъ обильную копоть и дымъ на всю избу. Странно то, что якуты, будучи весьма искусными печниками, избѣгаютъ печей, сохраняя общую инородческую страсть къ дымящимъ чуваламъ. Но, говоря многое въ похвалу якутамъ относительно ихъ умственнаго развитія, нельзя того же сказать въ отношеніи нравственномъ. Они хитры, коварны, плутоваты, злы и мстительны. Обмануть русскаго или даже и своего собрата составляетъ для нихъ не только удовольствіе и выгодное дѣло, но даже поступокъ честный, которымъ гордятся, какъ достойнымъ дѣломъ. Между якутами довольно христіанъ, но большею частію номинальныхъ; язычество далеко еще не искоренилось между ними.

Идолъ якутскаго божества Кухти.

На далекомъ сѣверо-востокѣ Сибири, по теченіямъ рѣкъ Яны, Индигирки, Колымы и Омекона, живутъ *юкагиры* съ *чуванцами*, а еще далѣе къ крайнему востоку, по направленію къ Берингову морю, въ бассейнѣ рѣки Анадыри, въ Чукотской землѣ, обитаютъ *чукчи* и *коряки*, на самомъ же отдаленномъ полуостровѣ Камчаткѣ — камчадалы.

Весьма малочисленные юкагиры находятся въ полудикомъ, почти первобытномъ состояніи, питаются рыбой, легко ловимой ими въ тѣхъ пустынныхъ мѣстностяхъ, а также мясомъ дикихъ оленей, которымъ кормятъ себя и своихъ многочисленныхъ собакъ. Юкагиры и ведущіе одинаковую съ ними жизнь чуванцы ловятъ обыкновенно *дикихъ оленей* во время ихъ переходовъ изъ лѣсовъ въ тундры лѣтнимъ временемъ и обратно изъ тундръ въ лѣса — зимою, когда эти животныя цѣлыми стадами переплываютъ мѣстныя рѣки и по преимуществу Большой и Малый Анюй. Стерегущіе юкагиры, едва замѣтятъ появленіе животныхъ на водахъ рѣкъ, тотчасъ же въ лодкахъ бросаются на нихъ и убиваютъ во множествѣ, не пропуская на этой охотѣ даже и одной лишней минуты, чтобы испуганные олени не успѣли скрыться или принять другого, вовсе неожиданнаго направленія; иначе, лишась благопріятнаго момента, юкагиръ легко можетъ остаться безъ запасовъ пищи на цѣлый годъ и ог-

[1]) Мамонтову кость якуты добываютъ въ льдахъ полярныхъ тундръ въ часто находимыхъ тамъ остовахъ допотопныхъ мамонтовъ. Эту кость, обдѣланную и необдѣланную, они дорого продаютъ и тѣмъ пріобрѣтаютъ себѣ средства для покупки разныхъ предметовъ прихоти.

раничиваться поневолѣ сухою рыбою и настрѣлянными птицами. Чтобы не испортилось мясо убитыхъ оленей, они оставляютъ мертвыхъ животныхъ привязанными въ холодной водѣ мѣстныхъ рѣкъ, затѣмъ постепенно сушатъ ихъ мясо, вялятъ и морозятъ, а кто побогаче, то солятъ и коптятъ. Единственное лакомство туземцевъ составляютъ неприхотливаго вкуса полярныя ягоды, каковы: брусника, клюква, морошка и пр., собираніе которыхъ возложено исключительно на женщинъ.

Коряки, бѣдный и апатичный къ своимъ собственнымъ нуждамъ народецъ, очень похожи образомъ жизни на своихъ сосѣдей юкагировъ. Живя въ пустынной и самой негостепріимной мѣстности, подъ самыми холодными сѣверо-восточными вѣтрами, коряки устраиваютъ себѣ свои землянки насколько возможно прочнѣе и теплѣе, обмазывая ихъ каждый годъ, пока еще не наступили морозы, глиною и затыкая каждую щелочку мхомъ, а съ наступленіемъ морозовъ обливая водою, которая образуетъ вокругъ жилища сплошную ледяную массу, не пропускающую вѣтра и, кромѣ того засыпая цѣлыми сугробами снѣга, который является для бѣднаго жилища настоящею бѣлою шубою. Кромѣ того, съ холодной, навѣтренной стороны они насыпаютъ высокій земляной валъ. Отличительную черту такого жилища составляетъ все тотъ же дымный очагъ, какъ и у другихъ инородцевъ Сибири. Рѣдкая хижина обла-

Оленья корячка.

Оленій корякъ.

даетъ отверстіемъ со стекломъ или слюдою; это уже признакъ нѣкоторой зажиточности, обыкновенно же, вмѣсто стеколъ, вставляется нарочно приготовляемая коряками плоская льдина, чрезъ которую пробиваются слабые лучи свѣта и, хотя она отъ внутренней теплоты обтаиваетъ, за то снаружи, поливаемая водою, намерзаетъ вновь и утолщается.

Ближайшіе сосѣди коряковъ чукчи, народъ также весьма бѣдный, освобожденный правительствомъ отъ всякихъ, даже самыхъ ничтожныхъ податей. Они обитаютъ въ такихъ же пустынныхъ и негостепріимныхъ мѣстностяхъ, но, не взирая на всѣ неблагопріятныя условія жизни среди мертвой природы, обнаруживаютъ полную противуположность въ характерѣ съ своими апатичными и тупыми сосѣдями, подходя скорѣе къ смѣлымъ и предпріимчивымъ якутамъ. Безстрашно отправляются они на своихъ утлыхъ, сдѣланныхъ изъ кожи, ладьяхъ въ Америку къ алеутамъ, колошамъ, квихпахамъ, колчанамъ, инкалыхамъ или на Курильскіе острова и на Сахалинъ къ аинамъ (курильцамъ), переплываютъ обширное Берингово море, презирая опасности. Тамъ вымѣниваютъ моржовую *кость* и *клыки* на табакъ, который страстно любятъ, на треску и тресковый жиръ, даже иногда на чай, разныя дешевыя бумажныя ткани и т. п. Пріобрѣтенный за моремъ товаръ везутъ съ тою же неустрашимостью и на тѣхъ же челнахъ домой, гдѣ потомъ появляются на мѣстныхъ ярмаркахъ настоящими купцами, продавая съ барышемъ, но не вдаваясь въ обманъ, а

скорѣе обвѣсивъ или обсчитавъ простоватыхъ покупателей, не исключая и русскихъ и своихъ же чукчей. У нихъ распространено многоженство и, невзирая на то, что многіе крещены, вѣруютъ въ Христа лишь номинально, оставаясь въ душѣ тѣми

Оленій чукчъ.

Оленья чукчанка.

же язычниками и отличаясь грубостію понятій. Они промѣниваютъ другъ у друга женъ съ полнымъ безсердечіемъ, убиваютъ своихъ дѣтей и увозятъ престарѣлыхъ, больныхъ и слабыхъ родителей замерзать въ тундру, чтобы тѣмъ отдѣлаться отъ нихъ.

Камчадалы, жители далекой Камчатки, сходные съ якутами по смѣтливости, смышлености и предпріимчивости, вовсе не похожи на нихъ по ихъ дурнымъ качествамъ. Камчадалъ добродушенъ, гостепріименъ, ласковъ, остроуменъ, шутливъ и любезенъ въ обращеніи, даже искренно отказался отъ язычества и своихъ шамановъ, трудолюбивъ и бережливъ, но большой любитель табаку и особенно водки, съ которыми познакомили его русскіе. Самое дорогое для камчадала животное есть *собака,* замѣняющая въ ѣздѣ лошадь и сохранившая за собою по оставшимся еще языческимъ повѣрьямъ права на священное уваженіе. По странной игрѣ природы женщины имѣютъ свѣтлый цвѣтъ лица, въ противуположность темнобурому оттѣнку кожи у мужчинъ; поэтому, видя себя нѣсколько похожими на русскихъ, онѣ сдѣлались очень кокетливы и стараются всѣми способами улучшить бѣлизну разными притираньями.

Камчадалъ.

При всемъ изобиліи лѣсовъ и пастбищъ, камчадалы, избалованные русскими, почти не занимаются ни земледѣліемъ, ни лѣсными промыслами, а болѣе всего вниманіе ихъ обращено на *рыбную ловлю,* отъ которой и питаются, на ловлю *лѣсной дичи* и *пушныхъ звѣрей,* особенно же драгоцѣннаго *бобра,* который впрочемъ теперь почти вывелся въ тѣхъ мѣстностяхъ, бывъ въ громадномъ употребленіи и превосходя достоинствами своего мягкаго и сребристаго мѣха американскаго (канадскаго) бобра. Охота за пушнымъ звѣремъ даетъ имъ средства пріі-

обрѣтать въ Америкѣ предметы прихоти, каковы: табакъ, водка, чай, сушеные плоды и кофе. Изъ плотной кожуры крупной рыбы камчадалы любятъ дѣлать себѣ платье, какъ куртки и штаны, и даже считаютъ большимъ щегольствомъ, если подобное одѣяніе, покрытое чешуей, блеститъ на солнцѣ серебристымъ блескомъ. Голову они также покрываютъ себѣ рыбьимъ пузыремъ, сшитымъ на подобіе колпака или шапки.

Переходя къ слѣдующей, хотя и сѣверной же полосѣ Сибири, но все-таки лежащей южнѣе полосы полярныхъ народовъ, о которыхъ только было говорено, начнемъ также съ запада отъ Уральскаго хребта, по восточной сторонѣ котораго, ближе другихъ, живутъ такъ называемые уральскіе народы или чудь, изъ которыхъ болѣе другихъ извѣстны вогулы, ведущіе мирную осѣдлую жизнь и подходящіе по образу ея къ уральскимъ же народамъ европейской стороны хребта. За ними, далѣе къ востоку, слѣдуютъ остяки, раздѣляющіеся по мѣстности на березовскихъ, обскихъ и енисейскихъ.

Обдорская остячка.

Обдорскій остякъ.

Остяки отличаются высокимъ ростомъ, но слабымъ тѣлосложеніемъ и малосиліемъ. Цвѣтъ кожи темный при самыхъ черныхъ волосахъ. Они, какъ большинство полудикихъ народовъ, живутъ болѣе обычаями, переходящими изъ рода въ родъ, довѣрчивы другъ къ другу до такой степени, что даже не находятъ нужнымъ заводиться замками, чтобы оберегать отъ похищенія свое имущество, которое оставляютъ иногда даже вовсе безъ всякаго призора и которое всетаки остается цѣлымъ. Жизнь между собою ведутъ чисто братскую въ полномъ согласіи и помогая другъ другу въ нуждѣ, горѣ или болѣзняхъ, а потому между ними почти не существуетъ ни семейныхъ распрь, ни ссоръ изъ за денежныхъ разсчетовъ или наслѣдства. Главныя занятія ихъ состоятъ въ рыболовствѣ и въ заготовленіи запасовъ сушеной, вяленой, соленой или замороженной рыбы. Здѣсь кстати будетъ замѣтить, что одну изъ важнѣйшихъ отраслей рыбной ловли составляютъ обскіе крупные и тяжеловѣсные *ерши*, о которыхъ мы, судя по нашимъ мелкимъ экземплярамъ, не могли бы составить и приблизительнаго понятія, такъ какъ вѣсъ одной рыбы нерѣдко превышаетъ 2 ф. Кромѣ рыбъ они продаютъ за табакъ и за хлѣбъ русскимъ скупщикамъ и перья, и птичій пухъ, и ткани изъ грубыхъ волоконъ. Всѣ сдѣлки остяковъ производятся на излюбленной ими ярмаркѣ въ селеніи Обдорскѣ. Женщина у остяковъ почитается существомъ нечистымъ, ее продаютъ какъ домашній скотъ, она не имѣетъ даже никакого имени, никогда и ничего не наслѣдуетъ, а напротивъ, сама переходитъ въ наслѣдіе

но такія нелѣпыя и грубыя понятія всетаки не лишаютъ жену любви своего мужа, мать любви сыновей или дочь любви отца и братьевъ. Остяки почти не употребляютъ лошадей для ѣзды, какъ бы ни былъ далекъ предпринимаемый путь. Лошадь

Ѣзда на оленяхъ.

всегда и вездѣ замѣняютъ олени, легко и быстро несущіеся по глубокимъ сугробамъ снѣга.

Собачій тунгусъ.

Лошадиный тунгусъ (бираръ).

Къ востоку отъ енисейскихъ остяковъ, т. е. отъ береговъ Енисея до Охотскаго моря и отъ границъ Небесной Имперіи почти до сѣ-

верныхъ тундръ, тянутся обширныя пространства, населенныя тунгусами, народомъ монгольскаго же происхожденія и болѣе другихъ родственнымъ съ манчжурами.

На подобіе краснокожихъ индійцевъ Америки наши тунгусы присваиваютъ себѣ различныя наименованія или клички, какъ то: тунгусовъ лѣсныхъ, оленьихъ, собачьихъ, рыбьихъ, лошадиныхъ, медвѣжьихъ и др. Эти оригинальныя прозвища означаютъ ихъ занятія, напр., ѣзду на собакахъ, охоту на медвѣдей, ловлю рыбы, уходъ за оленями и лошадьми, рубку лѣсныхъ матеріаловъ и пр. Весьма многіе изъ тунгусовъ, и особенно бирары или лошадиные, носятъ на затылкѣ небольшую заплетенную косу, но природную, а не подвязную и не длинную, какъ калмыки или китайцы; иные изъ нихъ даже татуируются. Тунгусы очень ловки, изворотливы, живы, всегда услужливы, беззаботны и веселы. Единственное облачко заво-

Тунгусъ на лыжахъ.

лакиваетъ иногда его веселую жизнь,—это обѣднѣніе, приковывающее его волею-неволею къ одной мѣстности, т. е. заставляющее вести осѣдлую жизнь, напр., еслибы онъ попалъ, хотя бы и на весьма хорошее мѣсто, къ русскому. При такихъ условіяхъ онъ долженъ служить ему, оставаясь съ нимъ на одномъ мѣстѣ, тогда какъ самая завѣтная и свѣтлая мечта тунгуса заключается именно въ кочевой и даже, скорѣе, бродячей жизни. Сколотивъ наскоро свой легкій шалашъ, онъ уже чрезъ нѣсколько дней оставитъ избранное мѣсто и переселяется въ другое, куда быстро несется на лыжахъ по глубокимъ сугробамъ снѣга, чтобы изъ него опять перейти въ третье, четвертое, пятое. Если нѣтъ этой перекочевки, нѣтъ, значитъ, и радостей у тунгуса. Котелъ, ножъ, ложка, соль всегда при себѣ; на первомъ пристанищѣ разводится огонь, варится наскоро пища и затѣмъ сытая братія съ дѣтскимъ веселіемъ предается пляскамъ по травѣ и чрезъ огонь. Платье тунгусовъ дѣлается обыкновенно изъ замши и обшивается по вороту и краямъ разноцвѣтными полосками кожи или сукна, а у женщинъ—большею частію бусами. Въ косу, какъ мужчины, такъ и женщины непремѣнно вплетаютъ яркаго цвѣта ленту и преимущественно красную или розовую, мужчины—узенькую, а женщины—широкую съ прибавленіемъ бусъ и пуговицъ. Между бродячими тунгусами бродятъ также въ замшевыхъ и въ высшей степени пестрыхъ одѣяніяхъ съ колокольчиками, бубнами и разными побрякушками ихъ шаманы, пляшущіе и вертящіеся до изступленія и обморока при непрестанномъ стукѣ бубновъ и раздирающей музыкѣ какихъ то первобытныхъ свирѣлей. Эти шаманы предсказываютъ будущее, вѣщаютъ волю боговъ и безпощадно обираютъ слѣпо вѣрующихъ.

Переходя къ средней и южной полосѣ Сибири и средне-азіатскихъ владѣній, начнемъ также съ запада и именно съ башкировъ, барабинцевъ и киргизовъ, подраздѣляющихся на киргизъ-кайсаковъ и черныхъ или дикокаменныхъ (бурутовъ). Башкиры и киргизы, хотя по своему коренному и первоначальному происхожденію принадлежатъ къ племени индо-германскому, но по наружности, цвѣту лица, образу жизни и обычаямъ до того уже сблизились съ племенемъ монгольскимъ, что составляютъ между тою и другою расою переходное звено.

Сибирскіе шаманы.

Чистѣйшею между киргизами расою почитаются кипчаки, говорящіе самымъ чистымъ нарѣчіемъ. Точно также и турки, по правильному и красивому очертанію лица, по стройному сложенію, причисляются къ индо-германскому племени, однако мѣстность, въ которой застала ихъ исторія за нѣсколько вѣковъ, и именно страны къ сѣверу и сѣверо-западу отъ Китая, тѣсно связала ихъ съ татарами, а потому они, какъ особый, самостоятельный народъ, являются также переходнымъ звеномъ отъ племени индо-германскаго къ монгольскому. Таковы и туркмены въ Сыръ-Дарьинской области, и киргизы, и башкиры въ областяхъ Уральской, Тургайской, Акмо-

линской, Семипалатинской и въ южныхъ частяхъ губерній Тобольской и Томской, между Иртышемъ и Обью, таковы же и туркменскіе народцы іомуды и каракал-

Киргизянка „*бѣлая кость*“.

Киргизъ „*бѣлая кость*“.

паки Закаспійскаго края, названные такъ по чернымъ своимъ шапкамъ или колпакамъ изъ черныхъ барашковъ.

Киргизъ „*бѣлая кость*“.

Киргизъ „*черная кость*“.

Киргизъ-кайсаки считаютъ себя по второй половинѣ своего наименованія казаками, по первой же «кргызъ», что означаетъ 40 дѣвушекъ, объясняютъ свое

древнее происхожденіе отъ сорока дѣвушекъ. Они очень апатичны и лѣнивы, такъ что киргизскія женщины воспѣваютъ въ своихъ національныхъ пѣсняхъ лѣность мужчинъ и свое трудолюбіе. Послѣ трудовъ киргизянки очень любятъ наряды, причемъ обнаруживаютъ весьма много кокетства. Киргизскіе аристократы, т. е. ихъ старшины, называютъ себя «людьми бѣлокостными», простолюдиновъ же «чернокостными». У нихъ въ большомъ почетѣ «баранта», называемая у туркменъ «аламаномъ», т. е. нѣчто въ родѣ военной экспедиціи съ тайною цѣлію заграбить и увести чужихъ лошадей. Апатичность киргиза ясно видна даже въ дѣлѣ религіи, такъ что, будучи хотя и номинальнымъ магометаниномъ, онъ не чуждается и шамановъ и даже безцеремонно отвѣчаетъ, что не знаетъ и самъ къ какой религіи принадлежитъ.

Всѣхъ киргизовъ вообще насчитываютъ до 3.000,000. Сами себя они называютъ *«пескомъ морскихъ береговъ»*, который въ безчисленномъ множествѣ разносится вѣтрами на большое разстояніе. Киргизы и башкиры, какъ жители обширныхъ травянистыхъ степей, богаты стадами лошадей, коровъ, козъ и барановъ, а потому главнымъ источникомъ ихъ благосостоянія служатъ продукты степного хозяйства. Мужчины наблюдаютъ за многочисленными табунами лошадей и за стадами крупнаго и мелкаго рогатаго скота, за посѣвами и сѣнокосами на поляхъ, а женщины собираютъ молочные скопы, дѣлаютъ сыры, масло, изготовляютъ кумысъ, прядутъ, ткутъ, катаютъ войлоки и вяжутъ. Большинство киргизовъ остаются магометанами, но есть не мало и христіанъ. Между жителями Сибири находится много *татаръ* и особенно въ губерніяхъ Томской и Енисейской.

Здѣсь необходимо сказать нѣсколько словъ объ обитателяхъ центральныхъ пространствъ между Аральскимъ моремъ и рѣками Сыръ-Дарьею и Аму-Дарьею, т. е. о *хивинцахъ, бухарцахъ* и *коканцахъ*. Всѣ они представляютъ собою чистѣйшую вѣтвь иранскаго племени, называемаго иначе индо-германскимъ или кавказскимъ, не взирая на обычаи, на образъ жизни и даже на халаты и шапки, свойственные болѣе монгольскому племени. Къ югу отъ Аральскаго моря, т. е. во владѣніяхъ, отторгнутыхъ Россіею отъ ханства Хивинскаго, и именно въ Аму-Дарьинскомъ отдѣлѣ, живутъ *таджики*, соплеменники нынѣшнихъ персовъ и, какъ сами увѣряютъ, они потомки древнихъ парсовъ. Восточнѣе, въ предѣлахъ владѣній, перешедшихъ къ Россіи отъ ханствъ Бухарскаго и Коканскаго, живутъ *сарты*.

Какъ тѣ, такъ и другіе находятся въ постоянныхъ пререканіяхъ между собою за чистоту и древность своего происхожденія. Относительно иранской чистокровности и таджики, и сарты одинаково правы, но что касается древности, то перевѣсъ остается за сартами, коренными жителями этого края, тогда какъ таджики составились изъ персидскихъ плѣнныхъ, попадавшихся въ разныя времена и приводившихся въ Хиву, гдѣ и поступали, по обычаямъ востока, въ рабство, а слѣдовательно утрачивали и всякое право передать своимъ потомкамъ древнюю знатность рода, смѣшиваясь съ хивинцами. Такимъ образомъ нынѣшніе таджики являются не болѣе, какъ потомками плѣнныхъ рабовъ-персіянъ. Еще не далѣе какъ въ 1874 году такіе плѣнные были освобождены Россіею послѣ взятія Хивы и отпущены въ свое отечество. По этой причинѣ таджики и сарты находятся въ постоянной враждѣ, которая принимаетъ еще болѣе острый характеръ, потому что таджики, будучи *шіитами*, презираются сартами, ревностными *суннитами* и, наоборотъ, сартъ, въ глазахъ таджика, такой же ненавистный богоотступникъ и еретикъ. Религіозныя дѣла сартовъ не предоставлены ихъ собственной волѣ и убѣжденію, а ревизуются обязательно разными духовными цензорами или инспекторами, называемыми рапсами, ради правильности и чистоты выполненія разныхъ обрядовъ. Кромѣ того мальчики, уже въ самомъ юномъ возрастѣ, ходятъ въ медрессэ, т. е. въ школы, къ дервишамъ и имамамъ, чтобы, научаясь чтенію и письму, болѣе всего знакомиться съ догматами религіи. Дѣвочки также не оставлены въ этомъ отношеніи попеченіемъ и обыкновенно учатся у женъ имамовъ и муллъ. Какъ мужчины, такъ и женщины ходятъ въ шелковыхъ или бумажныхъ *чепанахъ*, т. е. халатахъ, по своимъ средствамъ. Женщины, хотя и магометанки, но ходятъ всегда съ открытымъ лицомъ.

У таджиковъ, не взирая на распространенный у нихъ исламъ, сохранились нѣкоторыя черты изъ древней религіи парсовъ. Такъ, огонь и по сіе время считается у нихъ святынею. Гаспть его нельзя нечистымъ дыханіемъ рта, а необходимо или

заливать водою или, по крайней мѣрѣ, махать на него вѣеромъ, платкомъ или даже руками, пока не погаснетъ. Для больныхъ разводятъ костеръ, и они должны три раза перескочить пылающее пламя или три раза обойти вокругъ него, если же очень слабы, то хотя троекратно взглянуть на огонь, чтобы достигнуть исцѣленія. Садясь обѣдать они бросаютъ на пылающій очагъ кусочки кушанья въ честь священной стихіи. Капли отъ питья также льются на огонь.

Что бы ни говорила этнографія въ пользу сартовъ, всетаки таджики, какъ болѣе цивилизованные и зажиточные, пользуются явнымъ первенствомъ. Туземный этикетъ и вѣжливость рѣшили дѣло такъ: «если къ тебѣ приходитъ гость и ѣстъ твой хлѣбъ, то называй его таджикомъ, а когда уже онъ уйдетъ и будетъ дома, то можешь называть и сартомъ».

Изъ этого не трудно уразумѣть, кто по туземнымъ понятіямъ стоитъ выше. Слово «сартъ» надо скорѣе понимать въ значеніи званія или класса, или рода заня-

Идолъ Керли-Хана.

тій, чѣмъ въ значеніи народности и родословія. Киргизы называютъ сартовъ «*сарыитъ*», т. е. желтыми собаками за то, что они своими торговыми спекуляціями очень похожи на евреевъ съ ихъ гешефтами.

Калмыки, раздѣляющіеся на *дюрбетовъ*, *торготовъ* и *олотовъ*, сгруппировавшіеся по преимуществу вокругъ озера Зайсана, въ Семипалатинской области, по склонамъ Алтая и Тарбагатая, мало представляютъ различія въ образѣ жизни и нравахъ отъ описанныхъ уже нами инородцевъ, но значительно отличаются отъ нихъ своею религіею, хотя и языческо-буддійскою, но чуждою грубаго шаманства и всетаки не лишенною нѣкоторыхъ оригинальностей и странностей.

Первенствующее, но злобное божество ихъ Керли-ханъ только и занято однимъ истязаніемъ людей, а потому и изображается какимъ то синевато-сѣрымъ страшилищемъ съ большими рогами, выпученными глазами и съ ожерельемъ изъ человѣческихъ череповъ. **Очюрбани,** божество калмыковъ во второй степени почитанія. Идолъ этого бога изображенъ одѣтымъ въ клочекъ какой-то матеріи, съ выпученными глазами и разинутымъ ртомъ, изъ котораго видны клыкообразные, острые зубы; туловище идола скорченное, съ закинутою назадъ головою. Верховные боги избрали **Очюрбани** для войны противъ злыхъ духовъ, плѣнившихъ я связавшихъ солнце и мѣсяцъ. Онъ побѣдилъ этихъ духовъ и отрубилъ имъ головы, а изъ ихъ украшеній сдѣлалъ себѣ серьги, ожеревье и поясъ, на который нанизаны черепы. Очюрбани пользуется большимъ почетомъ и считается исцѣлителемъ болѣзней. У деревяннаго идола выдолбленъ прямой каналъ, идущій отъ рта вертикально внизъ. Если случится трудно больной, то родственники сажаютъ изображеніе Очюрбани прямо на больного, а въ ротъ идола кладутъ лѣкарство, въ видѣ шарика или пилюли, которое немедленно проскакиваетъ по круглой трубѣ въ ротъ больного. Почитаніе калмыками Керли-Хана и Очюрбани принадлежитъ болѣе отдаленному времени; нынѣ же, съ постепеннымъ очищеніемъ понятій, оно сильно ослабѣло, даже исчезло, такъ что во многихъ калмыцкихъ семействахъ забыли о существованіи этихъ боговъ и даже ничего о нихъ не знаютъ. Калмыки, большею частью, ограничиваются маленькими семейными божками, носящими названіе бурхановъ и дѣлаемыми изъ дерева, изъ глины, даже изъ тѣста. Калмычки часто пекутъ свѣжихъ боговъ вмѣстѣ съ пирогами и разными лепешками.



Идолы Очюрбани.

Калмыки очень набожны, но въ то же время до крайности лѣнивы, чтобы строго исполнять свои религіозные обряды, требующіе обязательно, чтобы каждый благочестивый человѣкъ прочитывалъ ежедневно цѣлыя сотни молитвъ и притомъ по нѣсколько разъ, а потому ихъ изобрѣтательная лѣность придумала слѣдующее средство: такъ какъ чтеніе молитвъ поглощало бы много времени и сильно утомляло бы молящагося, то калмыки ухитряются наклеивать мелко написанныя или напечатанныя молитвы на громадный барабанъ, который, быстро оборачиваясь вокругъ своей оси, заставитъ всѣ эти молитвы пробѣжать предъ глазами молящагося въ нѣсколько секундъ, а это означаетъ, что онъ прочиталъ ихъ всѣ, посему калмыкъ охотно вертитъ предъ собою такую молитвенную машинку по сту и болѣе разъ. Такимъ образомъ и молитвы прочитаны множество разъ, и времени употреблено не болѣе 5 минутъ, да и боги искусно обмануты ловко придуманною хитростію. Таковы точно и ихъ родичи, калмыки астраханскихъ степей и губерніи Ставропольской. Тѣ же бурханы, тѣ же молитвенные барабаны, то же многочисленное духовное сословіе, тѣ же пагоды, тѣ же кумирни. Калмыцкій лама считается независимымъ отъ тибетскаго богдо-ламы, и при полной вѣротерпимости Россіи, утверждается въ своемъ санѣ Императоромъ, какъ равно и все духовенство, какъ-то бакши и гелюнги, составляющіе высшій разрядъ, гуцумы—средній и модчи—низшій; послѣдніе соотвѣтствуютъ уже пѣвчимъ и духовнымъ музыкантамъ. Нашимъ же Государемъ утверждаются и нѣкоторые представители калмыцкихъ родовъ въ достоинствахъ князьковъ или султановъ. Большин-

ство калмыковъ не понимаетъ русскаго языка. У нихъ сохранился свой костюмъ: бурка, баранья шапка, длинная привязная коса, заплетенная на затылкѣ на китайскій ладъ. Всѣ калмыцкія лица рѣзко обозначаются приплюснутымъ носомъ, выдающимися скулами, маленькими и узкими глазами, желтоватымъ цвѣтомъ кожи, а это свидѣтельствуетъ о чистотѣ ихъ монгольской крови. Нашъ Государь, утверждающій верховнаго ламу въ его санѣ, тѣмъ самымъ является въ глазахъ калмыковъ самимъ Буддою, ихъ высшимъ божествомъ и основателемъ вѣры. Мѣста калмыцкаго кочевья, или ихъ становища, носятъ названіе улусовъ, состоящихъ изъ множества кибитокъ, т. е. подвижныхъ жилищъ, крытыхъ, на вбитыхъ жердяхъ, рогожами, гдѣ сидятъ калмыки, калмычки и ихъ дѣти, но у богатыхъ эти кибитки покрываются клеенками, цвѣтными войлоками и даже дорогими коврами, а внутри украшаются подушками, мягкими диванами и подобными предметами. Богатые князьки и султаны построили себѣ даже деревянные и каменные дома съ хорошею мебелью и со всею европейскою обстановскою, но кибитка всетаки не перестаетъ соблазнительно манить ихъ подъ свою сѣнь.

Калмыкъ.

Калмычка.

Сойотъ.

По сосѣдству съ калмыками, въ верховьяхъ Біи и Катуни, обитаютъ соплеменные самоѣдамъ телеуты, частію язычники, частію магометане, живущіе извощичьимъ промысломъ, перевозя товары русскихъ купцовъ на мѣст-

ныя ярмарки, преимущественно же изъ Красноярска въ Томскъ и обратно изъ Томска въ Красноярскъ, а также народецъ—сойоты.

Подвигаясь далѣе на востокъ къ Байкалу, мы встрѣчаемся и по той и по другой его сторонѣ съ бурятами или братскими, называющими это озеро *Святымъ моремъ*, такъ какъ вокругъ него и на островѣ Ольхонѣ, почти на половину провалившемся лѣтъ 25 тому назадъ отъ сильнаго землетрясенія въ воды озера, сосредоточены всѣ ихъ буддійскія святыни, какъ-то кумирни, идолы, заговоренныя деревья и т. п.

Бурятъ представляетъ своею наружностію чистѣйшій монгольскій типъ съ бронзовымъ цвѣтомъ лица, узкими глазами, выдавшимися скулами, маленькимъ рос-

Мангунъ.

Нендалецъ.

томъ и рѣдкими волосами съ привязанной длинной косой къ оставленному пучку волосъ на гладко выбритой головѣ. Бурята очень похожи на китайцевъ даже и по своему одѣянію: та же неизбѣжная шапочка съ спускающеюся широкою лентою у женщинъ и кисточками у мужчинъ, тотъ же преобладающій синій цвѣтъ у мужчинъ и лиловый у женщинъ, тѣ же шелковые халаты съ собольею опушкою у богатыхъ и бумажные или изъ грубаго сукна у бѣдныхъ. Бумажная матерія *нанка* въ большомъ употребленіи. Бурята, предъ всѣми народами міра, одарены отъ природы необыкновенно *острымъ зрѣніемъ*, что даетъ имъ возможность видѣть издалека то, что вполнѣ невозможно для другихъ, а потому они охотно избираются на службу для пограничной стражи, и дѣйствительно въ этомъ отношеніи бурята незамѣнимы. Они управляются своими князьками—тайшами—и старшинами—шуленгами, въ дѣлахъ же религіозныхъ многочисленными ламами, проповѣдующими на всѣхъ перекресткахъ: кротость, смиреніе, покорность судьбѣ, любовь къ равному себѣ человѣку, любовь не на пустыхъ словахъ, а въ добрыхъ дѣлахъ, т. е. въ помощи бѣднымъ, больнымъ, престарѣлымъ, облегченіи участи преступниковъ и въ состраданіи къ животнымъ. Бурята Иркутской губерніи гораздо бѣднѣе бурятъ областей Забайкальской и Амурской, такъ какъ послѣднимъ много благопріятствуютъ заработки на золотыхъ пріискахъ, постоянныя сношенія чрезъ Кяхту и китайскій городокъ Маймачинъ съ пограничными китайскими купцами и обильная торговля *омулемъ*, небольшою, но весьма вкусною рыбою, покупаемою во множествѣ сибиряками и ловимою бурятами въ мѣстныхъ рѣкахъ. Поселенія бурятъ не ограничиваются только Иркутскою губер-

ніею и Забайкальемъ, но идутъ и далѣе къ востоку до устьевъ Амура, впрочемъ на этомъ протяженіи они часто перемѣшаны съ другими народцами, каковы: орочоны, манегры, мангуны, гольды, нендальцы, сомаги, юраки, гиляки, чучки и наконецъ аины или курильцы, живущіе по прибрежной полосѣ Японскаго моря, а больше на островѣ Сахалинѣ, и отчасти китайцы и монголы.

Манчжуры, гордящіеся своею національностію, давшею Китаю цѣлую династію императоровъ, которая управляетъ и по сіе время Небесною имперіею, принадлежатъ также къ монгольскому племени, представляя одинъ изъ чистѣйшихъ его типовъ. Наружность, нравы, обычаи, религія, одежда представляютъ большее сходство съ китайскими. Манчжуры подраздѣляются на *знамена*. Каждое знамя имѣетъ свой судъ, свои школы, своихъ жрецовъ, своихъ знаменныхъ мандариновъ. Живя въ Усурійскомъ краѣ и въ области Амурской и состоя подданными Россіи, манчжуры конечно не имѣютъ того высокаго значенія, какъ манчжуры китайскіе, и знамена ихъ не болѣе, какъ номинальныя, не имѣющія соединенныхъ съ ними уваженія и почета, тѣмъ не менѣе и имъ ведется счетъ, доходящій до 8, изъ которыхъ четыре безъ *каймы:* желтое, бѣлое, красное и голубое, а четыре *окаймленныя*. Между манчжурскими обитателями особенно замѣчательны въ предѣлахъ Россіи даурцы амурскіе, близъ рѣкъ Сунгари и Усури.

Юракъ.

Въ заключеніе всего надо сказать нѣсколько словъ о *таранчахъ* и *дунганахъ*, поселенцахъ за-Илійскаго края, родственныхъ китайцамъ и по монгольскому происхожденію, и по нравамъ и по обычаямъ, за исключеніемъ лишь языка, который впрочемъ не бѣденъ и китайскими словами, и религіи, въ которой, съ язычествомъ соединилось и магометанство. Это пришельцы съ китайской территоріи, введенные въ этотъ край своими прежними побѣдителями, манчжурами.

Политическая географія Сибири.

СИБИРЬ раздѣляется на **Западную** и **Восточную**, и на два Генералъ-Губернаторства: Степное и При-амурское. **Западная Сибирь** ограничивается двумя, весьма большими, губерніями — Тобольской и Томской, а **Сибирь Восточная** заключаетъ въ предѣлахъ своихъ губерніи Иркутскую и Енисейскую и область Якутскую. Въ первой административный центръ составляетъ губернскій городъ **Тобольскъ**, а во второй **Иркутскъ.** Въ составъ **Степного Генералъ-Губернаторства** входятъ области: Акмолинская, Семипалатинская и Семирѣчинская[1]) съ общимъ административнымъ центромъ въ городѣ **Омскѣ**, а **При-Амурское Генералъ-Губернаторство** составляется изъ областей: Амурской, Забайкальской, Приморской и острова Сахалина съ такимъ же общимъ административнымъ центромъ въ **Хабаровкѣ.**

А. ЗАПАДНАЯ СИБИРЬ.

LXXX. Тобольская губернія (9 округовъ).

25,021 кв. миль или 1.226,039 кв. вер.	1.283,168 жителей.	Плотность населенія.	51 ч. на кв. милю. 1,04 на кв. версту.

Г. г. ТОБОЛЬСКЪ[2]). Окр. гг. **Березовъ, Ишимъ, Курганъ, Тара, Туринскъ, Тюмень, Сургутъ, Ялуторовскъ.** Зашт. г. Тюкала (Тюкалинскъ). Селеніе Обдорскъ, сел. Серебрянскъ.

Губ. г. Тобольскъ (19,000 ж.), на р. Иртышѣ, противъ впаденія р. Тобола, стоявшій на высокой степени благосостоянія, теперь приходитъ въ упадокъ. Отъ временъ татарскаго господства не сохранилось и слѣдовъ. „Женскій Городъ", существовавшій здѣсь во времена Ермака, былъ совершенно разрушенъ казаками. Не взирая на упадокъ, Тобольскъ съ его церквами, высоко поднимающими свои разрисованные куполы, съ его стариннымъ кремлемъ, все еще принадлежитъ къ самымъ величественнымъ городамъ Сибири. Его *рыбный рынокъ*—одинъ изъ самыхъ богатыхъ, наиболѣе обильно снабжаемыхъ во всемъ свѣтѣ, куда инородческіе рыболовы доставляютъ ежегодно этого товара не менѣе 500,000 пудовъ. Въ городѣ находится памятникъ Ермаку, сдѣ-

[1]) **Обл. Семирѣчинскую,** по ея географическому положенію, а не по административному значенію, весьма справедливо относить къ средне-азіатскимъ владѣніямъ Россіи.

[2]) Тобольскъ, на его нынѣшнемъ мѣстѣ, основанъ какъ бы вторично воеводою Чулковымъ во второй половинѣ XVI столѣтія.

ланный изъ мрамора и поставленный на высокомъ холмѣ на гранитномъ пьедесталѣ съ надписью:

„*Покорителю Сибири Ермаку*“.

Однимъ изъ важнѣйшихъ городовъ губерніи послѣ Тобольска почитается **Тюмень,** на р. Турѣ, основаніе котораго татары приписываютъ Чингисъ-Хану. Городъ Тюмень соединяется съ Екатеринбургомъ же-

Памятникъ Ермаку въ Тобольскѣ.

лѣзною дорогою; онъ стоитъ на соединеніи многочисленныхъ путей, составляя западный конечный пунктъ сибирскаго судоходнаго пути и конечный же, но восточный пунктъ той знаменитой и громадной березовой аллеи, которую Екатерина II повелѣла насадить на всемъ протяженіи отъ Нижняго Новгорода до заводовъ Урала. Тюмень имѣетъ претензію сдѣлаться сибирскимъ Манчестеромъ по своей, ежегодно увеличивающейся *мануфактурной дѣятельности;* продажа ковровъ и другихъ произведеній на ярмаркѣ въ Тюмени простирается

свыше милліона рублей. Тамъ насчитываютъ до 100 разныхъ заводовъ, фабрикъ и мастерскихъ.

Въ устьяхъ Оби находится остяцкое и самоѣдское селеніе **Обдорскъ**, куда собираются на ярмарку инородцы для продажи шкурокъ *пушного звѣря*. Оно состоитъ изъ 60 домишекъ и одной часовни.

LXXXI. Томская губернія (6 округовъ).

15,476 кв. миль или 758,324 кв. вер.	1.134,748 жителей.	Плотность населенія. 74 ч. на кв. милю. 1,52 на кв. версту.

Г. г. ТОМСКЪ. Окруж. гг. **Барнаулъ, Бійскъ, Каинскъ, Кузнецкъ, Маріинскъ.** Зашт. гг. Колывань, Нарымъ. Селеніе Берскъ, станица Бухтарминскъ (Плитняжная).

Губ. г. Томскъ (31,000 ж.) лежитъ при р. Томи, правомъ притокѣ Оби. Это одинъ изъ городовъ Сибири, который по архитектурѣ, богатству магазиновъ, оживленію главныхъ улицъ, наиболѣе подходитъ къ европейскимъ городамъ. Татарскіе торговцы имѣютъ тамъ особый кварталъ. Не говоря уже о второстепенныхъ и начальныхъ училищахъ, въ немъ открывается теперь *Сибирскій университетъ* съ обширнымъ ботаническимъ садомъ.

Томская татарка.

Городъ **Барнаулъ,** на р. Оби, имѣетъ большое значеніе въ краѣ по главному горному управленію и горной школѣ. Онъ принадлежитъ къ числу самыхъ пріятныхъ и веселыхъ городовъ Сибири. Барнаулъ находится въ постоянныхъ сношеніяхъ съ С.-Петербургомъ, такъ какъ чрезъ него идетъ все золото съ алтайскихъ рудниковъ.

Г. **Колывань,** сѣвернѣе Барнаула, при той же рѣкѣ, замѣчателенъ по своей *гранильной фабрикѣ*, на которой шлифуются и гранятся самоцвѣтные камни и кромѣ того приготовляются изящныя издѣлія изъ агата, сердолика, яшмы, порфира, даже гранита, предназначаемыя для украшенія императорскихъ дворцовъ.

Б. СТЕПНОЕ ГЕНЕРАЛЪ-ГУБЕРНАТОРСТВО.

LXXXII. Акмолинская Область (5 округовъ).

9903 кв. миль или 485,247 кв. вер. | 463,347 жителей. | Плотность населенія. } 47 ч. на кв. милю. 0,96 на кв. версту.



Сибирскій университетъ въ Томскѣ.
(Этотъ рисунокъ принадлежитъ къ стр. 235).

ОБЛ. Г. ОМСКЪ. Окр. гг. **Акмоллы** (Акмолинскъ), **Кокчетавъ,** станица Атбасарская (Сары-Суйскій окр.), **Петропавловскъ.** Безъуѣздн. г. Яманъ-Курганъ.

Въ областномъ городѣ **Омскѣ** (до 31,000 ж.), при впаденіи р. Оми въ р. Иртышъ, сосредоточено главное управленіе всѣмъ краемъ. Омскъ

имѣетъ весьма выгодное положеніе на большомъ сибирскомъ трактѣ. Здѣсь находится западно-сибирскій отдѣлъ Географическаго Общества и сибирскій кадетскій корпусъ.



Областной городъ Омскъ.

Акмоллы, или **Акмолинскъ,** при р. Ишимѣ, бывшій до Омска областнымъ городомъ, означаетъ по татарски „Бѣлую Могилу“. Расположеніе города на караванной дорогѣ сдѣлало его рынкомъ для киргизъ-кайсацкихъ кочующихъ племенъ.

Петропавловскъ, на р. Ишимѣ, имѣетъ важное значеніе по находящейся въ немъ таможнѣ и по торговлѣ съ кочующими киргизами. Положеніе города самое живописное, благодаря скаламъ, на которыхъ лежатъ развалины старинной крѣпости, на высотѣ 14 саженъ.

LXXXIII. Семипалатинская Область (4 округа и 1 приставство).

8856 кв. миль или 433,944 кв. вер.	538,385 жителей.	Плотность населенія. } 60 ч. на кв. милю. 1,23 на кв. версту.

ОБЛ. Г. СЕМИПАЛАТИНСКЪ. Окр. гг. **Каркаралинскъ** (Каркараллы), **Павлодаръ, Усть-Каменогорскъ.** Зашт. г. Баянъ-Аулъ и безуѣздн. г. Кокбектинскъ (Кокбекты). Постъ Зайсанскій.

Областной городъ **Семипалатинскъ** (до 18,000 ж.) лежитъ на правомъ, возвышенномъ берегу Иртыша. Наименованіе его обязано про-



Областной городъ Семипалатинскъ.

исхожденіемъ своимъ семи ничтожнымъ калмыцкимъ хижинамъ, высокопарно названнымъ ими „Семью Палатами“, или дворцами, въ которыхъ находились ихъ капища съ уродливыми идолами изъ фигуръ мед-

вѣдей и человѣческихъ. Здѣсь находится мѣновой дворъ для торговли съ китайцами, есть и таможня.

Прочіе города области весьма мало замѣчательны.

LXXXIV. Семирѣчинская Область (5 округовъ).

7304 кв. миль или 357,896 кв. вер.	685,945 жителей.	Плотность населенія.	94 ч. на кв. милю. 1,92 на кв. версту.

ОБЛ. Г. ВѢРНЫЙ (Алматы). Окр. гг. **Караколъ**, (Иссыкъ-Кульскій окр.), **Копалъ, Сергіополь, Токмакъ. М.** Пишпекъ, станица Лепсинскъ.

Земли, лежащія къ югу отъ озера Балхашъ и по направленію хребта Александровскаго, съ большимъ озеромъ Иссыкъ-куль въ своей срединѣ, носятъ названіе области **Семирѣчинской,** по семи рѣкамъ [1]), текущимъ съ юго-востока въ озеро Балхашъ. Здѣсь, какъ говорятъ китайскіе историки, было нѣкогда царство „Черный Китай".

Городъ **Вѣрный** (Алматы) есть главный городъ области (около 18,000 ж.). По внѣшнему виду это чистенькій и правильный новый городъ съ деревянными и кирпичными маленькими домами съ русскими вывѣсками у лавокъ; но, не смотря на это, главнѣшія отрасли торговли сосредоточены въ рукахъ китайскихъ манзъ (купцовъ), которымъ принадлежатъ также и многія промышленныя заведенія. Здѣсь можно встрѣтить и сарта, и таджика, и таранча, и индуса, и мордвина, и чуваша, и киргиза, и калмыка. Послѣдній сразу бросается въ глаза по своей длинной подвязной косѣ и коровѣ, неразлучной спутницѣ его странствованія. Главнѣйшіе торговые обороты ведутся здѣсь съ Кульджею; таковъ же характеръ и города **Копала.** Сѣверный же городъ области **Сергіополь** (Аягузъ), не измѣняя этого характера, ведетъ торговлю съ Дзюнгаріею въ Чугучакѣ.

Близъ городка Копала, въ сѣверо-восточномъ направленіи, находятся замѣчательныя **Арасанскія** *горячія сърнистыя воды,* гдѣ русскіе чиновники, офицеры и ихъ семейства находятъ гостинницу, паркъ и всѣ удовольствія дачной жизни, какъ на водахъ Западной Европы.

Очаровательный **Илійскій край,** или **Кульджа,** еще такъ недавно принадлежавшій Россіи, овладѣвшей имъ послѣ звѣрскихъ жестокостей китайцевъ надъ возставшими дунганами, снова возвращенъ теперь Небесной Имперіи, причемъ однако же Россія навсегда удержала за собою, какъ полную собственность — проходы у Небесныхъ горъ въ южной части края, позволяющіе ей господствовать въ стратегическомъ отношеніи надъ бассейнами рѣкъ Тарима и Или, то есть надъ всей Кашгаріей и Дзюнгаріей.

[1]) Эти 7 рѣкъ слѣдующія: Или, Курсъ-Баканасъ, Урта, Читъ, Кара-Талъ, Ак-су и Лепса.

В. ВОСТОЧНАЯ СИБИРЬ.

LXXXV. Иркутская губернія (5 округовъ).

14,542 кв. мили или 712,558 кв. вер.	398,873 жителей.	Плотность населенія.	28 ч. на кв. милю. 0,59 на кв. версту.

Г. Г. ИРКУТСКЪ. Окр. гг. **Балаганскъ, Верхоленскъ, Киренскъ, Нижнеудинскъ** Зашт. г. Илимскъ. Тельминская фабрика.

Губернскій городъ **Иркутской** губерніи и главный городъ всей **Восточной Сибири — Иркутскъ** (36,000 ж.) лежитъ на правомъ берегу р. Ангары, недалеко отъ ея выхода изъ озера Байкала, почти противъ впаденія рѣки Иркута. Не взирая на частые пожары и особенно послѣдній въ 1879 году, уничтоживший почти весь городъ, **Иркутскъ** все таки остался однимъ изъ лучшихъ городовъ Сибири. Здѣсь обширные склады *кяхтинскихъ чаевъ* и *сибирскихъ мѣховъ*, а также средоточіе привозимыхъ во внутреннюю Сибирь европейскихъ товаровъ. Улицы Иркутска широки и правильны, но дома низки. На иркутскихъ тріумфальныхъ воротахъ, воздвигнутыхъ въ 1858 г., красуется надпись, оправдавшаяся послѣдующими завоеваніями: „дорога къ Великому океану“. Въ стѣнахъ Иркутска находится древнѣйшее, какое существуетъ въ Сибири, зданіе; это остатокъ крѣпостцы или острога, на которомъ видѣнъ годъ постройки 1661-й. Въ округѣ Иркутска недавно основана *фарфоровая* и *фаянсовая фабрика*, имѣющая въ своемъ распоряженіи глину превосходнаго качества. Въ Иркутскѣ издается газета „Сибирь“ и находится Восточно-Сибирскій отдѣлъ Имп. Русск. Географич. Общества.

LXXXVI. Енисейская губернія (5 округовъ).

46,699 кв. миль или 2,288,251 кв. вер.	421,010 жителей.	Плотность населенія.	41 ч. на кв. милю. 0,89 на кв. версту.

Г. Г. КРАСНОЯРСКЪ. Окр. гг. **Ачинскъ, Енисейскъ, Канскъ, Минусинскъ.** Зашт. г. Туруханскъ.

Губернскій городъ **Енисейской** губерніи, **Красноярскъ** (до 17,000 ж.), лежитъ на красноватыхъ крутизнахъ лѣваго берега Енисея. Выгодное положеніе при большой и судоходной рѣкѣ, пересѣкаемой большимъ сибирскимъ трактомъ, даетъ этому городу много шансовъ къ быстрому развитію и увеличенію населенія. **Красноярскъ** служитъ средоточіемъ торговли для пріисковъ, разсѣянныхъ въ окрестныхъ долинахъ.

Городъ **Енисейскъ,** хотя и носитъ имя губерніи и имя рѣки, находясь при сліяніи Енисея съ Верхней Тунгуской, но считается все-таки не болѣе, какъ вторымъ городомъ по той причинѣ, что лучшая дорога идетъ чрезъ Красноярскъ, а окружающая мѣстность болотиста и сыра. Къ сѣверо-востоку отъ города, въ пескахъ многочисленныхъ рѣчекъ, текущихъ въ Енисей, золотопромышленники ищутъ *золота* и не рѣдко добываютъ на большія суммы, какъ, напр., въ 1875 г. до 5,000,000 рублей. Многочисленные пріиски Енисейской губерніи раздѣляются на пріиски сѣверной системы и пріиски южной системы.

Енисейская татарка.

Городъ **Минусинскъ,** лежащій близъ рѣки Минусинки, у верховьевъ Енисея и вблизи Саянскаго хребта, въ самой южной части губерніи, кромѣ общаго характера тѣхъ мѣстностей, т. е. богатства *золотомъ* и вообще металлами, замѣчателенъ еще необычайнымъ плодородіемъ окружающихъ его **Минусинскихъ** и **Абаканскихъ** степей, дѣлающихъ его и весь округъ неоскудѣвающей житницей Сибири.

LXXXVII. Якутская область (5 округовъ).

71,358 кв. миль или 3.497,542 кв. верстъ.	243,443 жителей.	Плотность населенія.	4 ч. на кв. милю. 0,10 ч. на кв. версту.

ОБЛ. Г. ЯКУТСКЪ. Окр. гг. **Верхоянскъ, Вилюйскъ** (Верхневилюйскъ), **Олекминскъ, Колымскъ** (Среднеколымскъ), слобода Жиганскъ, селеніе Верхне-Колымскъ, сел. Нохтуйскъ, сел. Нижне-Колымскъ.

Областной городъ **Якутскъ** (около 5,000 ж.) занимаетъ также весьма выгодное положеніе у лѣваго берега Лены, въ той части рѣки, которая ближе всего выдается на востокъ къ Тихому океану, и не очень въ далекомъ разстояніи отъ впаденія рѣкъ Алдана и Вилюя. Онъ сдѣлался теперь городомъ въ настоящемъ значеніи этого слова, а тѣмъ болѣе, если принять во вниманіе ту трудную борьбу, которую долженъ былъ выдержать человѣкъ противъ суроваго климата этой негостепріимной страны. Якутскъ самый холодный городъ въ свѣтѣ. Средняя годовая

его температура равна температурѣ вершины Монблана. Однако же тамъ живутъ постоянно люди, число которыхъ значительно возрастаетъ во время ярмарки, съ наплывомъ звѣролововъ, судовщиковъ и купцовъ, обороты которыхъ совершаются свыше милліона рублей. Невзирая на суровость климата Якутской области, лѣто, хотя и непродолжительное, бываетъ обыкновенно весьма теплое.

Во многихъ мѣстахъ Сибири, и между прочимъ въ за-Ленскомъ краѣ, по рѣкамъ Доддо и Тестаху, т. е. на самомъ отдаленномъ сѣверѣ Якутской области, заслуживаетъ особаго вниманія *съѣдобная земля*. Употребленіе такой земли въ пищу долгое время считалось баснею, но несомнѣнныя доказательства ученыхъ изслѣдованій нашего XIX столѣтія заставляютъ убѣдиться въ справедливости факта. Если обитатели полярныхъ странъ, при скудости природы и недостаткѣ хлѣба, прибѣгаютъ къ подобной пищѣ, то нельзя безъ удивленія читать разсказы путешественниковъ о томъ, что и въ тропическихъ странахъ, щедро надѣленныхъ всѣми дарами природы, жители находятъ удовольствіе ѣсть мягкую землю. Такъ, Гумбольдтъ свидѣтельствуетъ объ отомакахъ, жителяхъ береговъ Ориноко, охотно употребляющихъ въ пищу особаго рода мягкую землю, какъ сырую, такъ тѣмъ болѣе поджаренную. Тотъ же фактъ подтверждаетъ ученый Эренбергъ въ своемъ докладѣ Берлинской Академіи Наукъ. Путешественникъ Стелларъ говоритъ о нѣжной съѣдобной землѣ на берегахъ р. Марекана, текущей въ Охотское море. Русскій путешественникъ Крашенинниковъ также утверждаетъ, что во многихъ мѣстахъ Камчатки добывается особый родъ мягкой земли, похожій на гипсъ и довольно сходный вкусомъ со сметаною и что камчадалы и тунгусы употребляютъ эту землю какъ пищу и какъ лѣкарство. О землѣдахъ тунгусахъ, живущихъ по рѣкамъ Доддо и Тестаху, свидѣтельсвуетъ ученый путешественника Эйріе.

Лѣсные тунгусы сѣверныхъ пространствъ Сибири.

Г. ПРИ-АМУРСКОЕ ГЕНЕРАЛЪ-ГУБЕРНАТОРСТВО.

LXXXVIII. Приморская область (6 округовъ).

34,836 кв. миль или 1,690,255 кв. вер. | 74.000 жителей. | Плотность населенія. 2 ч. на кв. милю. 0,05 ч. на кв. версту.

ОБЛ. Г. ХАБАРОВКА. Окр. гг. **Гижига** (Гижигинскъ), **Николаевскъ** (Чербахъ), **Охотскъ, Петропавловскъ** (Авача), **Удскъ** (Удскій Острогъ). Зашт. гг. Аянъ, Верхне-Камчатскъ, Нижне-Камчатскъ, б. г. Софійскъ, укрѣпленіе Александровскъ, постъ Константиновскій, селеніе Маріинскъ.

Въ настоящее время областнымъ городомъ **Приморской области** сдѣлалась **Хабаро̀вка,** названная въ честь неустрашимаго казацкаго атамана Ерофея Хабарова, который первый, среди невѣдомыхъ странъ, спускался по Амуру до самаго устья. Городъ господствуетъ надъ правымъ берегомъ Амура и впадающею въ него рѣкою Усури. **Хабаро̀вкѣ** предстоитъ хорошая будущность и процвѣтаніе торговли, въ виду его положенія въ точкѣ раздѣленія трехъ большихъ судоходныхъ путей. Число жителей весьма незначительно, доходя до 3,000 человѣкъ.

Что касается русскихъ колоній въ низовьяхъ Амура, то онѣ оказались менѣе удавшимися изъ всѣхъ поселеній Сибири; нѣкоторыя пришлось даже совсѣмъ покинуть. **Софійскъ** и **Маріинскъ** имѣютъ еще нѣкоторое значеніе въ торговомъ отношеніи, но бывшій главный городъ **Николаевскъ** по необходимости замѣненъ теперь **Хабаро̀вкою,** такъ какъ проходъ чрезъ бары (песчаныя отмели) весьма затруднителенъ; кромѣ того ледъ сковываетъ здѣсь воды Амура въ теченіе 5 мѣсяцевъ. Совершенное прекращеніе всякихъ сношеній съ остальнымъ міромъ между осенью и весной, отсутствіе лучей солнца, закутаннаго постоянными туманами, почти непрерывные дожди, зимнія вьюги или пурги, все это, вмѣстѣ взятое, заставило отказаться отъ Николаевска.

Не таковъ за то новоизбранный торговый пунктъ — портъ **Владивостокъ** [1]) въ заливѣ Петра Великаго (Усурійскомъ заливѣ Японскаго моря). Онъ пользуется хорошимъ климатомъ и прекраснымъ мѣстоположеніемъ. Проливъ, соединяющій у Владивостока Амурскій заливъ съ заливомъ Усурійскимъ, названъ Босфоромъ, а пароходная гавань въ водахъ этого пролива—Золотымъ Рогомъ. Оба эти названія напоминаютъ Константинополь, и остается только пожелать, чтобы новый портъ былъ дѣйствительно Константинополемъ отдаленнаго востока. При большихъ вооруженіяхъ Владивостока въ опасеніяхъ войны съ Ки-

[1]) **Владивостокъ,** хотя и находится въ предѣлахъ **Приморской области,** но онъ образуетъ совершенно отдѣльное Владивостокское Военное Губернаторство. Здѣсь собственно такъ называемый **Усурійскій край,** имѣющій 5 округовъ: Усурійскій, Суйфунскій, Ханкайскій, Аввакумовскій и Сучанскій.

таемъ по дѣламъ Кульджи въ 1880 году, Россія оказалась болѣе сильной, чѣмъ Великобританія въ моряхъ Китая и Японіи. Многочисленные ки-

Китаецъ.

Даурецъ съ Амура.

Монголъ.

Даурецъ съ Сунгара.

тайскіе манзы (купцы), куліи (работники) и бонзы (ламайскіе жрецы) снуютъ по всѣмъ направляніямъ города и около него. Здѣсь также много

даурцевъ, японцевъ и японокъ, да даже и нелюдимые корейцы не задумываются посѣщать Владивостокъ. Джонки (лодки) этихъ народовъ, ихъ деревянные и тростниковые домики, ихъ оригинальныя прически, обувь, платье и утварь придаютъ городу своеобразную физіономію, нимало не похожую на наши европейскіе города. Женское русское населеніе здѣсь очень малочисленно. **Владивостокъ** имѣетъ своего особаго Военнаго Губернатора.

Бывшіе нѣкогда торговые порты Приморской области: **Аянъ** (у Охотскаго моря) и **Петропавловскъ** (въ Камчаткѣ)—теперь совсѣмъ уже забыты и покинуты.

LXXXIX. Амурская область (1 округъ).

8,163 кв. миль или 399,987 кв. вер.	40,533 жителей.	Плотность населенія.	6 ч. на кв. милю. 0,15 ч. на кв. версту.

ОБЛ. Г. БЛАГОВѢЩЕНСКЪ. Селеніе Албазинъ.

Нынѣшняя, такъ сказать, столица отвоеваннаго у китайцевъ **Амурскаго** края, областной городъ **Благовѣщенскъ** (около 8,000 ж.), лежитъ на террасѣ, образуемой сліяніемъ р. Амура съ р. Зеею, въ 20 верстахъ отъ ихъ сліянія. Этотъ новый русскій городъ имѣетъ широкія и правильно расположенныя улицы, обстроенныя большею частію деревянными домиками съ красными крышами. Голыя и безлѣсныя его окрестности представляютъ печальный видъ сравнительно съ многолюдными китайскими городками, лежащими не въ далекомъ разстояніи и особенно съ Айгуномъ, на другомъ берегу рѣки. Тѣмъ не менѣе **Благовѣщенскъ** ведетъ довольно значительную торговлю съ манчжурскими манзами, или купцами (въ дословномъ переводѣ „людьми“), свыше 500,000 рублей въ годъ, а по этой причинѣ болѣе 10,000 человѣкъ китайскихъ жителей перешло на русскій берегъ. Окрестная страна Благовѣщенска есть будущая обильная житница Амурской Области. Большинство колонистовъ, принадлежащихъ къ раскольничьей сектѣ

Бурятскій лама (жрецъ).

духоборцевъ, состоитъ изъ добровольныхъ переселенцевъ, избравшихъ мѣста для своихъ деревень по рѣкѣ Зеѣ.

Амурскій бурятъ.

Амурская бурятка.

На томъ же Амурѣ находится значительное селеніе, бывшее казацкой крѣпостцей, **Албазинъ,** выстроившееся тремя рядами у подножія разрушенной крѣпости и представляющее теперь одинъ сплошной зеленѣющій садъ.

XC. Забайкальская область (7 округовъ).

11,325 кв. миль или 554,925 кв. вер.	497,760 жителей.	Плотность населенія.	44 ч. на кв. милю. 0,$_{08}$ ч. на кв. версту.

ОБЛ. Г. ЧИТА. Окр. гг. **Акша, Баргузинъ, Верхнеудинскъ, Нерчинскъ, Селенгинскъ, Троицкосавскъ.** Слобода Кяхта, сл. Усть-Кяхта, стан. Новоцурухайтуевская.

Главный городъ **Забайкалья—Чита** (до 13,000 ж.), расположенъ при р. Читѣ, неподалеку отъ ея впаденія въ р. Ингоду, которая, устремляясь ниже города въ горное ущелье, перестаетъ быть судоходною до весны, когда наполняется и разливается отъ весеннихъ водъ. Въ этотъ короткій срокъ по ней спѣшатъ партіи барокъ съ хлѣбомъ, солью, солониной и мануфактурными товарами, направляемыми въ Амурскій край. **Чита** построена въ равнинѣ, открытой всѣмъ вѣтрамъ, но за то

она очень живописна, хотя и не обладаетъ ничѣмъ особенно замѣчательнымъ.

Окружной городъ **Нерчинскъ,** на р. Нерчи, ведетъ значительную торговлю съ тунгусами. Въ округѣ Нерчинска, въ Карійскихъ золотыхъ пріискахъ, на р. Шилкѣ, находится главная карательная колонія для ссыльно-каторжныхъ. Вблизи Нерчинска находятся **Нерчинскіе** заводы, гдѣ добываютъ серебро, свинцовую руду, ртуть, желѣзо, мѣдь, олово, цинкъ. Кромѣ того здѣсь находятся: золото, залежи каменнаго угля, драгоцѣнные камни и минеральные источники. Таковы богатства, обезпечивающія этой странѣ ея настоящее и будущее.

Нерчинскій тунгусъ.

Городъ **Троицкосавскъ** замѣчателенъ болѣе тѣмъ, что въ его округѣ находится знаменитая торговая слобода **Кяхта,** богатѣйшая во всей Сибири. Она ведетъ обширную торговлю *китайскими чаями* чрезъ куп-

Забайкальская бурятка.

Забайкальскій бурятъ.

цовъ китайскаго городка Маймачина, находящагося отъ Кяхты не болѣе какъ въ разстояніи $^1/_4$ версты. **Кяхта,** какъ и другая слобода

Усть-Кяхта, лежатъ при ручьѣ Кяхтѣ, изливающемся въ р. Селенгу, по берегамъ которой находится большое множество идоловъ, кумирень, и даже, у Гусинаго озера, большое бурятское капище, гдѣ живетъ ихъ верховный жрецъ „Хамбаламà“. При капищѣ находится буддійскій монастырь, въ которомъ спасается до 200 бурятъ и монголовъ. Хамбаламà подчиненъ Ургинскому верховному ламѣ „Гизонъ-Тамбѣ“.

ОСТРОВЪ САХАЛИНЪ.

Островъ Сахалинъ принадлежитъ къ числу самыхъ большихъ острововъ на земномъ шарѣ, имѣя протяженія болѣе 900 верстъ въ длину. Онъ причисляется пока къ Приморской Области, но нѣтъ сомнѣнія, что въ недалекомъ будущемъ ему суждено превратиться въ отдѣльную губернію или область. Туземные обитатели острова, аины (курильцы) и гиляки, даютъ ему различныя наименованія, какъ то: Таракай, Чокка, Карафто, Сизамъ, Кита-Іезо и т. д. Кромѣ аиновъ тамъ можно встрѣтить не мало китайцевъ, японцевъ и несообщительныхъ корейцевъ; въ русскомъ же населеніи Сахалина преобладаютъ ссыльно-каторжные, работающіе въ *каменно-угольныхъ копяхъ*, такъ какъ островъ весьма богатъ этимъ дорогимъ продуктомъ и особенно *антрацитомъ*.

Аинъ (курилецъ).

Сахалинъ сталъ вполнѣ принадлежать Россіи съ 1875 года, когда Японія уступила нашему правительству всю южную часть острова съ заливомъ Анивой въ замѣнъ уступленной Японіи всей группы Курильскихъ острововъ, составляющихъ какъ бы дугообразный мостъ отъ японскаго острова Іезо до полуострова Камчатки. **Сахалинъ** нельзя еще назвать настоящей русской колоніей; это пока тюрьма, мѣсто каторжныхъ работъ и ссылки.

Всѣ русскіе посты построены по берегамъ моря; самый лучшій изъ нихъ портъ **Дуэ** или **Дуи** находится на западномъ берегу острова при бухтѣ **Жонньеръ.** Дуэ имѣетъ около 2,000 жителей изъ ссыльныхъ, работающихъ на каменоломняхъ и въ угольныхъ копяхъ. На восточномъ

берегу южной части острова китайцы безпрепятственно и постоянно ловятъ своихъ *трепанговъ*, или *голотурій*, и добываютъ *морскую капусту*.

Гилячка.

Гилякъ.

СРЕДНЕ-АЗІАТСКІЯ ВЛАДѢНІЯ РОССІИ.

Отъ рѣки Урала и далѣе за Уральскимъ хребтомъ, въ степныхъ киргизскихъ земляхъ, мы встрѣчаемъ первыми двѣ области: **Уральскую** и **Тургайскую,** которыя составляютъ какъ бы передовые посты, какъ бы преддверіе или ворота, ведущія изъ Европы въ Азію чрезъ восточную Европейскую Россію. Какъ та, такъ и другая области состоятъ въ административномъ отношеніи въ главномъ вѣдѣніи Оренбургскаго края, а тѣмъ болѣе, что многія территоріи и нѣкоторые города принадлежали прежде, т. е. до новаго раздѣленія, Оренбургской губерніи.

Уральская Область (4 уѣзда).

6,654 кв. мили или 626,046 кв. вер.	525,332 жителей.	Плотность населенія.	79 ч. на кв. милю. 1,64 на кв. версту.

ОБЛ. Г. УРАЛЬСКЪ (Нижнеуральскъ). Уѣздн. гг. **Гурьевъ, Калмыковъ,** укрѣпленіе Темирское и зашт. г. Илецкъ.

Областной городъ **Уральскъ**, или **Нижнеуральскъ** [1]) (до 21,000 ж.), лежитъ у средняго теченія рѣки Урала. Онъ замѣчателенъ обширною

[1]) Городъ же Верхнеуральскъ остается уѣзднымъ городомъ Оренбургской губерніи.

торговлею рыбой: *осетрами*, *бѣлугой* и разными сортами превосходной, приготовляемой здѣсь, какъ плотной *паюсной*, такъ и жидкой *зернистой* осетровой и бѣлужьей икры. Въ Уральскѣ находится войсковая гимназія.

Уральскій казакъ.

До учрежденія Уральской Области, занимаемыя нынѣ ею мѣстности принадлежали частію къ Астраханской губерніи и губерніи Оренбургской, а частію къ территоріи киргизскихъ степей такъ называемой Малой Орды и именовались тогда Землею Уральскаго Казачьяго войска. Это названіе сохранилось и до сего времени, но уже только по отношенію къ населенію, то есть въ значеніи этнографическомъ.

XCI. Тургайская область (4 уѣзда).

9,510 кв. мили или 246,357 кв. вер.	326,706 жителей.	Плотность населенія. } 39 ч. на кв. милю. 0,81 на кв. версту.

ОБЛ. Г. ТУРГАЙ. Уѣздн. административн. центры: Акъ-Тюбе, Иргизъ, поселокъ Новониколаевскъ или Кустанай. Фортъ Карабутакъ.

Областной городъ **Тургай,** при рѣкѣ Кара-Тургаѣ, и мѣстечко **Иргизъ,** имѣющее значеніе, подходящее къ значенію уѣзднаго города, въ сущности оба весьма незначительны и, если **Тургай** имѣетъ еще нѣкоторое значеніе, то обязанъ этому единственно своей административной роли. Въ пользу этихъ двухъ мѣстечекъ можно пока сказать лишь то, что путешественники съ радостію отдыхаютъ тамъ послѣ длиннаго и утомительнаго переѣзда чрезъ степи по пескамъ, сырымъ травянистымъ пространствомъ и болотамъ.

Д. ТУРКЕСТАНСКОЕ ГЕНЕРАЛЪ-ГУБЕРНАТОРСТВО.

Самую важную роль въ средне-азіатскихъ владѣніяхъ Россіи играютъ области, извѣстныя подъ однимъ общимъ именемъ **Туркестанскаго**

Генералъ-Губернаторства и именно: **Сыръ-Дарьинская, Ферганская, Зеравшанскій** округъ, **Аму-Дарьинскій** отдѣлъ и область **Закаспійская;** впрочемъ послѣдняя, находясь по физическимъ условіямъ въ естественныхъ предѣлахъ Туркестана, а равно и по своему населенію въ ближайшемъ съ нимъ родствѣ, въ административномъ отношеніи вѣдается Главнымъ управленіемъ Кавказа.

XCII. Сыръ-Дарьинская область (8 округовъ).

7,808 кв. миль или 382,592 кв. вер.	1.109,542 жителей.	Плотность населенія.	142 на кв. милю. 2,92 на кв. версту.

ОБЛ. Г. ТАШКЕНТЪ. Окр. гг. Ауліе-Ата, Джизахъ (Ключевое), **Казалинскъ, Перовскъ** (Ак-Мечеть), **Ходжентъ, Чимкентъ.** Заштат. гг. Ура-Тюбе, Чиназъ. Без. г. Туркестанъ (Азретъ).

Сыръ-Дарьинская область, лежащая къ сѣверу отъ Зеравшана и Ферганы, обрисовывается общимъ характеромъ всего **Туркестана,** то есть засѣянными *рисомъ* и *хлопчатникомъ* полями, густыми *садами* съ роскошными плодовыми деревьями и особенно *шелковицею,* питающею шелковичныхъ червей (вѣрнѣе гусеницъ).

Мѣстность для постройки новаго областного города **Ташкента** (100,000 ж.), а не стараго, или Эски-Ташкента, выбрана русскими весьма удачно. Хотя онъ расположенъ и не на большой рѣкѣ, но снѣга горной цѣпи Ала-Тау и горные источники изливаютъ достаточно воды въ рѣчку Чирчикъ (прав. притокъ Сыръ-Дарьи) для постояннаго питанія городскихъ оросительныхъ каналовъ непрерывнымъ приливомъ. Послѣ побѣдоноснаго приступа полковника, а впослѣдствіи генералъ-губернатора Черняева, во главѣ малочисленнаго отряда, совершилось завоеваніе, стоившее такъ мало человѣческихъ жизней и денегъ, которое удивило самихъ побѣдителей. Здѣсь находится хорошій, по чисто азіатскій рынокъ, куда впрочемъ русскіе купцы идутъ неохотно, купцы же ташкентскіе, весьма богатые, ведутъ очень успѣшно свою торговлю. То, что собственно называется населеніемъ города, составляютъ сарты и таджики, такъ какъ въ этомъ населеніи находится не болѣе одной шестнадцатой русскихъ, но при всемъ томъ русскій кварталъ Ташкента значительно красивѣе, изящнѣе, чище и обширнѣе. Вблизи города есть нѣчто въ родѣ мусульманскаго монастыря, населеннаго единственно *прокаженными.* Въ Ташкентѣ живетъ генералъ-губернаторъ **Туркестана.**

Чимкентъ, то есть „Зеленый Городъ", несомнѣнно обязанъ своимъ названіемъ обилію зеленѣющихъ садовъ, состоящихъ изъ персиковыхъ и абрикосовыхъ деревьевъ, и хотя онъ довольно далекъ отъ Сыръ-Дарьи, но обильно перерѣзанъ оросительными каналами. *Кумысъ,* приготовляемый въ окрестностяхъ города киргизскими жителями, считается

наилучшимъ во всемъ Туркестанѣ, и русскіе, слабые здоровьемъ, избрали „Зеленый Городъ“ своимъ мѣстопребываніемъ.

Таджикская женщина.

Сартянка.

Городъ **Перовскъ**, бывшая Акъ-Мечеть, при рѣкѣ Сыръ-Дарьѣ, названъ такъ по имени генерала Перовскаго, покорившаго его въ 1853 году. Перовскъ важенъ по своей торговлѣ съ Персіею и Хивою, такъ какъ лежитъ на прямой дорогѣ изъ этихъ странъ.

Казалинскъ, при р. Сыръ-Дарьѣ (прежде фортъ № 1), расположенъ въ низменной и сырой мѣстности и долженъ завоевывать себѣ большимъ трудомъ почву, тѣмъ не менѣе однако же процвѣтаетъ, находясь при весьма важныхъ торговыхъ путяхъ въ Ташкентъ, Бухару, Гератъ и Хиву.

XCIII. Аму-Дарьинскій отдѣлъ (3 округа).

1,880 кв. миль или 92,120 кв. вер.	222,200 жителей.	Плотность населенія.	117 ч. на кв. милю. 2,39 ч. на кв. версту.

Главн. г. **ПЕТРО-АЛЕКСАНДРОВСКЪ.** Окр. центры. Шура-Хане и Чимбай.

Въ мѣстностяхъ, отторгнутыхъ въ 1873 году Россіею отъ Хивы, лежащихъ къ югу отъ Аральскаго моря и именно по его прибрежью

и на западъ отъ Аму-Дарьи [1]), безъ опредѣленныхъ границъ съ южной стороны къ упомянутому ханству, находится **Аму-Дарьинскій отдѣлъ**, имѣющій значеніе въ родѣ области. Пока еще онъ не составляетъ особенно важнаго пріобрѣтенія для Россіи, но если и важенъ, то только въ томъ отношеніи, что положилъ конецъ хищничеству и разбойничеству хивинцевъ. Въ немъ нѣтъ замѣчательныхъ городовъ, но есть стратегическія мѣстечки, какъ **Чимбай**, въ дельтѣ рѣки, и военные посты, какъ **Петро-Александровскъ** на Аму-Дарьѣ, почитаемый административнымъ центромъ и главнымъ городомъ всего края. Нѣкоторыя селенія дельты состоятъ изъ тростниковыхъ хижинъ, обмазанныхъ глиною, поставленныхъ среди болотъ на камышевыхъ плотахъ и мѣрно качающихся по волѣ волнъ и вѣтровъ.

XCIV. Зеравшанскій округъ (4 округа).

924 кв. миль или 45,276 кв. верстъ.	351,897 жителей.	Плотность населенія. 381 чел. на кв. милю. 7,78 на кв. версту.

ГЛАВН. Г. САМАРКАНДЪ. Окружные центры: Катты-Курганъ, **Пенджекентъ**, Пейшамбе. Безуѣздн. г. Ургутъ. М. Джамъ.

Область русскаго **Туркестана**, къ востоку отъ Аму-Дарьи, наилучшимъ образомъ орошаемую, благодаря работамъ туземцевъ, составляетъ такъ называемый **Зеравшанскій округъ** [2]), расположенный въ долинѣ рѣки Зеравшана или Златоносной рѣки. По выходѣ изъ горъ эта рѣка дѣлится на безчисленные ирригаціонные каналы близъ города **Пенджекента**, а затѣмъ, развѣтвляясь все болѣе и болѣе, она развертываетъ цѣлую сѣть *арыковъ* (каналовъ), къ сѣверу отъ **Самарканда**, подъ различными наименованіями: „Бѣлой Воды“, „Черной Воды“, „Свѣжей Воды“ и т. д.

Самаркандъ (36,000 ж.) извѣстенъ съ глубокой древности; онъ имѣлъ огромное населеніе, которое очень уменьшилось послѣ страшнаго погрома и разрушенія, внесенныхъ полчищами Чингисъ-Хана, но городъ ожилъ и украсился вновь при Тамерланѣ и его преемникахъ. Съ приближеніемъ къ **Самарканду**, уже издали виднѣются надъ линіей стѣнъ голубые куполы и минареты его мечетей, дворцовъ и медрессе, обрисовывающіеся на горизонтѣ въ свѣтломъ фонѣ горъ. Посреди города, въ яркой зелени садовъ, и вокругъ города, среди полей, засѣянныхъ пшеницей, рисомъ и хлопчатникомъ, льется свѣтлыми струями р. Зеравшанъ. Сочные листья шелковицы или тутоваго дерева прокармливаютъ

[1]) Туземцы почитаютъ Аму-Дарью однимъ изъ священныхъ потоковъ рая.

[2]) **Заравшанскій** округъ, соотвѣтствующій отчасти своимъ значеніемъ области или губерніи, лежитъ къ югу отъ области Сыръ-Дарьинской.

шелковичнаго червя, получившаго въ послѣднее время такую громкую извѣстность въ Россіи и во всей Европѣ. Издали городъ буквально залитъ зеленью; плодовыя деревья образуютъ сплошную массу, изъ которой выдѣляются въ воздухѣ высокіе и граціозные тополи. Самая замѣчательная въ городѣ мечеть „Биби-Ханымъ“ построена женою Тамерлана. На восточной сторонѣ Самарканда возвышается мавзолей—восьмиугольное зданіе-мечеть „Гуремиръ“ съ гробницею Тамерлана, сдѣ-



Мечеть Биби-Ханымъ.

ланною изъ яшмы. Она осѣнена шестью знаменами. У гробницы находится высоконарная надпись, гласящая:

«*Если бы я былъ живъ, то міръ трепеталъ бы отъ ужаса*».

Главная площадь города „Ригистанъ“ постоянно оживлена толпами гуляющихъ и многочисленными ходячими торговцами. Вблизи ея находится медрессе, т. е. мусульманская школа, „Улугъ-бега“; это та знаменитая школа математики и астрономіи, которая сдѣлала **Самаркандъ** въ XV столѣтіи однимъ изъ священныхъ городовъ науки.



Внутренность мечети Гуремиръ.



Наружный видъ мечети Гуремиръ.

Подвигаясь отъ **Самарканда** вверхъ по рѣкѣ Зеравшану и вступая въ живописную мѣстность **Когистанъ**, встрѣчаемъ тамъ явленіе подземнаго пожара въ горѣ Канъ-Тагъ, гдѣ давно уже горятъ обширныя залежи каменнаго угля. Гора окутана вся отъ подошвы до вершины вѣчнымъ дымомъ и удушливыми газами, а по ночамъ отраженіе этого подземнаго пожара окрашиваетъ небеса кровавымъ заревомъ.

Заканчивая описаніе **Зеравшанскаго** или **Самаркандскаго** округа, необходимо замѣтить, что деревни его, особенно въ западной части, до того многочисленны, что, будучи соединены между собою такими же многочисленными садами, складами и разными хозяйственными угодьями, представляютъ одинъ непрерывный городъ. Каждый садъ, каждое жилище стерегутся важными аистами, гордо постукивающими отъ времени до времени своими длинными клювами. Аистъ пользуется у мѣстнаго населенія большимъ почетомъ, а потому никто и не мѣшаетъ ему вить свои гнѣзда на крышахъ жилищъ.

XCV. Ферганская область или Фергана (9 округовъ).

1,329 кв. миль или 651,121 кв. версты.	808,000 жителей.	Плотность населенія. 608 чел. на кв. милю. 12,41 на кв. версту.

ОБЛ. Г. Нов. МАРГЕЛАНЪ. Окружные центры: **Андижанъ,** Буадиль, Исфаринъ, **канъ,** Наманганъ, Ошъ, Чиміонъ, Чустъ. Безъуѣздн. г. Шориханъ.

Сосѣдняя **Ферганская** область, или **Фергана**, прорѣзанная цѣпями Алая, составляетъ не болѣе, какъ восточное продолженіе Зеравшанскаго края. Главнымъ и первымъ городомъ этой мѣстности по справедливости долженъ считаться **Андижанъ,** хотя административнымъ центромъ или областнымъ городомъ избрало русское правительство **Новый Маргеланъ** (26,000 ж.).

Городъ **Андижанъ** находится при степномъ ручьѣ и множествѣ оросительныхъ каналовъ, отведенныхъ изъ р. Кара-Дарьи, лѣваго притока Нарына, т. е. верхней Сыръ-Дарьи. Это одинъ изъ самыхъ пріятныхъ городовъ Ферганы, благодаря его тѣнистымъ садамъ и богатому дичью парку, находящемуся посреди самаго города. Вблизи Андижана находятся **Джалобатъ-аюпскія** минеральныя воды, горячія и теплыя, частію углекислыя, частію сѣрнистыя, куда пріѣзжаютъ лѣчиться больные сарты, а съ недавняго времени и больные русскіе.

Областной городъ **Нов. Маргеланъ,** хотя и уступающій первенство Андижану, всетаки принадлежитъ къ числу такихъ городовъ, которые по справедливости могутъ гордиться красотою своихъ окрестностей. По преданіямъ туземцевъ здѣсь умеръ Искандеръ-Великій, то есть Александръ-Македонскій, а по этому городъ почитается священнымъ,

такъ какъ царь македонскій признается однимъ изъ святыхъ пророковъ ислама. *Шелководство* въ Маргеланѣ и его окрестностяхъ производится весьма оригинальнымъ способомъ. Женщины завертываютъ яички шелковичнаго червя въ сырую тряпку и выводятъ гусеницъ своею собственной теплотой, нося эту тряпку въ продолженіе 12 дней около своего тѣла подъ поясомъ; затѣмъ, когда черви начнутъ ползать, онѣ помѣщаютъ ихъ въ корзинки, которыя выставляютъ на солнце, наполнивъ ихъ листьями тутоваго дерева и прикрывъ мокрымъ бѣльемъ.

Коканъ не очень еще давно былъ столицею ханства Коканскаго, а теперь не болѣе какъ окружной городъ русской Ферганы, хотя по своему историческому значенію, по обширной торговлѣ, красотѣ и богатству имѣлъ бы полное право быть областнымъ городомъ. Онъ ле-

Карта Ферганской Области.

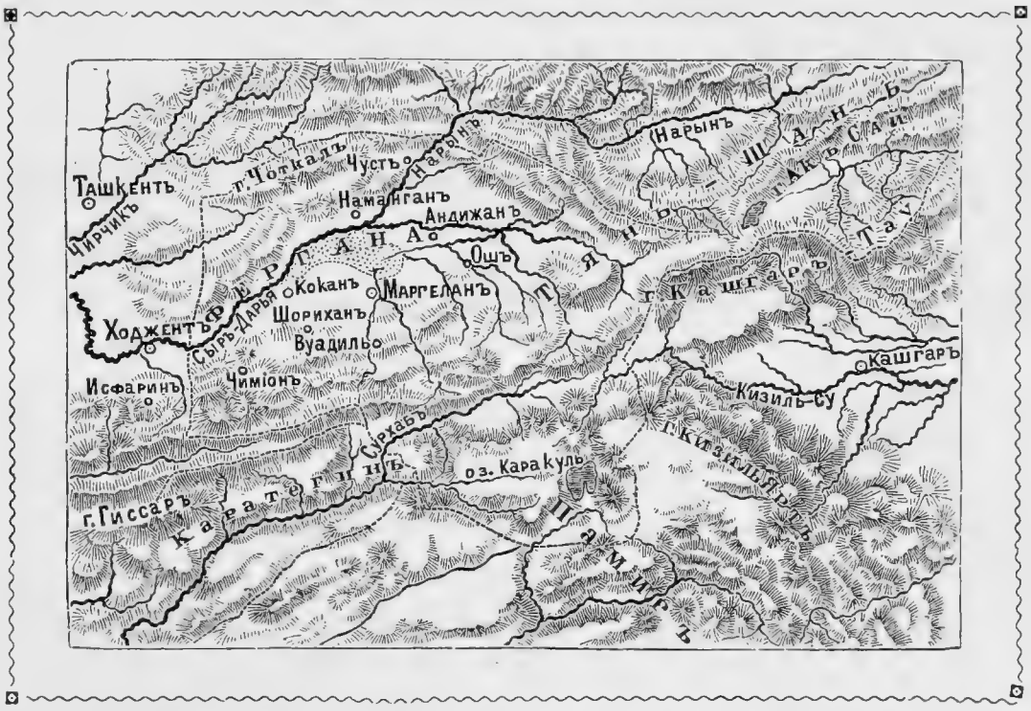

житъ при степной рѣчкѣ Сохъ, подступающей съ лѣвой стороны къ Сыръ-Дарьѣ нѣсколькими ирригаціонными каналами. Городъ большой, улицы его несравненно правильнѣе, красивѣе и чище другихъ городовъ туземной архитектуры и постройки. Жители большею частію ремесленники. Здѣсь находится *писчебумажная фабрика*, бумага которой раскупается во множествѣ мусульманскимъ населеніемъ даже не принадлежащихъ Россіи владѣній. Въ городѣ много мѣдниковъ, слесарей и другихъ мастеровъ, умѣющихъ даже отливать и сверлить пушки, дѣлать ружья и разное оружіе и инструменты. По сіе время здѣсь употребляется еще монета *«коканъ»* цѣнностію около 22 коп. на наши деньги. Надпись на монетѣ гласитъ, что она отчеканена въ *очаровательномъ Коканѣ*. Коканскій рынокъ почитается богатѣйшимъ во всемъ Туркестанѣ; здѣсь можно найти почти всѣ товары современной промышленности и Россіи, и Англіи, и Персіи, и Индіи.

XCVI. Закаспійская область (4 округа).

5,939 кв. миль или 291,011 кв. верстъ.	287,401 жителей.	Плотность населенія.	44 чел. на кв. милю. 0,98 на кв. версту.

ОБЛ. Г. АСХАБАДЪ, военно же административнымъ центромъ этой области почитается **Красноводскъ** (въ Красноводск. приставствѣ). Окр. центры: **Асхабадъ, Геокъ-Тепе, Мервъ, Сераксъ,** Бами, Кизиль-Арватъ.

Новоприобрѣтенныя Россіею владѣнія за Каспійскимъ моремъ, подъ именемъ **Закаспійской области**, представляютъ собою песчано-степныя пространства [1]) съ рѣдкимъ населеніемъ, и только почтовыя станціи, медленно превращающіяся въ жилыя поселенія, связываютъ этотъ пустынный край съ городами Кавказа и Поволжья, и хотя западная часть, окаймленная обильными водами Каспія, нѣсколько оживленнѣе, но *климатъ* этого прибрежья вреденъ, а потому и у моря нѣтъ значительныхъ поселеній, за исключеніемъ рыбачьихъ. Въ физическомъ отношеніи, то есть по занимаемой мѣстности и по характеру населенія, **Закаспійская область** принадлежитъ Туркестану, а въ административномъ отношеніи находится въ вѣдѣніи Главнаго Управленія Кавказа.

Самое важное изъ русскихъ поселеній по берегу Каспійскаго моря есть **Красноводскъ,** лежащій у Балханскаго залива. Сосѣдство *нефтяныхъ источниковъ* и никогда не замерзающія здѣсь морскія воды обѣщаютъ этому новому военно-административному центру прочную будущность; другой же обще-административный или областной центръ, въ противуположной оконечности края, есть **Асхабадъ**, у персидской границы.

Въ **Красноводскѣ** не мало каменныхъ зданій, есть клубъ, общественный садъ, но весьма ощутителенъ недостатокъ въ прѣсной водѣ. Многіе изъ его жителей ведутъ торговлю *сѣрою,* собираемою на югѣ, въ заливѣ Кара-бугасъ, и *солью,* добываемою изъ соляныхъ озеръ степи. Наконецъ Красноводскъ важенъ, какъ стратегическій пунктъ. Отъ Михайловскаго залива, въ юго-восточной части Каспійскаго моря, построена уже желѣзная дорога, идущая по сыпучимъ пескамъ къ **Геокъ-Тепе,** въ Ахалъ-Текинскомъ оазисѣ, и далѣе къ **Асхабаду** и **Мерву,** оканчиваясь городомъ Чарджуемъ, на лѣвомъ берегу Аму-Дарьи, но уже во владѣніяхъ Бухары.

---

[1]) Эти пространства лежатъ въ предѣлахъ между Каспійскимъ и Аральскимъ морями, составляя собою плоскую возвышенность Устъ-Уртъ, имѣющую у своей поверхности мѣловыя породы, составляющія одну изъ причинъ безводія. Эта возвышенность круто ограничена по окраинамъ своимъ обрывами, на подобіе крутого берега, называемыми „Чинкъ". Ближе къ Аральскому морю она поднимается все болѣе и болѣе, переходя въ горы, или, точнѣе, въ холмы Мугоджарскіе.

Обширная песчаная Закаспійская степь представляетъ однакоже множество развалинъ бывшихъ нѣкогда богатыхъ городовъ, свидѣтельствующихъ о цвѣтущемъ состояніи этой страны въ древности. Если средина, сѣверъ, востокъ и западъ степи представляютъ собою одни сыпучіе пески, то на югѣ ея, у персидской границы, мѣстность рѣзко выдѣляется *оазисами* съ самой роскошной растительностію и прекраснымъ *климатомъ*, такъ что туземцы справедливо называютъ ее земнымъ раемъ.

Геокъ-Тепѐ, покоренный русскими въ 1881 г., въ строгомъ смыслѣ не городъ, а становище ахалъ-текинцевъ и мервцевъ, заключающееся не менѣе, какъ въ двухъ тысячахъ кибитокъ и тянущееся на зна-

Домъ въ Мервѣ, гдѣ жили русскіе уполномоченные.

чительное пространство кривыми линіями, защищенными оборонительными стѣнами съ глиняными башнями, въ которыхъ каждая бойница имѣетъ по ружью.

Мервъ[1]), при р. Мургъ-Абъ, высокопарно называемый туземцами „царемъ вселенной“, находится также въ мѣстности, весьма плодородной, и мервцы, называемые болѣе сарыками, гордясь плодородіемъ страны, говорятъ: „посѣй одно зерно и у тебя родится самъ сто“. Въ Мервскомъ оазисѣ прорыто теперь множество ирригаціонныхъ каналовъ, или арыковъ.

[1]) Мервъ, со всею мервскою территоріею, принялъ въ январѣ мѣсяцѣ 1884 года добровольное подданство Россіи.

Сераксъ, при р. Герирудѣ, принялъ въ 1884 г., нѣсколько позднѣе Мерва, такое же добровольное подданство, которое имѣетъ большое значеніе для русскихъ и для судьбы народовъ Ирана, такъ какъ этотъ городъ представляетъ собою весьма важный стратегическій пунктъ.



Медрессе (магометанская школа).

Жители во всѣхъ этихъ мѣстахъ большею частію туркмены изъ племенъ іомудовъ, каракалпаковъ, текинцевъ и мервцевъ. Послѣдніе, какъ замѣчено выше, сами называютъ себя сарыками. Жителей въ Ахалъ-Текинскомъ оазисѣ и въ Мервѣ, т. е. текинцевъ и сарыковъ, считается отъ 350 до 400 тысячъ.

ТАБЛИЦА

прогрессивной послѣдовательности губерній и областей по занимаемому ими пространству.

	Названіе губерній и областей.	Квадр. милл.	Квадратныя версты.		Названіе губерній и областей.	Квадр. милл.	Квадратныя версты.
1	Закатальскій окр.	75	3,675	50	Зеравшанскій окр.	924	45,276
2	Черноморскій	132	6,448	51	Кіевская губ.	926	45,374
3	Кѣлецкая губ.	183	8,967	52	Нижегородская	931	45,619
4	Плоцкая	197	9,653	53	Черниговская	951	46,599
5	Калишская	205	10,045	54	Харковская	989	48,461
6	Нюландская	211	10,339	55	Смоленская	1,017	49,833
7	Ломжинская	219	10,731	56	Таврическая	1,097	57,753
8	Петроковская	222	10,878	57	Терская обл.	1,105	54,145
9	Сувалкская	223	10,927	58	Казанская губ.	1,157	56,673
10	Радомская	224	10,976	59	Тверская	1,174	57,526
11	Сѣдлецкая	260	12,740	60	Воронежская	1,196	58,604
12	Варшавская	264	12,936	61	Тамбовская	1,209	59,241
13	Люблинская	305	14,945	62	Екатеринославская	1,229	60,221
14	Карсская обл.	337	16,513	63	Ставропольская	1,238	60,662
15	Эстляндская губ.	357	17,493	64	Херсонская	1,286	63,014
16	Тавасгусская	394	19,306	65	Волынская	1,302	63,798
17	Або-Бьернеборгская	439	21,511	66	Ферганская обл.	1,329	65,121
18	Эриванская	478	23,422	67	Саратовская губ.	1,534	75,166
19	Курляндская	490	24,010	68	Костромская	1,535	75,215
20	С. Михельская	511	20,030	69	Минская	1,656	81,144
21	Дагестанская Обл.	538	26,362	70	Кубанская обл.	1,681	82,369
22	Калужская губ.	561	27,489	71	Аму-Дарьинскій отд.	1,880	92,120
23	Тульская	562	27,538	72	Новгородская губ.	2,152	105,448
24	Московская	604	29,596	73	Уфимская	2,215	108,535
25	Выборгская	641	31,409	74	Олонецкая	2,321	113,729
26	Ярославская	646	31,654	75	Самарская	2,743	134,407
27	Кутаисская	659	32,291	76	Вятская	2,780	136,220
28	Гродненская	700	1.226,946	77	Донская обл.	2,910	142,590
29	Пензенская	705	34,545	78	Улеоборгская губ.	2,978	145,922
30	Бакинская	725	35,525	79	Оренбургская	3,445	168,805
31	Ковенская	730	35,770	80	Астраханская	4,282	209,818
32	Тифлисская	731	35,819	81	Закаспійская обл.	5,939	291,011
33	Вазаская	744	36,456	82	Пермская губ.	5,997	293,853
34	Виленская	761	37,289	83	Уральская обл.	6,654	326,046
35	Рязанская	761	37,289	84	Вологодская губ.	7,302	357,798
36	Подольская	763	37,387	85	Семирѣчинская обл.	7,304	357,896
37	Псковская	784	38,316	86	Сыръ-Дарьинская	7,808	382,592
38	Витебская	798	39,102	87	Амурская	8,163	399,987
39	Куопіоская	798	39,151	88	Семипалатинская	8,856	433,944
40	Елисаветпольская	802	39,298	89	Тургайская	9,510	465,990
41	Бессарабская	806	39,494	90	Акмолинская	9,903	485,247
42	С.-Петербургская	810	39,690	91	Забайкальская	11,325	554,925
43	Лифляндская	826	40,474	92	Иркутская губ.	14,542	712,558
44	Курская	843	41,307	93	Архангельская	15,301	749,749
45	Орловская	848	41,552	94	Томская	15,476	758,384
46	Могилевская	870	42,630	95	Тобольская	25,021	1.226,039
47	Владимірская	885	43,365	96	Приморская обл.	34,836	1.690,255
48	Симбирская	898	44,002	97	Енисейская губ.	46,699	2.288,251
49	Полтавская	906	44,394	98	Якутская обл.	71,358	3.497,542

Итого въ **Европейской Россіи** 96,807 кв. миль или 4.743,543 кв. верстъ, а съ площадями внутреннихъ водъ 98,981 кв. миля, или 4.850,069 кв. верстъ.

Итого въ **Азіатской Россіи** 296,028 кв. миль, или 14.505,372 кв. версты, а съ площадями внутреннихъ морей 305,152 кв. мили, или 14.952,448 кв. верстъ.

Итого во всей **Россійской Имперіи** 392,835 кв. миль, или 19.268,915 кв. верстъ, а съ площадями внутреннихъ морей и новоприобрѣтенными территоріями Геокъ-Тепе, Мерва и Серахаса 400,133 кв. мили, или 19.606,517 кв. верстъ.

При сравненіи чиселъ пространствъ этой таблицы съ числами 1-й и 2-й страницъ географіи **Россіи**, мы находимъ въ нихъ нѣкоторое разнорѣчіе, происходящее единственно отъ того, что здѣсь цифры обозначены болѣе точно, по свѣдѣніямъ статистическихъ списковъ и таблицъ, а тамъ пространства отдѣльныхъ частей государства, а равно и всей Имперіи выражены круглыми числами и слѣдовательно *приблизительно*.

ТАБЛИЦА

прогрессивной послѣдовательности губерній и областей по количеству ихъ населенія.

	Названіе губерній и областей.	Число жителей.		Названіе губерній и областей.	Число жителей.
1	Черноморскій округъ.....	25,983	50	Варшавская	940,998
2	Амурская область	40,533	51	Таврическая	964,329
3	Приморская.....	74,000	52	Ярославкая	1.010,662
4	Закатальскій окр.	75,000	53	Кубанская обл.	1.107,922
5	Карсская обл.	162,979	54	Сыръ-Дарьинская	1.109,542
6	С.-Михельская губ.	169,695	55	Новгородская губ.	1.127,880
7	Нюландская.....	208,678	56	Томская	1.134,748
8	Улеоборгская	214,082	57	Калужская	1.140,337
9	Аму-Дарьинскій отд.	222,200	58	Могилевская	1.146,470
10	Тавастгусская губ.	226,941	59	Вологодская.....	1.161,551
11	Якутская обл.	243,443	60	Витебская	1.170,987
12	Куопіоская губ.....	261,811	61	Лифляндская	1.173,951
13	Закаспійская обл.	287,401	62	Смоленская	1.191,172
14	Выборгская губ.	309,426	63	Оренбургская	1.196,133
15	Архангельская	315,367	64	Виленская	1.204,746
16	Тургайская обл.	326,706	65	Гродненская	1.226,946
17	Олонецкая губ.	327,223	66	Костромская	1.278,856
18	Зеравшанскій окр.	351,897	67	Тобольская.....	1.283,168
19	Або-Бьернеборгская губ. .	352,590	68	Тульская	1.340,866
20	Вазаская	368,017	69	Владимірская	1.352,140
21	Эстляндская.....	379,875	70	Пензенская	1.382,732
22	Иркутская	398,873	71	Бессарабская	1.419,762
23	Енисейская	421,010	72	Нижегородская	1.427,873
24	Акмолинская обл.	463,347	73	Ковенская	1.444,614
25	Забайкальская.....	497,760	74	Симбирская	1.471,164
26	Уральская	525,332	75	Донская обл.	1.474,133
27	Дагестанская	529,271	76	Минская губ.	1.569,342
28	Плоцкая губ.	538,141	77	Тверская	1.617,685
29	Семипалатинская обл.	538,385	78	Екатеринославская	1.620,853
30	Ломжинская губ.....	559,316	79	С.-Петербургская	1.622,768
31	Бакинская	569,992	80	Рязанская	1.713,581
32	Эриванская	583,957	81	Уфимская.....	1.771,988
33	Сувалкская	603,174	82	Херсонская	1.865,164
34	Терская обл.	615,660	83	Орловская	1.892,932
35	Сѣдлецкая губ.	630,238	84	Казанская	1.955,590
36	Елисаветпольская	636,316	85	Черниговская	1.970,094
37	Ставропольская	637,893	86	Волынская	2.062,270
38	Курляндская	642,570	87	Саратовская.....	2.113,077
39	Кѣлецкая	643,629	88	Московская	2.135,574
40	Радомская	644,827	89	Харьковская	2.160,263
41	Семирѣчинская обл.	685,945	90	Самарская	2.224,093
42	Тифлисская губ.	726,685	91	Подольская.....	2.276,518
43	Калишская.....	774,759	92	Курская	2.314,300
44	Астраханская	790,338	93	Полтавская	2.362,068
45	Ферганская обл.	808,000	94	Воронежская.....	2.433,657
46	Кутаисская губ.	863,195	95	Тамбовская	2.490,313
47	Петроковская.....	865,777	96	Кіевская.....	2.507,231
48	Люблинская	882,616	97	Пермская	2.529,374
49	Псковская	894,712	98	Вятская	2.740,953

Итого жителей.....въ **Европ. Россіи** ..... 88.561,918.
„ „ .....въ **Азіатск. Россіи** ..... 14.378,072.
„ „ во всей **Россійской Имперіи** .....102.939,990.

Примѣчаніе, сдѣланное при первой таблицѣ относительно округленія чиселъ пространствъ, одинаково относится и къ приблизительности указаній народонаселенія Россіи.

ТАБЛИЦА

прогрессивной послѣдовательности губерній и областей по плотности ихъ населенія.

	Названіе губерній и областей.	На квадр. милю.	На квадр. версту.		Названіе губерній и областей.	На квадр. милю.	На квадр. версту.
1	Приморская область ..	2	0,05	50	Закатальскій окр.	1,000	20,44
2	Якутская	4	0,10	51	Эстляндская губ.	1,064	21,71
3	Амурская	6	0,15	52	Псковская	1,141	23,29
4	Архангельская губ. ...	21	0,45	53	Смоленская	1,171	23,89
5	Иркутская	28	0,59	54	Эриванская.....	1,222	24,93
6	Тургайская обл.	39	0,81	55	Екатеринославская	1,310	26,73
7	Енисейская губ.	41	0,89	56	Курляндская	1,311	26,95
8	Закаспійская обл.	44	0,93	57	Саратовская	1,377	28,11
9	Забайкальская	45	0,95	58	Тверская.....	1,378	28,13
10	Акмолинская	47	0,99	59	Кутаисская.....	1,413	28,83
11	Тобольская губ.....	51	1,04	60	Лифляндская	1,421	29,00
12	Семипалатинская обл..	60	1,23	61	Могилевская	1,432	29,28
13	Улеоборская губ.	72	1,48	62	Херсонская	1,450	29,59
14	Томская	74	1,52	63	Витебская	1,467	29,93
15	Уральская обл.	79	1,64	64	Владимірская.....	1,524	31,20
16	Семирѣчинская	94	1,93	65	Нижегородская	1,533	31,29
17	Аму-Дарьинскій отд. ..	117	2,39	66	Ярославская.....	1,581	32,27
18	Олонецкая губ.	137	2,80	67	Виленская	1,583	32,31
19	Сыръ-Дарьинская обл..	142	2,92	68	Волынская	1,584	33,35
20	Вологодсская губ.	159	3,25	69	Симбирская	1,683	34,71
21	Астраханская	185	3,78	70	Казанская.....	1,690	34,85
22	Черноморскій округъ..	197	4,11	71	Гродненская	1,745	35,61
23	Куопіоская губ.	326	6,45	72	Бессарабская.....	1,761	35,93
24	С.-Михельская.....	333	6,70	73	Ковенская.....	1,957	39,94
25	Оренбургская	347	7,41	74	Пензенская.....	1,961	40,03
26	Зеравшанскій окр.	381	7,78	75	С.-Петербургская	2,003	40,87
27	Пермская губ.	424	8,65	76	Калужская.....	2,034	41,40
28	Выборгская	483	9,90	77	Воронежская.....	2,035	41,53
29	Карсская область	484	9,92	78	Тамбовская.....	2,059	42,08
30	Вазаская губ.	494	10,10	79	Черниговская	2,072	42,29
31	Донская область	507	10,35	80	Харьковская	2,184	44,57
32	Ставропольская губ. ...	515	10,51	81	Орловская	2,232	45,56
33	Новгородская.....	524	10,69	82	Рязанская	2,252	45,96
34	Терская областъ	556	11,35	83	Тульская	2,386	48,69
35	Тавастгуская губ.	576	11,75	84	Сѣдлецкая.....	2,424	49,47
36	Ферганская обл.	608	12,41	85	Ломжинская	2,554	52,13
37	Кубанская	658	13,97	86	Полтавская.....	2,607	53,20
38	Бакинская губ.	780	15,91	87	Сувалкская	2,704	55,18
39	Елисаветпольская	794	16,21	88	Кіевская	2,707	55,24
40	Уфимская	800	16,33	89	Плоцкая	2,732	55,75
41	Або-Бьернеборгская ..	803	16,39	90	Курская	2,745	56,20
42	Самарская	811	16,55	91	Радомская.....	2,878	58,56
43	Костромская	833	17,00	92	Люблинская	2,893	59,00
44	Таврическая	879	17,93	93	Подольская	3,374	68,32
45	Минская	947	19,33	94	Кѣлецкая.....	3,517	71,75
46	Дагестанская обл.	984	20,09	95	Московская.....	3,535	72,05
47	Вятская губ.	986	20,13	96	Варшавская.....	3,564	72,74
48	Нюландская	989	20,19	97	Калишская	3,779	77,03
49	Тифлисская	994	20,30	98	Петроковская	3,898	79,46

Общая средняя плотность населенія всей **Россійской Имперіи**=260 жит. на кв. милю, или 5,31 на кв. версту.

(На оборотѣ).

Общая средняя плотность населенія **Европейской Россіи** равняется приблизительно 870 жит. на квадр. милю, или 17,$_{74}$ на кв. версту.

Общая средняя плотность населенія отдѣльныхъ частей **Европейской Россіи** равняется:

A) въ 8 губерніяхъ **Великаго Княжества Финляндіи** 353 жит. на кв. милю, или 7,$_{20}$ на кв. версту.

B) въ 10 губерніяхъ **Царства Польскаго** 3,073 жит. на кв. милю, или 63,$_{00}$ на кв. версту.

C) Наименьшая плотность населенія въ Евр. Россіи выпала на долю губерніи **Архангельской,** гдѣ на кв. милю приходится 21 чел., или 0,$_{45}$ на кв. версту, а наибольшая на долю губерніи **Петроковской,** гдѣ на квадр. милю приходится 3,898 жит., а на кв. версту 79,$_{46}$.

Общая средняя плотность населенія всѣхъ азіатскихъ владѣній **Россіи** равняется 49 жит. на кв. милю или 1,$_{00}$ на квадр. версту.

Общая средняя плотность сибирскихъ губерній и областей=18 жит. на кв. милю, или 0,$_{32}$ на кв. версту.

Общая средняя плотность населенія въ областяхъ **Средне-Азіатскихъ** владѣній равняется 88 жит. на кв. милю, или 1,$_{93}$ на кв. версту.

Общая средняя плотность населенія губеній, областей и округовъ **Кавказа** равняется 757 жит. на квадр. милю, или 15,$_{47}$ на квадр. версту.

Опечатки и необходимыя поправки и измѣненія.

ОПЕЧАТКИ.

Страница.	*Строка.*	*Напечатано.*	*Слѣдуетъ читать.*
13	4 снизу	**Бургасскій**	**Бугскій**
18	10 и 11 сверху	8,008 и 1,217 кв. верстъ	8,008 и 1,217 кв. миль
59	33 сверху	749 кв. верстъ	749,749 кв. верстъ
75	11 сверху	**Болохово** болото	**Волохово** болото
105	7 снизу	указателемъ времени	указателемъ погоды
142	18 сверху	117,395	1.173,951

ПОПРАВКИ И ИЗМѢНЕНІЯ.

Ясскій уѣздъ, Бессарабской губерніи, переименованъ теперь въ уѣздъ **Бѣльцкій.**

Городъ **Ростовъ-на-Дону** (Екатеринославской губ.), въ самомъ близкомъ будущемъ имѣетъ перейти въ число городовъ Области Войска Донского.

Въ такомъ же близкомъ будущемъ должны перейти въ районъ Кубанской области: 1) **Округъ Черноморскій** и 2) **Приставство Карагогайское,** отторгаемое отъ Ставропольской губерніи.

Также въ самомъ непродолжительномъ времени ожидается подчиненіе **Закаспійской области** Туркестанскому Генералъ-Губернатору; до сего же времени она находилась и пока еще находится въ вѣдѣніи Главнаго Управленія Кавказа.

Главное Управленіе всего Остзейскаго Края, то-есть **Лифляндское Генералъ-Губернаторство** (см. стр. 48, подъ № 4)—упразднено.

Въ таблицѣ прогрессивной послѣдовательности губерній по занимаемому ими пространству, замѣчена уже по отпечатаніи книги весьма значительная опечатка на стр. 261 подъ № 28 въ Гродненской губ., гдѣ вмѣсто **34,300** кв. верстъ напечатано **1,226,946.**

50 210456 98745045